



СОВЕТ ДЕПУТАТОВ ГОРОДСКОГО ОКРУГА ПОДОЛЬСК МОСКОВСКОЙ ОБЛАСТИ

РЕШЕНИЕ

от 21 декабря 2017г. № 41/5

О внесении изменений в «Правила землепользования и застройки сельского поселения Лаговское Подольского муниципального района Московской области» применительно к земельному участку с кадастровым номером 50:27:0030708:21, расположенному вблизи д. Лаговское Городского округа Подольск Московской области

В соответствии с Градостроительным кодексом Российской Федерации, Земельным кодексом Российской Федерации, Федеральным законом от 25.10.2001 №137-ФЗ «О введении в действие Земельного кодекса Российской Федерации», Федеральным законом от 06.10.2003 г. №131-ФЗ «Об общих принципах организации местного самоуправления в Российской Федерации», постановлением Правительства Московской области от 30.12.2014 № 1182/51 «Об утверждении порядка подготовки, согласования, направления проекта правил землепользования и застройки поселения, городского округа на утверждение в орган местного самоуправления муниципального района Московской области, орган местного самоуправления городского округа Московской области», Уставом муниципального образования «Городской округ Подольск Московской области» и во исполнение протокольного решения Комиссии по подготовке проекта правил землепользования и застройки Московской области от 29.08.2017 № 34,

Совет депутатов Городского округа Подольск решил:

1. Внести изменения в «Правила землепользования и застройки сельского поселения Лаговское Подольского муниципального района Московской области», утвержденные решением Совета депутатов сельского поселения Лаговское Подольского муниципального района Московской области от 27.06.2014 № 1/46, применительно к земельному участку с кадастровым номером 50:27:0030708:21, расположенному вблизи д. Лаговское Городского округа Подольск Московской области (прилагается).

2. Направить настоящее решение Главе Городского округа Подольск для подписания и обнародования.

3. Контроль за выполнением настоящего решения возложить на постоянную депутатскую комиссию по вопросам перспективного развития территории, муниципальной собственности и земельным отношениям (Ушанева Л.В.).

**Председатель Совета депутатов
Городского округа Подольск**

Д.Н. Машков

**Глава Городского округа
Подольск**

Н.И. Пестов

ПРАВИЛА ЗЕМЛЕПОЛЬЗОВАНИЯ И ЗАСТРОЙКИ СЕЛЬСКОГО ПОСЕЛЕНИЯ
ЛАГОВСКОЕ ПОДОЛЬСКОГО МУНИЦИПАЛЬНОГО РАЙОНА МОСКОВСКОЙ
ОБЛАСТИ

СОДЕРЖАНИЕ

ЧАСТЬ I. ПОРЯДОК ПРИМЕНЕНИЯ ПРАВИЛ ЗЕМЛЕПОЛЬЗОВАНИЯ И ЗАСТРОЙКИ И ВНЕСЕНИЯ В НИХ ИЗМЕНЕНИЙ.....	4
ГЛАВА 1. ОБЩИЕ ПОЛОЖЕНИЯ.....	4
Статья 1. Общие положения	4
Статья 2. Назначение и содержание Правил	4
ГЛАВА 2. РЕГУЛИРОВАНИЕ ЗЕМЛЕПОЛЬЗОВАНИЯ И ЗАСТРОЙКИ УПОЛНОМОЧЕННЫМИ ОРГАНАМИ.....	6
Статья 3. Перераспределение полномочий между органами местного самоуправления муниципального района и уполномоченными Правительством Московской области центральными исполнительными органами государственной власти Московской области.....	6
Статья 4. Полномочия уполномоченных Правительством Московской области центральных исполнительных органов государственной власти Московской области	6
Статья 5. Полномочия органов местного самоуправления муниципального района	7
Статья 6. Комиссия по подготовке проекта правил землепользования и застройки Московской области	7
Статья 7. Комиссия по подготовке проекта правил землепользования и застройки муниципального района	8
ГЛАВА 3. ИЗМЕНЕНИЕ ВИДОВ РАЗРЕШЕННОГО ИСПОЛЬЗОВАНИЯ ЗЕМЕЛЬНЫХ УЧАСТКОВ И ОБЪЕКТОВ КАПИТАЛЬНОГО СТРОИТЕЛЬСТВА ФИЗИЧЕСКИМИ И ЮРИДИЧЕСКИМИ ЛИЦАМИ. РЕГУЛИРОВАНИЕ ИНЫХ ВОПРОСОВ ЗЕМЛЕПОЛЬЗОВАНИЯ И ЗАСТРОЙКИ	10
Статья 8. Общие положения о градостроительном регламенте.....	10
Статья 9. Использование земельных участков и объектов капитального строительства, несоответствующих градостроительным регламентам.....	11
Статья 10. Изменение видов разрешенного использования земельных участков и объектов капитального строительства физическими и юридическими лицами	12
Статья 11. Порядок предоставления разрешения на условно разрешенный вид использования земельного участка или объекта капитального строительства	13
Статья 12. Порядок предоставления разрешения на отклонение от предельных параметров разрешенного строительства, реконструкции объектов капитального строительства	14
Статья 13. Разрешение на строительство и разрешение на ввод объекта в эксплуатацию	15
ГЛАВА 4. ДОКУМЕНТАЦИЯ ПО ПЛАНИРОВКЕ ТЕРРИТОРИИ.....	17
Статья 14. Общие положения по документации по планировке территории	17
Статья 15. Подготовка и утверждение документации по планировке территории на основании документов территориального планирования Московской области, документов территориального планирования муниципального района, поселения.....	18
ГЛАВА 5. ПУБЛИЧНЫЕ СЛУШАНИЯ ПО ВОПРОСАМ ЗЕМЛЕПОЛЬЗОВАНИЯ И ЗАСТРОЙКИ	19
Статья 16. Общие положения о публичных слушаниях по вопросам землепользования и застройки.....	19
Статья 17. Организация и проведение публичных слушаний по проекту изменений в Правила	19
Статья 18. Организация и проведение публичных слушаний по проектам планировки территории и проектам межевания территории.....	20
Статья 19. Организация и проведение публичных слушаний по вопросу предоставления разрешения на условно разрешенный вид использования земельного участка или объекта капитального строительства	21

Статья 20. Организация и проведение публичных слушаний по вопросу предоставления разрешения на отклонение от предельных параметров разрешенного строительства, реконструкции объектов капитального строительства	22
ГЛАВА 6. ПОРЯДОК ВНЕСЕНИЯ ИЗМЕНЕНИЙ В ПРАВИЛА	23
Статья 21. Основания для внесения изменений в Правила	23
Статья 22. Порядок внесения изменений в Правила	23
ЧАСТЬ II. КАРТА ГРАДОСТРОИТЕЛЬНОГО ЗОНИРОВАНИЯ СЕЛЬСКОГО ПОСЕЛЕНИЯ ЛАГОВСКОЕ	25
Глава 7. КАРТА ГРАДОСТРОИТЕЛЬНОГО ЗОНИРОВАНИЯ	25
Статья 23. Порядок установления территориальных зон	25
Глава 8. КАРТЫ ЗОН С ОСОБЫМИ УСЛОВИЯМИ ИСПОЛЬЗОВАНИЯ ТЕРРИТОРИЙ ...	28
Статья 24. Зоны с особыми условиями использования территорий	28
ЧАСТЬ III. ГРАДОСТРОИТЕЛЬНЫЕ РЕГЛАМЕНТЫ	34
ГЛАВА 9. ГРАДОСТРОИТЕЛЬНЫЕ РЕГЛАМЕНТЫ В ЧАСТИ ВИДОВ РАЗРЕШЕННОГО ИСПОЛЬЗОВАНИЯ ЗЕМЕЛЬНЫХ УЧАСТКОВ И ОБЪЕКТОВ КАПИТАЛЬНОГО СТРОИТЕЛЬСТВА И ПРЕДЕЛЬНЫХ (МИНИМАЛЬНЫХ И (ИЛИ) МАКСИМАЛЬНЫХ) РАЗМЕРОВ ЗЕМЕЛЬНЫХ УЧАСТКОВ И ПРЕДЕЛЬНЫХ ПАРАМЕТРОВ РАЗРЕШЕННОГО СТРОИТЕЛЬСТВА, РЕКОНСТРУКЦИИ ОБЪЕКТОВ КАПИТАЛЬНОГО СТРОИТЕЛЬСТВА	34
Статья 25. Состав градостроительного регламента	34
Статья 26. Градостроительные регламенты. Жилые зоны	36
Статья 27. Градостроительные регламенты. Общественно-деловые зоны	92
Статья 28. Градостроительные регламенты. Природно-рекреационные зоны	133
Статья 29. Градостроительные регламенты. Производственно-коммунальные зоны	150
Статья 30. Градостроительные регламенты. Зоны инженерной инфраструктуры	174
Статья 31. Градостроительные регламенты. Зоны сельскохозяйственного использования ..	191
Статья 32. Градостроительные регламенты. Зоны специального назначения	201
Статья 33. Градостроительные регламенты. Общественно-деловые зоны (за пределами границ населенных пунктов)	204
Статья 34. Градостроительные регламенты. Производственно-коммунальные зоны (за пределами границ населенных пунктов)	219
Статья 35. Градостроительные регламенты. Зоны сельскохозяйственного назначения (за пределами границ населенных пунктов)	231
Статья 36. Градостроительные регламенты. Природно-рекреационные зоны (за границами населенных пунктов)	238

ЧАСТЬ I. ПОРЯДОК ПРИМЕНЕНИЯ ПРАВИЛ ЗЕМЛЕПОЛЬЗОВАНИЯ И ЗАСТРОЙКИ И ВНЕСЕНИЯ В НИХ ИЗМЕНЕНИЙ

ГЛАВА 1. ОБЩИЕ ПОЛОЖЕНИЯ

Статья 1. Общие положения

1. Правила землепользования и застройки сельского поселения Лаговское Подольского муниципального района Московской области (далее – Правила, настоящие Правила) являются документом градостроительного зонирования, принятым в соответствии с Градостроительным кодексом Российской Федерации, Земельным кодексом Российской Федерации, Федеральным законом от 06.10.2003 № 131-ФЗ «Об общих принципах организации местного самоуправления в Российской Федерации», иными законами и нормативными правовыми актами Российской Федерации и Московской области о градостроительной деятельности, в области земельных отношений, охраны окружающей среды и рационального использования природных ресурсов, на основании Устава сельского поселения Лаговское Подольского муниципального района Московской области (далее – поселение), муниципальных правовых актов, определяющих основные направления социально-экономического и градостроительного развития Подольского муниципального района Московской области (далее – муниципальный район) и поселения, с учетом требований технических регламентов, положения о территориальном планировании, содержащегося в генеральном плане поселения (далее – генеральный план), результатов публичных слушаний по проекту Правил и предложений заинтересованных лиц.

2. Правила обязательны для исполнения органами государственной власти, органами местного самоуправления, физическими и юридическими лицами.

3. Правила подлежат опубликованию в порядке, установленном для официального опубликования муниципальных правовых актов, иной официальной информации (далее – официальное опубликование), и размещению на официальном сайте поселения в информационно-телекоммуникационной сети «Интернет».

4. Утвержденная в соответствии с требованиями Градостроительного кодекса Российской Федерации документация по планировке территории, разрешения на строительство, разрешения на ввод объекта в эксплуатацию, выданные до вступления в силу настоящих Правил, являются действительными.

Статья 2. Назначение и содержание Правил

1. Правила разработаны в целях:

- создания условий для устойчивого развития территории поселения, сохранения окружающей среды;
- создания условий для планировки территории поселения;
- обеспечения прав и законных интересов физических и юридических лиц, в том числе правообладателей земельных участков и объектов капитального строительства, расположенных на территории поселения;
- создания условий для привлечения инвестиций, в том числе путем предоставления возможности выбора наиболее эффективных видов разрешенного использования земельных участков и объектов капитального строительства, расположенных на территории поселения.

2. Правила включают в себя:

2.1. Порядок применения Правил и внесения в них изменений (часть I Правил), содержащий положения:

- о регулировании землепользования и застройки органами местного самоуправления (иными уполномоченными органами);

- об изменении видов разрешенного использования земельных участков и объектов капитального строительства физическими и юридическими лицами;
- о подготовке документации по планировке на территории поселения;
- о проведении публичных слушаний по вопросам землепользования и застройки;
- о внесении изменений в настоящие Правила;
- о регулировании иных вопросов землепользования и застройки.

2.2. Карту градостроительного зонирования и карту зон с особыми условиями использования территорий (часть II Правил).

2.3. Градостроительные регламенты (часть III Правил).

3. При осуществлении градостроительной деятельности на территории поселения наряду с Правилами применяются технические регламенты (до их вступления в силу в установленном порядке – нормативные технические документы в части, не противоречащей Федеральному закону от 27.12.2002 № 184-ФЗ «О техническом регулировании» и Градостроительному кодексу Российской Федерации), региональные нормативы градостроительного проектирования, местные нормативы градостроительного проектирования муниципального района и местные нормативы градостроительного проектирования поселения (далее – нормативы градостроительного проектирования), а также иные муниципальные правовые акты муниципального района и поселения в части, не противоречащей настоящим Правилам.

ГЛАВА 2. РЕГУЛИРОВАНИЕ ЗЕМЛЕПОЛЬЗОВАНИЯ И ЗАСТРОЙКИ УПОЛНОМОЧЕННЫМИ ОРГАНАМИ

Статья 3. Перераспределение полномочий между органами местного самоуправления муниципального района и уполномоченными Правительством Московской области центральными исполнительными органами государственной власти Московской области

1. Полномочия органов местного самоуправления муниципального района и центральных исполнительных органов государственной власти Московской области в области градостроительной деятельности перераспределены в порядке, предусмотренном частью 1.2 статьи 17 Федерального закона от 06.10.2003 № 131-ФЗ «Об общих принципах организации местного самоуправления в Российской Федерации», на основании Закона Московской области № 106/2014-ОЗ «О перераспределении полномочий между органами местного самоуправления муниципальных образований Московской области и органами государственной власти Московской области» и Закона Московской области № 107/2014-ОЗ «О наделении органов местного самоуправления муниципальных образований Московской области отдельными государственными полномочиями Московской области».

2. Сроки наделения органов местного самоуправления муниципального района государственными полномочиями в области градостроительной деятельности определяются Законом Московской области.

Статья 4. Полномочия уполномоченных Правительством Московской области центральных исполнительных органов государственной власти Московской области

1. Уполномоченные Правительством Московской области центральные исполнительные органы государственной власти Московской области осуществляют полномочия по:

1) подготовке генерального плана, а также по внесению в него изменений, за исключением полномочий, по организации и проведению публичных слушаний по данному вопросу;

2) по внесению изменений в Правила, за исключением полномочий, по организации и проведению публичных слушаний по данному вопросу;

3) подготовке и утверждению документации по планировке территории (проектов планировки территории, проектов межевания территории, градостроительных планов земельных участков (за исключением строительства, реконструкции объектов индивидуального жилищного строительства) в поселении на основании генерального плана и Правил (без учета генерального плана и Правил в случаях, предусмотренных федеральными законами), за исключением полномочий, по организации и проведению публичных слушаний по данным вопросам;

4) выдаче разрешения на строительство, разрешения на ввод объектов в эксплуатацию, при осуществлении строительства, реконструкции объектов капитального строительства (за исключением строительства, реконструкции объектов индивидуального жилищного строительства), расположенных на территории поселения;

5) принятию решения о предоставлении разрешения на условно разрешенный вид использования земельного участка или объекта капитального строительства, за исключением полномочий, по организации и проведению публичных слушаний по данному вопросу;

6) принятию решения о предоставлении разрешения на отклонение от предельных параметров разрешенного строительства, реконструкции объектов капитального строительства, за исключением полномочий, по организации и проведению публичных слушаний по данному вопросу;

7) принятию решений о развитии застроенной территории поселения, в части определения их местоположения, площади территории, перечня адресов зданий, строений, сооружений, подлежащих сносу, реконструкции; определению начальной цены предмета аукциона на право заключить договор о развитии застроенной территории поселения;

8) согласованию документации по планировке территории поселения, подготовленной на основании решения уполномоченного федерального органа исполнительной власти, до ее утверждения;

9) переводу земель, находящихся в частной собственности, на территории муниципального района, в случаях перевода земель сельскохозяйственного назначения и случаях перевода земель населенных пунктов в земли иных категорий и земель иных категорий в земли населенных пунктов.

2. Правительство Московской области или уполномоченные им исполнительные органы государственной власти Московской области осуществляют иные полномочия в сфере регулирования вопросов землепользования и застройки, предусмотренные законами Московской области, иными нормативными правовыми актами Московской области.

Статья 5. Полномочия органов местного самоуправления муниципального района

1. Органы местного самоуправления муниципального района осуществляют полномочия по:

1) организации и проведению публичных слушаний по вопросам землепользования и застройки;

2) принятию решения об утверждении генерального плана поселения, утверждению изменений в генеральный план;

3) принятию решения об утверждении изменений в Правила;

4) подготовке, утверждению и выдаче градостроительного плана земельного участка, выдаче разрешения на строительство, выдаче разрешения на ввод в эксплуатацию при осуществлении строительства, реконструкции объектов индивидуального жилищного строительства на территории муниципального района;

5) утверждению местных нормативов градостроительного проектирования;

6) принятию решения о проведении аукциона на право заключить договор о развитии застроенной территории поселения, за исключением определения начальной цены предмета аукциона;

7) переводу земель, находящихся в частной собственности, из одной категории в другую, на территории муниципального района, за исключением земель сельскохозяйственного назначения и случаев перевода земель населенных пунктов в земли иных категорий и земель иных категорий в земли населенных пунктов;

8) иным полномочиям в соответствии с законодательством Российской Федерации и законами Московской области отнесенным к полномочиям органов местного самоуправления муниципального района.

2. Органы местного самоуправления поселения осуществляют полномочия по вопросам землепользования в соответствии с законодательством Российской Федерации и законами Московской области, не отнесенные к полномочиям Правительства Московской области или уполномоченных им центральных исполнительных органов государственной власти Московской области, органов местного самоуправления муниципального района.

Статья 6. Комиссия по подготовке проекта правил землепользования и застройки Московской области

1. Комиссия по подготовке проекта правил землепользования и застройки Московской области (далее – Комиссия) – постоянно действующий межведомственный орган Московской области, который создается для обеспечения выполнения задач

градостроительного зонирования и обеспечения устойчивого развития территорий на основе территориального планирования и градостроительного зонирования.

2. Состав Комиссии утверждается Правительством Московской области.

3. К основным функциям Комиссии относятся:

1) обеспечение подготовки внесения изменений в Правила;
2) обеспечение предоставления разрешения на условно разрешенный вид использования земельного участка или объекта капитального строительства;

3) обеспечение предоставления разрешения на отклонение от предельных параметров разрешенного строительства, реконструкции объектов капитального строительства.

4. В целях реализации полномочий Комиссия имеет право запрашивать и получать необходимые для работы материалы и сведения по рассматриваемому вопросу.

5. Заседания Комиссии ведет председатель Комиссии, а в случае его отсутствия – заместитель председателя Комиссии.

Заседание Комиссии считается правомочным, если на нем присутствуют более половины от установленного числа членов Комиссии.

6. Решения Комиссии принимаются путем открытого голосования простым большинством голосов присутствующих на заседании членов Комиссии (при равенстве голосов голос председателя Комиссии является решающим) и оформляются протоколом, который подписывается ответственным секретарем Комиссии и утверждается председательствующим на заседании Комиссии.

7. Решения Комиссии вступают в силу с даты подписания протокола заседания Комиссии.

8. Заседания Комиссии проводятся по мере необходимости, но не реже одного раза в месяц. В заседаниях Комиссии могут принимать участие эксперты, специалисты, представители органов местного самоуправления и представители иных заинтересованных сторон. Решение о необходимости участия перечисленных лиц принимается председателем Комиссии.

Статья 7. Комиссия по подготовке проекта правил землепользования и застройки муниципального района

1. В целях организации проведения публичных слушаний по проекту изменения в Правила, по вопросу предоставления разрешения на условно разрешенный вид использования земельного участка или объекта капитального строительства, разрешения на отклонение от предельных параметров разрешенного строительства, реконструкции объектов капитального строительства создается Комиссия по подготовке проекта правил землепользования и застройки муниципального района (далее – Комиссия муниципального района).

2. В состав Комиссии муниципального района включаются представители:

- представительных и исполнительно-распорядительных органов местного самоуправления муниципального района, поселения;

- центрального исполнительного органа государственной власти Московской области, проводящего государственную политику и осуществляющего управление в сфере архитектуры и градостроительной деятельности Московской области (при наличии согласия руководителя уполномоченного органа);

- общественных организаций.

В состав Комиссии муниципального района могут быть включены иные заинтересованные лица.

3. Персональный состав Комиссии муниципального района и порядок ее деятельности утверждаются главой администрации муниципального района в соответствии с Градостроительным кодексом Российской Федерации, законами Московской области.

4. Председатель Комиссии муниципального района назначается главой администрации муниципального района из числа представителей администрации муниципального района, входящих в состав комиссии.

ГЛАВА 3. ИЗМЕНЕНИЕ ВИДОВ РАЗРЕШЕННОГО ИСПОЛЬЗОВАНИЯ ЗЕМЕЛЬНЫХ УЧАСТКОВ И ОБЪЕКТОВ КАПИТАЛЬНОГО СТРОИТЕЛЬСТВА ФИЗИЧЕСКИМИ И ЮРИДИЧЕСКИМИ ЛИЦАМИ. РЕГУЛИРОВАНИЕ ИНЫХ ВОПРОСОВ ЗЕМЛЕПОЛЬЗОВАНИЯ И ЗАСТРОЙКИ

Статья 8. Общие положения о градостроительном регламенте

1. Правовой режим земельных участков, равно как всего, что находится над и под поверхностью земельных участков и используется в процессе их застройки и последующей эксплуатации объектов капитального строительства определяется градостроительным регламентом.

Действие градостроительного регламента распространяется в равной мере на все земельные участки и объекты капитального строительства, расположенные в пределах границ территориальной зоны, обозначенной на карте градостроительного зонирования.

Градостроительным регламентом определяется также правовой режим помещений объектов капитального строительства.

2. Градостроительные регламенты установлены с учетом:

- фактического использования земельных участков и объектов капитального строительства в границах территориальной зоны;
- возможности сочетания в пределах одной территориальной зоны различных видов существующего и планируемого использования земельных участков и объектов капитального строительства;
- функциональных зон и характеристик их планируемого развития, определенных генеральным планом;
- видов территориальных зон;
- требований охраны объектов культурного наследия, а также особо охраняемых природных территорий, иных природных объектов.

3. Градостроительные регламенты обязательны для исполнения правообладателями земельных участков и объектов капитального строительства, иными физическими и юридическими лицами в случаях, установленных настоящими Правилами, при осуществлении планировки территории, архитектурно-строительного проектирования, строительства, реконструкции, эксплуатации объектов капитального строительства и иных действий, связанных с градостроительной деятельностью и земельными отношениями, осуществляемыми на территории поселения.

4. Действие установленных Правилами градостроительных регламентов распространяется в равной мере на все земельные участки и объекты капитального строительства, расположенные в границах территориальных зон, установленных на карте градостроительного зонирования части территории поселения, за исключением земельных участков, указанных в части 5 настоящей статьи.

5. Действие градостроительных регламентов не распространяется на следующие земельные участки, расположенные на территории поселения:

- в границах территорий памятников и ансамблей, включенных в единый государственный реестр объектов культурного наследия (памятников истории и культуры) народов Российской Федерации, а также в границах территорий памятников или ансамблей, которые являются выявленными объектами культурного наследия и решения о режиме содержания, параметрах реставрации, консервации, воссоздания, ремонта и приспособлении которых принимаются в порядке, установленном законодательством Российской Федерации об охране объектов культурного наследия;
- в границах территорий общего пользования;
- предназначенные для размещения линейных объектов и (или) занятые линейными объектами;

– предоставленные для добычи полезных ископаемых.

6. Градостроительные регламенты не устанавливаются для земель лесного фонда, земель, покрытых поверхностными водами, земель особо охраняемых природных территорий (за исключением земель лечебно-оздоровительных местностей и курортов), сельскохозяйственных угодий в составе земель сельскохозяйственного назначения, земельных участков, расположенных в границах особых экономических зон.

7. Применительно к зонам с особыми условиями использования территорий градостроительные регламенты устанавливаются в соответствии с законодательством Российской Федерации.

8. Виды разрешенного использования земельных участков определяются в соответствии с классификатором, утвержденным федеральным органом исполнительной власти, осуществляющим функции по выработке государственной политики и нормативно-правовому регулированию в сфере земельных отношений.

Статья 9. Использование земельных участков и объектов капитального строительства, несоответствующих градостроительным регламентам

1. Земельные участки или объекты капитального строительства, расположенные на территории поселения, не соответствуют установленным частью III настоящих Правил градостроительным регламентам соответствующих территориальных зон в случае, если:

– виды их использования не входят в перечень видов разрешенного использования земельных участков и объектов капитального строительства, установленных градостроительным регламентом;

– их размеры и параметры не соответствуют предельным (минимальным и (или) максимальным) значениям, установленным градостроительным регламентом;

– виды их использования, размеры и параметры не соответствуют ограничениям использования земельных участков и объектов капитального строительства в границах зон с особыми условиями использования территорий, предусмотренным частью III настоящих Правил в соответствии с законодательством Российской Федерации.

2. Земельные участки или объекты капитального строительства, расположенные на территории поселения, виды разрешенного использования, предельные (минимальные и (или) максимальные) размеры и предельные параметры которых не соответствуют градостроительному регламенту, могут использоваться без установления срока приведения их в соответствие с градостроительным регламентом, за исключением случаев, если использование таких земельных участков и объектов капитального строительства опасно для жизни или здоровья человека, для окружающей среды.

3. Реконструкция указанных в части 2 настоящей статьи объектов капитального строительства может осуществляться только путем приведения таких объектов в соответствие с градостроительным регламентом или путем уменьшения их несоответствия предельным параметрам разрешенного строительства, реконструкции объектов капитального строительства.

4. Изменение видов разрешенного использования несоответствующих установленным настоящими Правилами градостроительным регламентам земельных участков и объектов капитального строительства может осуществляться только путем приведения видов их использования в соответствие с видами разрешенного использования земельных участков и объектов капитального строительства, установленными градостроительным регламентом.

5. В случае, если использование указанных в части 2 настоящей статьи земельных участков или объектов капитального строительства продолжается и опасно для жизни или здоровья человека, для окружающей среды, объектов культурного наследия, может быть наложен запрет на использование таких земельных участков и объектов в соответствии с федеральными законами.

Статья 10. Изменение видов разрешенного использования земельных участков и объектов капитального строительства физическими и юридическими лицами

1. При изменении видов разрешенного использования земельных участков и объектов капитального строительства на основной и вспомогательный виды разрешенного использования земельных участков и объектов капитального строительства такие виды разрешенного использования земельных участков и объектов капитального строительства, предусмотренные в составе градостроительного регламента, установленного настоящими Правилами, выбираются правообладателями земельных участков и объектов капитального строительства самостоятельно (за исключением органов государственной власти, органов местного самоуправления, государственных и муниципальных учреждений, государственных и муниципальных унитарных предприятий) без дополнительных разрешений и согласования.

Арендаторы земельных участков и объектов капитального строительства вправе изменять вид разрешенного использования земельного участка и объекта капитального строительства с согласия собственника земельного участка и объекта капитального строительства.

2. Изменение видов разрешенного использования земельных участков и объектов капитального строительства на основной и вспомогательный виды разрешенного использования земельных участков и объектов капитального строительства без проведения строительства, реконструкции объектов капитального строительства осуществляется правообладателями земельных участков и объектов капитального строительства в соответствии с градостроительным регламентом при условии соблюдения требований технических регламентов и в порядке, установленном частью 3 настоящей статьи.

3. Правообладатели земельных участков и объектов капитального строительства, заинтересованные в изменении видов разрешенного использования земельных участков и объектов капитального строительства на основной и вспомогательный виды разрешенного использования земельных участков и объектов капитального строительства без проведения реконструкции объектов капитального строительства, в целях подтверждения соблюдения требований технических регламентов направляют в Комиссию уведомление об изменении вида разрешенного использования земельных участков или объектов капитального строительства с приложением документов, предусмотренных нормативными правовыми актами Московской области.

Условия и порядок внесения платы за изменение вида разрешенного использования земельного участка, находящегося в собственности физического лица или юридического лица, установлены Законом Московской области № 23/96-ОЗ «О регулировании земельных отношений в Московской области».

4. Изменение видов разрешенного использования земельных участков и объектов капитального строительства на условно разрешенный вид использования земельных участков и объектов капитального строительства, предусмотренный в составе градостроительного регламента, установленного частью III настоящих Правил, осуществляется правообладателями земельных участков и объектов капитального строительства в порядке, установленном Правительством Московской области и настоящими Правилами.

5. Решения об изменении одного вида разрешенного использования земельных участков и объектов капитального строительства, расположенных на земельных участках, на которые действие градостроительных регламентов не распространяется или для которых градостроительные регламенты не устанавливаются, на другой вид такого использования принимаются в соответствии с федеральными законами.

Статья 11. Порядок предоставления разрешения на условно разрешенный вид использования земельного участка или объекта капитального строительства

1. Разрешения на условно разрешенный вид использования земельного участка или объекта капитального строительства предоставляется применительно к земельному участку или объекту капитального строительства, расположенным на территории поселения, на которые распространяется действие градостроительного регламента.

2. Порядок предоставления разрешения на условно разрешенный вид использования земельного участка или объекта капитального строительства устанавливается Правительством Московской области или уполномоченным центральным исполнительным органом государственной власти Московской области.

3. Физическое или юридическое лицо, заинтересованное в предоставлении разрешения на условно разрешенный вид использования земельного участка или объекта капитального строительства, направляет заявление в Комиссию через Главное управление архитектуры и градостроительства Московской области (далее – Главархитектура Московской области).

4. Главархитектура Московской области обеспечивает извещение администрации муниципального района о необходимости организации и проведения публичных слушаний в связи с поступлением заявления о предоставлении разрешения на условно разрешенный вид использования земельного участка или объекта капитального строительства (далее – разрешение на условно разрешенный вид использования).

5. Комиссия муниципального района в установленном порядке извещает заинтересованных лиц о проведении публичных слушаний по вопросу предоставления разрешения на условно разрешенный вид использования и проводит такие публичные слушания в соответствии с законодательством Российской Федерации, порядком организации и проведения публичных слушаний, определенным уставом муниципального района и (или) нормативными правовыми актами представительного органа местного самоуправления муниципального района, настоящими Правилами.

6. Заключение о результатах публичных слушаний по вопросу предоставления разрешения на условно разрешенный вид использования подлежит официальному опубликованию и размещается на официальном сайте муниципального района.

7. Заключение о результатах публичных слушаний по вопросу предоставления разрешения на условно разрешенный вид использования и протокол публичных слушаний в установленный срок направляются в Главархитектуру Московской области для подготовки проекта рекомендаций о предоставлении разрешения на условно разрешенный вид использования земельного участка или объекта капитального строительства или об отказе в предоставлении такого разрешения.

8. Проект рекомендаций о предоставлении разрешения на условно разрешенный вид использования или об отказе в предоставлении такого разрешения в установленном порядке рассматривается Комиссией и Градостроительным советом Московской области.

9. Главархитектура Московской области принимает решение о предоставлении разрешения на условно разрешенный вид или об отказе в предоставлении такого разрешения с учетом рассмотрения рекомендаций Комиссией и протокола Градостроительного совета Московской области.

10. Министерство имущественных отношений Московской области в случае принятия Главархитектурой Московской области решения о предоставлении заявителю разрешения на условно разрешенный вид использования уведомляет заявителя о размере платы за изменение вида разрешенного использования земельного участка, рассчитанном в соответствии с порядком, установленным Правительством Московской области.

11. Заявитель обязан внести в полном объеме плату за изменение вида разрешенного использования земельного участка в тридцатидневный срок со дня получения

уведомления от Министерства имущественных отношений Московской области о размере платы за изменение вида разрешенного использования земельного участка.

12. Главархитектура Московской области в случае невнесения заявителем в полном объеме платы за изменение вида разрешенного использования земельного участка по истечении установленного срока оплаты на основании уведомления Министерства имущественных отношений Московской области о невнесении в полном объеме платы заявителем выносит решение об отмене разрешения на условно разрешенный вид использования и уведомляет об этом заявителя.

13. В случае, если условно разрешенный вид использования включен в градостроительный регламент в установленном для внесения изменений в Правила порядке после проведения публичных слушаний по инициативе физического или юридического лица, заинтересованного в предоставлении разрешения на условно разрешенный вид использования, решение о предоставлении разрешения на условно разрешенный вид использования такому лицу принимается без проведения публичных слушаний.

14. Заинтересованное физическое или юридическое лицо вправе оспорить в судебном порядке решение о предоставлении разрешения на условно разрешенный вид использования или об отказе в предоставлении такого разрешения.

Статья 12. Порядок предоставления разрешения на отклонение от предельных параметров разрешенного строительства, реконструкции объектов капитального строительства

1. Отклонение от предельных параметров разрешенного строительства, реконструкции объектов капитального строительства разрешается для отдельного земельного участка при соблюдении требований технических регламентов.

2. Порядок предоставления разрешения на отклонение от предельных параметров разрешенного строительства, реконструкции объектов капитального строительства устанавливается Правительством Московской области или уполномоченным центральным исполнительным органом государственной власти Московской области.

3. Правообладатели земельных участков, размеры которых меньше установленных градостроительным регламентом минимальных размеров земельных участков либо конфигурация, инженерно-геологические или иные характеристики которых неблагоприятны для застройки, направляют заявление о предоставлении указанного разрешения в Комиссию через Главархитектуру Московской области.

4. Главархитектура Московской области обеспечивает извещение администрации муниципального района о необходимости организации и проведения публичных слушаний в связи с поступлением заявления о предоставлении разрешения на отклонение от предельных параметров разрешенного строительства, реконструкции объектов капитального строительства.

5. Комиссия муниципального района в установленном порядке извещает заинтересованных лиц о проведении публичных слушаний по вопросу предоставления разрешения на отклонение от предельных параметров разрешенного строительства, реконструкции объектов капитального строительства и проводит такие публичные слушания в соответствии с законодательством Российской Федерации, порядком организации и проведения публичных слушаний, определенным уставом муниципального района и (или) нормативными правовыми актами представительного органа местного самоуправления муниципального района, настоящими Правилами;

6. Заключение о результатах публичных слушаний по вопросу предоставления разрешения на отклонение от предельных параметров разрешенного строительства, реконструкции объектов капитального строительства подлежит официальному опубликованию и размещается на официальном сайте муниципального района.

7. Заключение о результатах публичных слушаний по вопросу предоставления разрешения на отклонение от предельных параметров разрешенного строительства, реконструкции объектов капитального строительства и протокол публичных слушаний в установленный срок направляются в Главархитектуру Московской области для подготовки проекта рекомендаций о предоставлении разрешения на отклонение от предельных параметров разрешенного строительства, реконструкции объектов капитального строительства или об отказе в предоставлении такого разрешения.

8. Проект рекомендаций о предоставлении разрешения на отклонение от предельных параметров разрешенного строительства, реконструкции объектов капитального строительства или об отказе в предоставлении такого разрешения в установленном порядке рассматривается Комиссией и Градостроительным советом Московской области.

9. Главархитектура Московской области принимает решение о предоставлении разрешения на отклонение от предельных параметров разрешенного строительства, реконструкции объектов капитального строительства или об отказе в предоставлении такого разрешения с учетом рассмотрения рекомендаций Комиссией и протокола Градостроительного совета Московской области.

10. Заинтересованное физическое или юридическое лицо вправе оспорить в судебном порядке решение о предоставлении разрешения на отклонение от предельных параметров разрешенного строительства, реконструкции объектов капитального строительства или об отказе в предоставлении такого разрешения.

Статья 13. Разрешение на строительство и разрешение на ввод объекта в эксплуатацию

1. Разрешение на строительство и разрешение на ввод объекта в эксплуатацию (за исключением объектов индивидуального жилищного строительства) выдается Министерством строительного комплекса Московской области, если иное не предусмотрено Градостроительным кодексом Российской Федерации.

Разрешение на строительство и разрешение на ввод объекта в эксплуатацию выдается в соответствии с административным регламентом о предоставлении государственной услуги по выдаче (продлению) разрешений на строительство при осуществлении строительства, реконструкции объектов капитального строительства, расположенных на территории муниципального района, и выдаче разрешений на ввод указанных объектов в эксплуатацию (за исключением объектов индивидуального жилищного строительства).

2. Выдачу разрешения на строительство и разрешения на ввод объекта в эксплуатацию при осуществлении строительства, реконструкции объектов индивидуального жилищного строительства на территории муниципального района осуществляет администрация муниципального района в соответствии с административными регламентами предоставления данных муниципальных услуг, утвержденных соответствующими муниципальными правовыми актами муниципального района.

3. Выдача разрешения на строительство не требуется в случаях, предусмотренных Градостроительным кодексом Российской Федерации, законодательством Московской области.

4. Разрешение на строительство выдается на весь срок, предусмотренный проектом организации строительства объекта капитального строительства. Разрешение на индивидуальное жилищное строительство выдается на десять лет.

Срок действия разрешения на строительство может быть продлен по заявлению застройщика не менее чем за шестьдесят дней до истечения срока действия такого разрешения. В продлении срока действия разрешения на строительство отказывается в случае, если строительство, реконструкция объекта капитального строительства не начаты до истечения срока подачи такого заявления.

Срок действия разрешения на строительство при переходе права на земельный участок и объекты капитального строительства сохраняется, за исключением случаев, предусмотренных статьей 51 Градостроительного кодекса Российской Федерации.

5. Для ввода объекта в эксплуатацию застройщик обращается в орган, выдавший разрешение на строительство, непосредственно или через многофункциональный центр с заявлением о выдаче разрешения на ввод объекта в эксплуатацию.

6. Основанием для отказа в выдаче разрешения на ввод объекта в эксплуатацию является:

1) отсутствие документов, предусмотренных частью 3 статьи 55 Градостроительного кодекса Российской Федерации;

2) несоответствие объекта капитального строительства требованиям градостроительного плана земельного участка или в случае строительства, реконструкции объекта капитального строительства, линейного объекта требованиям проекта планировки территории и проекта межевания территории;

3) несоответствие объекта капитального строительства требованиям, установленным в разрешении на строительство;

4) несоответствие параметров построенного, реконструированного объекта капитального строительства проектной документации. Данное основание не применяется в отношении объектов индивидуального жилищного строительства.

7. Основанием для отказа в выдаче разрешения на ввод объекта в эксплуатацию, кроме указанных в части 6 настоящей статьи оснований, является невыполнение застройщиком требований, предусмотренных частью 18 статьи 51 Градостроительного кодекса Российской Федерации.

В таком случае разрешение на ввод объекта в эксплуатацию выдается только после передачи безвозмездно сведений и предусмотренных Градостроительным кодексом Российской Федерации копий разделов проектной документации и копии схемы планировочной организации земельного участка с обозначением места размещения объекта индивидуального жилищного строительства, для размещения в информационной системе обеспечения градостроительной деятельности муниципального района.

8. Отказ в выдаче разрешения на ввод объекта в эксплуатацию может быть оспорен в судебном порядке.

9. Разрешение на ввод объекта в эксплуатацию является основанием для постановки на государственный учет построенного объекта капитального строительства, внесения изменений в документы государственного учета реконструированного объекта капитального строительства.

10. Выдача разрешения на ввод в эксплуатацию многоквартирного дома и иных объектов недвижимого имущества, входящих в состав многоквартирного дома, построенного или реконструированного после дня введения в действие Жилищного кодекса Российской Федерации, осуществляется только в случае, если сведения о местоположении границ земельного участка, на котором расположен этот многоквартирный дом, а также иные объекты недвижимого имущества, входящие в состав этого многоквартирного дома, внесены в государственный кадастр недвижимости.

ГЛАВА 4. ДОКУМЕНТАЦИЯ ПО ПЛАНИРОВКЕ ТЕРРИТОРИИ

Статья 14. Общие положения по документации по планировке территории

1. Подготовка документации по планировке территории осуществляется на основании документов территориального планирования, Правил в соответствии с требованиями технических регламентов, нормативов градостроительного проектирования, градостроительных регламентов с учетом границ территорий объектов культурного наследия, включенных в единый государственный реестр объектов культурного наследия (памятников истории и культуры) народов Российской Федерации, границ территорий выявленных объектов культурного наследия, границ зон с особыми условиями использования территорий, а также с учетом программ комплексного развития систем коммунальной инфраструктуры поселения, программ комплексного развития транспортной инфраструктуры поселения, программ комплексного развития социальной инфраструктуры поселения.

2. Подготовка проекта планировки территории осуществляется для выделения элементов планировочной структуры, установления параметров планируемого развития элементов планировочной структуры, зон планируемого размещения объектов капитального строительства, в том числе объектов федерального значения, объектов регионального значения, объектов местного значения.

3. При подготовке документации по планировке территории может осуществляться разработка проектов планировки территории, проектов межевания территории и градостроительных планов земельных участков.

Подготовка проекта планировки территории и проекта межевания территории осуществляется в соответствии с системой координат, используемой для ведения государственного кадастра недвижимости

4. Проект планировки территории является основой для разработки проекта межевания территории.

5. Подготовка проекта межевания территории осуществляется в составе проекта планировки территории или в виде отдельного документа.

Подготовка проекта межевания территории в виде отдельного документа может осуществляться применительно к территории, на которую утвержден проект планировки территории или к застроенным территориям, расположенным в границах элементов планировочной структуры.

6. При подготовке проекта межевания территории определение местоположения границ образуемых и изменяемых земельных участков осуществляется в соответствии с градостроительными регламентами и нормами отвода земельных участков для конкретных видов деятельности, установленными в соответствии с федеральными законами, техническими регламентами.

7. Подготовка градостроительного плана земельного участка осуществляется в составе проекта межевания территории или в виде отдельного документа.

8. Требования о необходимости разработки проекта межевания территории в составе проекта планировки территории, а также о подготовке градостроительных планов земельных участков в составе проекта межевания территории указываются в решении о подготовке документации по планировке территории.

9. Подготовка документации по планировке территории, полностью или частично расположенной в зонах планируемого развития транспортной инфраструктуры и в зонах с особыми условиями использования территорий, установленных схемами территориального планирования Московской области, осуществляется в порядке, определенном Правительством Московской области.

10. Порядок подготовки и утверждения документации по планировке территории, состав и содержание проектов планировки территории, подготовка которых осуществляется

на основании документов территориального планирования Московской области, документов территориального планирования муниципального района, поселения, установлен Правительством Московской области.

Статья 15. Подготовка и утверждение документации по планировке территории на основании документов территориального планирования Московской области, документов территориального планирования муниципального района, поселения

1. Основанием для подготовки документации по планировке территории является правовой акт Министерства строительного комплекса Московской области о подготовке документации по планировке территории или правовой акт муниципального района, поселения о подготовке документации по планировке территории, принятый до 1 января 2015 года.

2. Разработка правового акта Министерства строительного комплекса Московской области о подготовке документации по планировке территории осуществляется на основании обращения правообладателя земельного участка.

3. Подготовленная, рассмотренная на публичных слушаниях и согласованная в установленном Правительством Московской области порядке документация по планировке территории утверждается правовым актом Министерства строительного комплекса Московской области.

4. Утвержденная документация по планировке территории подлежит опубликованию в установленном законодательством Российской Федерации порядке.

5. Порядок подготовки, утверждения и выдачи градостроительных планов земельных участков в виде отдельного документа определяется Правительством Московской области.

6. Подготовка, утверждение и выдача градостроительного плана земельного участка в виде отдельного документа при осуществлении строительства, реконструкции объектов индивидуального жилищного строительства на территории поселения осуществляется органами местного самоуправления муниципального района.

ГЛАВА 5. ПУБЛИЧНЫЕ СЛУШАНИЯ ПО ВОПРОСАМ ЗЕМЛЕПОЛЬЗОВАНИЯ И ЗАСТРОЙКИ

Статья 16. Общие положения о публичных слушаниях по вопросам землепользования и застройки

1. Публичные слушания по вопросам землепользования и застройки проводятся в целях соблюдения прав человека на благоприятные условия жизнедеятельности, прав и законных интересов правообладателей земельных участков и объектов капитального строительства, расположенных в границах территории поселения.

2. Задачами публичных слушаний являются:

- доведение до заинтересованных лиц полной и точной информации по вопросам землепользования и застройки, выносимым на публичные слушания;
- выявление отношения заинтересованных лиц к вопросам землепользования и застройки, выносимым на публичные слушания;
- выявление предложений, замечаний и рекомендаций со стороны заинтересованных лиц по вопросам землепользования и застройки, выносимым на публичные слушания.

3. На публичные слушания по вопросам землепользования и застройки в обязательном порядке выносятся:

- проект изменений в Правила;
- проекты планировки территории и проекты межевания территории;
- вопросы предоставления разрешений на условно разрешенный вид использования земельных участков или объектов капитального строительства;
- вопросы предоставления разрешений на отклонений от предельных параметров разрешенного строительства, реконструкции объектов капитального строительства.

Статья 17. Организация и проведение публичных слушаний по проекту изменений в Правила

1. Глава муниципального района при получении проекта изменений в Правила принимает решение о проведении публичных слушаний по такому проекту в срок не позднее чем через десять дней со дня получения такого проекта.

Указанное решение подлежит официальному опубликованию и размещению на официальном сайте муниципального района.

2. Публичные слушания по проекту изменений в Правила проводятся Комиссией муниципального района.

3. В целях доведения до населения заинтересованных лиц информации о содержании проекта изменений в Правила в обязательном порядке организуются выставки, экспозиции демонстрационных материалов проекта изменений в Правила, выступления представителей уполномоченных органов, разработчиков проекта изменений в Правила на собраниях жителей, в печатных средствах массовой информации, по радио и телевидению.

4. Публичные слушания по проекту изменений в Правила проводятся с участием правообладателей земельных участков и (или) объектов капитального строительства, находящихся в границах части территории поселения.

В случае подготовки изменений в Правила в части внесения изменений в градостроительный регламент, установленный для конкретной территориальной зоны, публичные слушания по внесению изменений в Правила проводятся в границах территориальной зоны, для которой установлен такой градостроительный регламент.

В этих случаях срок проведения публичных слушаний не может быть более чем один месяц.

5. Заключение о результатах публичных слушаний по проекту изменений в Правила подлежит официальному опубликованию и размещению на официальном сайте муниципального района.

6. Администрация муниципального района направляет проект Правил с приложением протоколов публичных слушаний и заключение о результатах публичных слушаний в Главархитектуру Московской области, с учетом которых Комиссией вносятся изменения в проект в порядке, установленном соответствующим постановлением Правительства Московской области.

Статья 18. Организация и проведение публичных слушаний по проектам планировки территории и проектам межевания территории

1. При получении проектов документации по планировке территории глава муниципального района принимает решение о вынесении на публичные слушания проекта планировки территории и проекта межевания территории, подготовленного в составе документации по планировке территории.

Решение о вынесении на публичные слушания проекта планировки территории и проекта межевания территории подлежит официальному опубликованию и размещению на официальном сайте муниципального района.

2. В целях соблюдения права человека на благоприятные условия жизнедеятельности, прав и законных интересов правообладателей земельных участков и объектов капитального строительства публичные слушания по проекту планировки территории и проекту межевания территории проводятся с участием граждан, проживающих на территории поселения, применительно к которой осуществлялась подготовка проекта ее планировки и проекта ее межевания, правообладателей земельных участков и объектов капитального строительства, расположенных на указанной территории, лиц, законные интересы которых могут быть нарушены в связи с реализацией таких проектов.

3. При проведении публичных слушаний по проекту планировки территории и проекту межевания территории всем заинтересованным лицам должны быть обеспечены равные возможности для выражения своего мнения.

4. Участники публичных слушаний по проекту планировки территории и проекту межевания территории вправе представить в администрацию муниципального района в письменном виде свои предложения и замечания, касающиеся проекта планировки территории и проекта межевания территории, для включения их в протокол публичных слушаний.

5. Срок проведения публичных слушаний по проекту планировки территории и межевания территории с момента оповещения заинтересованных лиц о времени и месте их проведения до дня опубликования заключения о результатах публичных слушаний составляет не менее одного и не более трех месяцев.

6. Заключение о результатах публичных слушаний по проекту планировки территории и проекту межевания территории подлежит официальному опубликованию и размещению на официальном сайте муниципального района.

7. После завершения публичных слушаний по проекту планировки территории и проекту межевания территории администрация муниципального района направляет в Главархитектуру Московской области заверенные копии заключения о результатах публичных слушаний, протокола публичных слушаний, правовых актов, официальных публикаций в средствах массовой информации, а также иную информацию, касающуюся проведения публичных слушаний, в срок не более 5 (пяти) дней с даты официального опубликования заключения о результатах публичных слушаний.

8. Публичные слушания по проекту планировки территории и проекту межевания территории не проводятся, если они подготовлены в отношении:

- 1) территории, подлежащей комплексному освоению в соответствии с договором о комплексном освоении территории;
- 2) территории в границах земельного участка, предоставленного некоммерческой организации, созданной гражданами, для ведения садоводства, огородничества, дачного хозяйства или для ведения дачного хозяйства иному юридическому лицу;
- 3) территории для размещения линейных объектов в границах земель лесного фонда.

Статья 19. Организация и проведение публичных слушаний по вопросу предоставления разрешения на условно разрешенный вид использования земельного участка или объекта капитального строительства

1. Публичные слушания по вопросу предоставления разрешения на условно разрешенный вид использования земельного участка или объекта капитального строительства (далее – публичные слушания по вопросу предоставления разрешения на условно разрешенный вид использования) проводятся администрацией муниципального района после извещения Главархитектуры Московской области о необходимости организации и проведения публичных слушаний в связи с поступлением заявления о предоставлении разрешения на условно разрешенный вид использования.

2. Публичные слушания по вопросу предоставления разрешения на условно разрешенный вид использования проводятся с участием граждан поселения, проживающих в пределах территориальной зоны, в границах которой расположен земельный участок или объект капитального строительства, применительно к которым запрашивается разрешение.

В случае, если условно разрешенный вид использования земельного участка или объекта капитального строительства может оказать негативное воздействие на окружающую среду, публичные слушания проводятся с участием правообладателей земельных участков и объектов капитального строительства, подверженных риску такого негативного воздействия.

3. Комиссия муниципального района направляет сообщения о проведении публичных слушаний по вопросу предоставления разрешения на условно разрешенный вид использования правообладателям земельных участков, имеющих общие границы с земельным участком, применительно к которому запрашивается разрешение, правообладателям объектов капитального строительства, расположенных на земельных участках, имеющих общие границы с земельным участком, применительно к которому запрашивается разрешение, и правообладателям помещений, являющихся частью объекта капитального строительства, применительно к которому запрашивается данное разрешение.

Указанные сообщения направляются не позднее чем через десять дней со дня поступления заявления заинтересованного лица о предоставлении разрешения на условно разрешенный вид использования.

4. Срок проведения публичных слушаний по вопросу предоставления разрешения на условно разрешенный вид использования с момента оповещения жителей поселения о времени и месте их проведения до дня опубликования заключения о результатах таких публичных слушаний составляет не более одного месяца.

5. Заключение о результатах публичных слушаний по вопросу предоставления разрешения на условно разрешенный вид использования подлежит официальному опубликованию и размещению на официальном сайте муниципального района.

6. Заключение о результатах публичных слушаний по предоставлению разрешения на условно разрешенный вид использования и протокол публичных слушаний в течение 5 календарных дней со дня опубликования направляются в Главархитектуру Московской области для подготовки проекта рекомендаций о предоставлении разрешения или об отказе в предоставлении разрешения на условно разрешенный вид использования.

7. Расходы, связанные с организацией и проведением публичных слушаний по вопросу предоставления разрешения на условно разрешенный вид использования несет физическое или юридическое лицо, заинтересованное в предоставлении такого разрешения.

**Статья 20. Организация и проведение публичных слушаний
по вопросу предоставления разрешения на отклонение от предельных параметров
разрешенного строительства, реконструкции объектов капитального строительства**

1. Публичные слушания по вопросу предоставления разрешения на отклонение от предельных параметров разрешенного строительства, реконструкции объектов капитального строительства (далее – публичные слушания по вопросу предоставления разрешения на отклонение от предельных параметров) проводятся администрацией муниципального района после извещения Главархитектуры Московской области о необходимости организации и проведения публичных слушаний в связи с поступлением заявления о предоставлении разрешения на отклонение от предельных параметров разрешенного строительства, реконструкции объектов капитального строительства.

2. Публичные слушания по вопросу предоставления разрешения на отклонение от предельных параметров проводятся с участием граждан поселения, проживающих в пределах территориальной зоны, в границах которой расположен земельный участок или объект капитального строительства, применительно к которым запрашивается разрешение на отклонение от предельных параметров.

В случае, если отклонение от предельных параметров разрешенного строительства, реконструкции объектов капитального строительства может оказать негативное воздействие на окружающую среду, публичные слушания проводятся с участием правообладателей земельных участков и объектов капитального строительства, подверженных риску такого негативного воздействия.

3. Комиссия муниципального района направляет сообщения о проведении публичных слушаний по вопросу предоставления разрешения на отклонение от предельных параметров правообладателям земельных участков, имеющих общие границы с земельным участком, применительно к которому запрашивается разрешение, правообладателям объектов капитального строительства, расположенных на земельных участках, имеющих общие границы с земельным участком, применительно к которому запрашивается разрешение, и правообладателям помещений, являющихся частью объекта капитального строительства, применительно к которому запрашивается данное разрешение.

Указанные сообщения направляются не позднее чем через десять дней со дня поступления заявления заинтересованного лица о предоставлении разрешения на отклонение от предельных параметров.

4. Срок проведения публичных слушаний по вопросу предоставления разрешения на отклонение от предельных параметров с момента оповещения жителей поселения о времени и месте их проведения до дня опубликования заключения о результатах таких публичных слушаний составляет не более одного месяца.

5. Заключение о результатах публичных слушаний по вопросу предоставления разрешения на отклонение от предельных параметров подлежит официальному опубликованию и размещению на официальном сайте муниципального района.

6. Заключение о результатах публичных слушаний по вопросу предоставления разрешения на отклонение от предельных параметров и протокол публичных слушаний в течение 5 календарных дней со дня опубликования направляются в Главархитектуру Московской области для подготовки проекта рекомендаций по предоставлению разрешения или об отказе в предоставлении разрешения, с указанием причин принятия такого решения.

7. Расходы, связанные с организацией и проведением публичных слушаний по вопросу предоставления разрешения на отклонение от предельных параметров несет физическое или юридическое лицо, заинтересованное в предоставлении такого разрешения.

ГЛАВА 6. ПОРЯДОК ВНЕСЕНИЯ ИЗМЕНЕНИЙ В ПРАВИЛА

Статья 21. Основания для внесения изменений в Правила

Основаниями для рассмотрения вопроса о внесении изменений в Правила являются:

- несоответствие Правил генеральному плану поселения, схеме территориального планирования муниципального района, возникшее в результате внесения в генеральный план или схему территориального планирования муниципального района изменений;
- поступление предложений об изменении границ территориальных зон, изменении градостроительных регламентов;

Документация по планировке территории, подготовленная и утвержденная в установленном порядке, является основанием для внесения изменений в Правила (в части уточнения установленных градостроительным регламентом предельных параметров разрешенного строительства и реконструкции объектов капитального строительства).

Статья 22. Порядок внесения изменений в Правила

1. Внесение изменений в Правила осуществляется в порядке, предусмотренном постановлением Правительства Московской области от 30.12.2014 № 1182/51 «Об утверждении порядка подготовки, согласования, направления проекта правил землепользования и застройки поселения, городского округа на утверждение в орган местного самоуправления муниципального района Московской области, орган местного самоуправления городского округа Московской области».

2. Главархитектура Московской области осуществляет подготовку проекта решения о внесении изменений в Правила на основании постановления Правительства Московской области от 23.08.2013 № 661/37 «Об утверждении государственной программы Московской области «Архитектура и градостроительство Подмосковья» на 2014 - 2018 годы и о признании утратившими силу некоторых постановлений Правительства Московской области» и (или) обращений заинтересованных лиц.

3. Предложения о внесении изменений в Правила на рассмотрение Комиссии направляются:

- федеральными органами исполнительной власти в случаях, если Правила могут воспрепятствовать функционированию, размещению объектов федерального значения;
- центральными исполнительными органами государственной власти Московской области в случаях, если Правила могут воспрепятствовать функционированию, размещению объектов регионального значения;
- органами местного самоуправления муниципального района, поселения в случаях, если Правила воспрепятствуют функционированию, размещению объектов местного значения, а также в случае, если необходимо совершенствовать порядок регулирования землепользования и застройки на территории поселения;
- физическими или юридическими лицами в инициативном порядке, либо в случаях, если в результате применения Правил земельные участки и объекты капитального строительства не используются эффективно, причиняется вред их правообладателям, снижается стоимость земельных участков и объектов капитального строительства, не реализуются права и законные интересы граждан и их объединений.

4. Главархитектура Московской области обеспечивает подготовку проекта заключения, в котором содержатся рекомендации о внесении в соответствии с поступившими предложениями изменений в Правила или об отклонении таких предложений с указанием причин отклонения о рассмотрении предложений о внесении изменений в Правила (далее – проект заключения) в установленный срок направляет проекта данного заключения в Комиссию, а также направляет поступившие предложения в орган местного самоуправления муниципального района.

5. Уполномоченный орган местного самоуправления муниципального района подготавливает рекомендации на поступившие предложения (далее – рекомендации) и направляет их в Главархитектуру Московской области в установленный срок.

6. Главархитектура Московской области в установленный срок обеспечивает направление рекомендаций и проект заключения на рассмотрение в Комиссию.

7. Комиссия в установленный срок рассматривает проект заключения, рекомендации и в течение установленного срока направляет протокол заседания в Главархитектуру Московской области для подготовки заключения о внесении изменения в Правила или об отклонении такого предложения с указанием причин отклонения (далее – заключение).

8. Заключение в установленный срок рассматривается на заседании Градостроительного совета Московской области. Протокол заседания Градостроительного совета Московской области направляется в Главархитектуру Московской области, которая обеспечивает подготовку решения о подготовке проекта о внесении изменения в Правила или об отклонении предложения о внесении изменения в Правила с указанием причин отклонения и направляет копию указанного решения заявителю.

9. Проект о внесении изменения в Правила направляется Главархитектурой Московской области главе муниципального района для проведения публичных слушаний.

10. Публичные слушания по проекту о внесении изменения в Правила проводятся в порядке, определяемом законодательством Российской Федерации, уставом муниципального района и (или) нормативным правовым актом представительного органа местного самоуправления муниципального района и настоящими Правилами.

11. После завершения публичных слушаний по проекту о внесении изменения в Правила орган местного самоуправления муниципального района направляет в Главархитектуру Московской области протоколы публичных слушаний и заключение о результатах публичных слушаний.

12. Главархитектура Московской области в установленный срок направляет проект о внесении изменения в Правила, протоколы публичных слушаний и заключение о результатах публичных слушаний на рассмотрение Комиссии и обеспечивает рассмотрение решений, принятых Комиссией, на заседании Градостроительного совета Московской области.

13. По результатам указанных выше процедур Главархитектура Московской области в установленный срок со дня получения протокола заседания Градостроительного совета Московской области подготавливает решение об отклонении проекта о внесении изменения в Правила и о направлении его на доработку с указанием даты его повторного представления либо принимает решение о направлении проекта о внесении изменения в Правила в представительный орган местного самоуправления муниципального района для его утверждения.

**ЧАСТЬ II. КАРТА ГРАДОСТРОИТЕЛЬНОГО ЗОНИРОВАНИЯ
СЕЛЬСКОГО ПОСЕЛЕНИЯ ЛАГОВСКОЕ**
Глава 7. КАРТА ГРАДОСТРОИТЕЛЬНОГО ЗОНИРОВАНИЯ

Статья 23. Порядок установления территориальных зон

В результате градостроительного зонирования установлены следующие территориальные зоны:

Обозначение территориальной зоны на карте градостроительного зонирования	Наименование видов и состава территориальных зон
ЖИЛЫЕ ЗОНЫ	
Ж-1	Зона застройки многоэтажными жилыми домами.
Ж-2	Зона застройки среднеэтажными жилыми домами.
Ж-3	Зона застройки малоэтажными жилыми домами
Ж-4	Зона застройки индивидуальными жилыми домами
Ж-5	Детские дошкольные учреждения и общеобразовательные школы
Ж-6	Застройка комплексного характера многоквартирными жилыми домами
ОБЩЕСТВЕННО-ДЕЛОВЫЕ ЗОНЫ	
С-1	Объекты обслуживания местного (районного) значения
С-2	Общественные центры
С-3	Спортивно-оздоровительные объекты
С-4	Объекты здравоохранения
С-5	Инновационно-деловая зона
ПРИРОДНО - РЕКРЕАЦИОННОГО НАЗНАЧЕНИЯ	
Р-1	Зеленые насаждения общего пользования
Р-2	Зеленые насаждения в водоохранной зоне
Р-3	Зоны кратковременного отдыха
Р-4	Объекты отдыха
ЗОНЫ СЕЛЬСКОХОЗЯЙСТВЕННОГО ИСПОЛЬЗОВАНИЯ	
СХ-1	Зона сельскохозяйственного назначения
СХ-2	Зона сельскохозяйственного производства
ПРОИЗВОДСТВЕННО-КОММУНАЛЬНЫЕ ЗОНЫ	
П-1	Производственно-коммунальные объекты
П-2	Промышленные предприятия

Обозначение территориальной зоны на карте градостроительного зонирования	Наименование видов и состава территориальных зон
П-3	Гаражи-стоянки, объекты обслуживания автотранспорта
ЗОНЫ ИНЖЕНЕРНОЙ ИНФРАСТРУКТУРЫ	
И-1	Зона размещения объектов водоснабжения
И-2	Зона размещения объектов водоотведения
И-3	Зона размещения объектов электроснабжения
И-4	Зона размещения объектов теплоснабжения
ЗОНЫ СЕЛЬСКОХОЗЯЙСТВЕННОГО ИСПОЛЬЗОВАНИЯ	
Х-1	Зона садово-дачного строительства
Х-2	Земли предприятий и организаций, занимающихся сельскохозяйственным производством
Х-3	Сельскохозяйственные производственные объекты
ЗОНЫ СПЕЦИАЛЬНОГО НАЗНАЧЕНИЯ	
К-1	Кладбища
ОБЩЕСТВЕННО-ДЕЛОВЫЕ ЗОНЫ (ЗА ПРЕДЕЛАМИ ГРАНИЦ НАСЕЛЕННЫХ ПУНКТОВ)	
ОД-1	Общественно-деловые центры
ОД-2	Зона спортивно-оздоровительных объектов
ОД-3	Инновационно-деловая зона
ПРОИЗВОДСТВЕННО-КОММУНАЛЬНЫЕ ЗОНЫ (ЗА ПРЕДЕЛАМИ ГРАНИЦ НАСЕЛЕННЫХ ПУНКТОВ)	
ПК-1	Производственно-складские объекты
ПК-2	Промышленные предприятия
ПК-2-1	Коммунальная зона
ПК-3	Предприятия и объекты транспорта
ЗОНЫ СЕЛЬСКОХОЗЯЙСТВЕННОГО НАЗНАЧЕНИЯ (ЗА ПРЕДЕЛАМИ ГРАНИЦ НАСЕЛЕННЫХ ПУНКТОВ)	
СХ-1	Коллективные сады и садово-дачная застройка
СХ-2	Сельскохозяйственные производственные комплексы
СХ-3	Земли сельскохозяйственного назначения
ПРИРОДНО-РЕКРЕАЦИОННЫЕ ЗОНЫ (ЗА ГРАНИЦАМИ НАСЕЛЕННЫХ ПУНКТОВ)	
ПР-1	Зеленые насаждения в водоохранной зоне
ПР-2	Объекты отдыха

Обозначение территориальной зоны на карте градостроительного зонирования	Наименование видов и состава территориальных зон
ПР-3	Озелененные территории
ПР-4	Территории рекреационного использования
ЗОНЫ СПЕЦИАЛЬНОГО НАЗНАЧЕНИЯ (ЗА ГРАНИЦАМИ НАСЕЛЕННЫХ ПУНКТОВ)	
СП-1	Кладбища

2. В результате градостроительного зонирования территории сельского поселения определены территориальные зоны, отображенные на карте градостроительного зонирования.

3. Границы территориальных зон установлены с учетом:

- возможности сочетания в пределах одной территориальной зоны различных видов существующего и планируемого использования земельных участков;
- функциональных зон и параметров их планируемого развития, определенных генеральным планом;
- определенных Градостроительным кодексом Российской Федерации территориальных зон;

- сложившейся планировкой и существующего землепользования;
- планируемых изменений границ земель различных категорий;
- предотвращения возможности причинения вреда объектам капитального строительства, расположенным на смежных земельных участках;

4. Границы территориальных зон установлены по:

- линиям магистралей, улиц, проездов, разделяющих транспортные потоки противоположных направлений;
- красным линиям;
- границам земельных участков;
- границам населенных пунктов в пределах муниципального образования;
- естественным границам природных объектов;
- иным границам.

5. Границы территориальных зон отвечают требованиям принадлежности каждого земельного участка только к одной зоне.

6. Правилами для каждой территориальной зоны индивидуально, с учетом особенностей ее расположения и развития, а также возможности территориального сочетания различных видов использования земельных участков установлен градостроительный регламент.

7. Карта градостроительного зонирования применяется одновременно с картами зон с особыми условиями использования территорий.

8. Границы части территории сельского поселения, применительно к которой подготовлены Правила, определены границами территориальных зон, определенных на карте градостроительного зонирования.

Глава 8. КАРТЫ ЗОН С ОСОБЫМИ УСЛОВИЯМИ ИСПОЛЬЗОВАНИЯ ТЕРРИТОРИЙ

Статья 24. Зоны с особыми условиями использования территорий

1. На картах зон с особыми условиями использования территорий в составе графических материалов Правил отображены границы зон с особыми условиями использования территорий, границы территорий объектов культурного наследия.

2. В соответствии с законодательством Российской Федерации могут устанавливаться следующие зоны с особыми условиями использования территорий:

2.1. Санитарно-защитные зоны:

Вид зоны	Основание
Санитарно-защитная зона предприятий, сооружений и иных объектов	СанПиН 2.2.1/2.1.1.1200-03 «Санитарно-защитные зоны и санитарная классификация предприятий, сооружений и иных объектов» (новая редакция введена в действие постановлением Главного государственного санитарного врача РФ от 25.09.2007 № 74) (далее – СанПин 2.2.1/2.1.1.1200-03.Новая редакция), пункт 2.1 СП 42.13330.2011, пункт 8.20
Санитарно-защитная зона и зона наблюдений радиационных объектов	СП 2.6.1.2216-07 «Санитарно-защитные зоны и зоны наблюдения радиационных объектов. Условия эксплуатации и обоснование границ», утвержденные постановлением Главного государственного санитарного врача РФ от 29.05.2007 № 30, пункт III «Общие положения»; Федеральный закон от 21.11.1995 №170-ФЗ «Об использовании атомной энергии», статья 31; Федеральный закон от 09.01.1996 № 3-ФЗ «О радиационной безопасности населения», статья 14

2.2. Санитарные разрывы и минимально допустимые расстояния от транспортных коммуникаций:

Вид зоны	Основание
Санитарный разрыв автомагистралей	СанПиН 2.2.1/2.1.1.1200-03. Новая редакция, пункт 2.6; СП 42.13330.2011 «СНиП 2.07.01-89*». Градостроительство. Планировка и застройка городских и сельских поселений». Актуализированная редакция СНиП 2.07.01-89* (утв. приказом Министерства регионального развития РФ от 28.12.2010 № 820) (далее – СП 42.13330.2011), пункт 8.21
Санитарный разрыв линий железнодорожного транспорта	СанПиН 2.2.1/2.1.1.1200-03. Новая редакция, пункт 2.6;
Санитарный разрыв линий метрополитена	СанПиН 2.2.1/2.1.1.1200-03. Новая редакция, пункт 2.6

Санитарный разрыв вдоль стандартных маршрутов полета в зоне взлета и посадки воздушных судов	СанПиН 2.2.1/2.1.1.1200-03. Новая редакция, пункт 2.6 ГОСТ 22283-2014, «Шум авиационный. Допустимые уровни шума на территории жилой застройки и методы его измерения», пункт 3
--	---

2.3. Санитарные разрывы и минимально допустимые расстояния от инженерных коммуникаций:

Вид зоны	Основание
Минимальные расстояния от оси нефтепроводов и нефтепродуктопроводов до населенных пунктов	СП 36.13330.2012 «СНиП 2.05.06-85*. Магистральные трубопроводы» СанПиН 2.2.1/2.1.1.1200-03. Новая редакция, пункт 2.7
Минимальные расстояния от оси магистральных газопроводов до населенных пунктов	
Санитарный разрыв линий электропередачи	Постановление Правительства Российской Федерации от 24.02.2009 № 160 «О порядке установления охранных зон объектов электросетевого хозяйства и особых условий использования земельных участков, расположенных в границах таких зон», СанПиН 2.2.1/2.1.1.1200-03. Новая редакция, пункт 6.3

2.4. Охранные зоны транспортных коммуникаций:

Вид зоны	Основание
Охранная зона железнодорожных путей	Постановление Правительства Российской Федерации от 12.10.2006 № 611 «О порядке установления и использования полос отвода и охранных зон железных дорог»; Приказ Минтранса РФ от 06.08.2008 №126 «Об утверждении Норм отвода земельных участков, необходимых для формирования полосы отвода железных дорог, а также норм расчета охранных зон железных дорог»
Охранная зона внеуличного транспорта	СП 120.13330.2012 «СНиП 32-02-2003. Метрополитены». Актуализированная редакция СНиП 32-02-2003 (утв. приказом Министерства регионального развития РФ от 30.06.2012 № 264
Охранная зона морских портов	Федеральный закон от 08.11.2007 №261-ФЗ «О морских портах в Российской Федерации и о внесении изменений в отдельные законодательные акты Российской Федерации», статья 28, пункт 1

2.5. Охранная зона инженерных коммуникаций:

Вид зоны	Основание
Охранная зона нефтепроводов и нефтепродуктопроводов	Правила охраны магистральных трубопроводов (утв. постановлением Федерального горного и промышленного надзора России от 24.04.1992 №9) (утв. Заместителем Министра топлива и энергетики 29.04.1992) (в ред. постановления Федерального горного и промышленного надзора России от 23.11.1994 № 61) (далее – Правила охраны магистральных трубопроводов)
Охранная зона магистральных газопроводов и газораспределительных сетей	Правила охраны магистральных трубопроводов, Правила охраны газораспределительных сетей, утв. Постановлением правительства Российской Федерации от 20.11.2000 № 878
Охранная зона объектов электросетевого хозяйства (вдоль линий электропередачи, вокруг подстанций)	Постановление Правительства Российской Федерации от 24.02.2009 №160 «О порядке установления охранных зон объектов электросетевого хозяйства и особых условий использования земельных участков, расположенных в границах таких зон»
Охранная зона линий и сооружений связи	Постановление Правительства РФ от 09.06.1995 №578 «Об утверждении Правил охраны линий и сооружений связи Российской Федерации»
Охранная зона гидроэнергетических объектов	Постановление Правительства РФ от 06.09.2012 № 884 «Об установлении охранных зон для гидроэнергетических объектов»
Охранная зона тепловых сетей	Приказ Минстроя России от 17.08.1992 № 197 «О типовых правилах охраны коммунальных тепловых сетей»
Охранная зона канализационных сетей и сооружений	Размеры устанавливаются представительные органы местного самоуправления

2.6. Охранная зона особо охраняемых природных территорий:

Вид зоны	Основание
Охранная зона особо охраняемых природных территорий	Федеральный закон от 14.03.1995 № 33-ФЗ «Об особо охраняемых природных территориях», статья 2, пункт 10; Постановление Правительства РФ от 19.02.2015 № 138 «Об утверждении Правил создания охранных зон отдельных категорий особо охраняемых природных территорий, установления их границ, определения режима охраны и использования земельных участков и водных объектов в границах таких зон»

2.7. Охранные зоны иного назначения:

Вид зоны	Основание
Охранная зона стационарных пунктов наблюдений за состоянием окружающей природной среды	Постановление Правительства Российской Федерации от 27.08.1999 № 972 «Об утверждении Положения о создании охранных зон стационарных пунктов наблюдений за состоянием окружающей природной среды, ее загрязнением»

Охранная зона геодезических пунктов	Постановление Правительства РФ от 07.10.1996 №1170 «Об утверждении Положения об охранных зонах и охране геодезических пунктов на территории Российской Федерации»; Федеральный закон от 26.12.1995 №209-ФЗ «О геодезии и картографии»
-------------------------------------	--

2.8. Зоны санитарной охраны источников водоснабжения и водопроводов питьевого назначения:

Вид зоны	Основание
Первый пояс зоны санитарной охраны источника водоснабжения	СанПиН 2.1.4.1110-02 «Зоны санитарной охраны источников водоснабжения и водопроводов питьевого назначения» (введены в действие постановлением Главного государственного санитарного врача РФ от 14.03.2002 № 10); СП 2.1.4.2625-10 «Зоны санитарной охраны источников питьевого водоснабжения г. Москвы» (утв. постановление Главного государственного санитарного врача РФ от 30.04.2010 № 45)
Второй пояс зоны санитарной охраны источника водоснабжения	
Третий пояс зоны санитарной охраны источника водоснабжения	
Санитарно-защитная полоса водоводов	

2.9. Зоны округов санитарной (горно-санитарной) охраны:

Вид зоны	Основание
Первая зона округа санитарной (горно-санитарной) охраны	Федеральный закон от 23.02.1995 №26-ФЗ «О природных лечебных ресурсах, лечебно-оздоровительных местностях и курортах»; Постановление Правительства РФ от 07.12.1996 №1425 «Об утверждении Положения об округах санитарной и горно-санитарной охраны лечебно-оздоровительных местностей и курортов федерального значения»
Вторая зона округа санитарной (горно-санитарной) охраны	
Третья зона округа санитарной (горно-санитарной) охраны	

2.10. Зоны охраны объектов культурного наследия (памятников истории и культуры) народов Российской Федерации:

Вид зоны	Основание
Охранная зона объекта культурного наследия	Федеральный закон от 25.06.2002 № 73-ФЗ «Об объектах культурного наследия (памятниках истории и культуры) народов Российской Федерации», статья 34; Постановление Правительства РФ от 12.09.2015 № 972 «Об утверждении Положения о зонах охраны объектов культурного наследия (памятников истории и культуры) народов Российской Федерации и о признании утратившими силу отдельных положений нормативных правовых актов Правительства Российской Федерации»
Зона регулирования застройки и хозяйственной деятельности	
Зона охраняемого природного ландшафта	

2.11. Защитные зоны объектов культурного наследия

Вид зоны	Основание
Защитная зона объекта культурного наследия	Федеральный закон от 25.06.2002 № 73-ФЗ «Об объектах культурного наследия (памятниках истории и культуры) народов Российской Федерации», статья 34.1

2.12. Водоохранная зона:

Вид зоны	Основание
Водоохранная зона	Водный кодекс Российской Федерации, статья 65; Постановление Правительства РФ от 10.01.2009 № 17 «Об утверждении Правил установления на местности границ водоохранных зон и границ прибрежных защитных полос водных объектов»

2.13. Прибрежная защитная полоса:

Вид зоны	Основание
Прибрежная защитная полоса	Водный кодекс Российской Федерации, статья 65; Постановление Правительства РФ от 10.01.2009 № 17 «Об утверждении Правил установления на местности границ водоохранных зон и границ прибрежных защитных полос водных объектов»

2.14. Береговые полосы:

Вид зоны	Основание
Береговая полоса	Водный кодекс Российской Федерации, статья 6, пункт 6
Береговая полоса внутренних водных путей	Кодекс внутреннего водного транспорта Российской Федерации

2.15. Зоны затопления и подтопления:

Вид зоны	Основание
Зона затопления	Водный кодекс Российской Федерации, статья 67.1; Постановление Правительства РФ от 18.04.2014 № 360 «Об определении границ зон затопления, подтопления»
Зона подтопления	

2.16. Рыбоохранная и рыбохозяйственная заповедная зоны:

Вид зоны	Основание
Рыбоохранная зона	Федеральный закон от 20.12.2004 №166-ФЗ «О рыболовстве и сохранении водных биологических ресурсов»; Постановление Правительства РФ от 06.10.2008 №743 «Об утверждении Правил установления рыбоохранных зон»; Постановление Правительства РФ от 12.08.2008 № 603 «Об утверждении Правил образования рыбохозяйственных заповедных зон»
Рыбохозяйственная заповедная зона	

2.17. Зоны охраняемых объектов:

Вид зоны	Основание
Запретная зона	Постановление Правительства РФ от 05.05.2014 №405 «Об установлении запретных и иных зон с особыми условиями использования земель для обеспечения функционирования военных объектов Вооруженных Сил Российской Федерации, других войск, воинских формирований и органов, выполняющих задачи в области обороны страны»
Зона охраняемого военного объекта	
Охранная зона военного объекта	
Зона охраняемого объекта	Постановление Правительства Российской Федерации от 20.06.2006 №384 «Об утверждении Правил определения границ зон охраняемых объектов и согласования градостроительных регламентов для таких зон»
Пограничная зона	Закон РФ от 01.04.1993 №4730-1 «О государственной границе Российской Федерации»

2.18. Иные зоны с особыми условиями использования:

Вид зоны	Основание
Придорожная полоса	Федеральный закон от 08.11.2007 № 257-ФЗ «Об автомобильных дорогах и о дорожной деятельности в Российской Федерации и о внесении изменений в отдельные законодательные акты Российской Федерации», статья 26; Приказ Минтранса РФ от 13.01.2010 № 4 «Об установлении и использовании придорожных полос автомобильных дорог федерального значения»
Полоса отвода автомобильных дорог	Постановление Правительства РФ от 2 сентября 2009 г. N717 "О нормах отвода земель для размещения автомобильных дорог и (или) объектов дорожного сервиса"
Полоса отвода железнодорожных путей	Постановление Правительства Российской Федерации от 12.10.2006 № 611 «О порядке установления и использования полос отвода и охранных зон железных дорог»; Приказ Минтранса РФ от 06.08.2008 №126 «Об утверждении Норм отвода земельных участков, необходимых для формирования полосы отвода железных дорог, а также норм расчета охранных зон железных дорог»
Приаэродромная территория	Постановление Правительства РФ от 11.03.2010 № 138 «Об утверждении Федеральных правил использования воздушного пространства Российской Федерации»

3. Границы зон с особыми условиями использования территорий, границы территорий объектов культурного наследия, устанавливаемые в соответствии с законодательством Российской Федерации, могут не совпадать с границами территориальных зон.

ЧАСТЬ III. ГРАДОСТРОИТЕЛЬНЫЕ РЕГЛАМЕНТЫ
ГЛАВА 9. ГРАДОСТРОИТЕЛЬНЫЕ РЕГЛАМЕНТЫ В ЧАСТИ ВИДОВ
РАЗРЕШЕННОГО ИСПОЛЬЗОВАНИЯ ЗЕМЕЛЬНЫХ УЧАСТКОВ И ОБЪЕКТОВ
КАПИТАЛЬНОГО СТРОИТЕЛЬСТВА И ПРЕДЕЛЬНЫХ (МИНИМАЛЬНЫХ И
(ИЛИ) МАКСИМАЛЬНЫХ) РАЗМЕРОВ ЗЕМЕЛЬНЫХ УЧАСТКОВ И
ПРЕДЕЛЬНЫХ ПАРАМЕТРОВ РАЗРЕШЕННОГО СТРОИТЕЛЬСТВА,
РЕКОНСТРУКЦИИ ОБЪЕКТОВ КАПИТАЛЬНОГО СТРОИТЕЛЬСТВА

Статья 25. Состав градостроительного регламента

1. В градостроительном регламенте в отношении земельных участков и объектов капитального строительства, расположенных в пределах соответствующей территориальной зоны, указываются:

- 1) виды разрешенного использования земельных участков и объектов капитального строительства;
- 2) предельные (минимальные и (или) максимальные) размеры земельных участков и предельные параметры разрешенного строительства, реконструкции объектов капитального строительства;
- 3) ограничения использования земельных участков и объектов капитального строительства, устанавливаемые в соответствии с законодательством Российской Федерации;
- 4) расчетные показатели минимально допустимого уровня обеспеченности территории объектами коммунальной, транспортной, социальной инфраструктур и расчетные показатели максимально допустимого уровня территориальной доступности указанных объектов для населения в случае, если в границах территориальной зоны, применительно к которой устанавливается градостроительный регламент, предусматривается осуществление деятельности по комплексному и устойчивому развитию территории.

2. Установление основных видов разрешенного использования земельных участков и объектов капитального строительства является обязательным применительно к каждой территориальной зоне, в отношении которой устанавливается градостроительный регламент.

3. Основные и вспомогательные виды разрешенного использования земельных участков и объектов капитального строительства выбираются правообладателями земельных участков и объектов капитального строительства (за исключением органов государственной власти, органов местного самоуправления, государственных и муниципальных учреждений, государственных и муниципальных унитарных предприятий) самостоятельно без дополнительных разрешений и согласования при условии соблюдения требований технических регламентов.

4. Вспомогательные виды разрешенного использования земельных участков и объектов капитального строительства допускаются только в качестве дополнительных по отношению к основным видам разрешенного использования и условно разрешенным видам использования земельных участков и объектов капитального строительства и осуществляются совместно с ними.

5. Изменение одного вида разрешенного использования земельных участков и объектов капитального строительства на другой вид использования осуществляется в соответствии с градостроительным регламентом при условии соблюдения требований технических регламентов в порядке, установленном настоящими Правилами.

6. В таблицах видов разрешенного использования земельных участков и объектов капитального строительства (основных, вспомогательных, условно разрешенных) территориальных зон для сокращения словосочетания «виды разрешенного использования» используется аббревиатура ВРИ.

Каждому земельному участку, объекту капитального строительства или его части (частям) может соответствовать только один вид основного или условно разрешенного использования.

7. Предельные (минимальные и (или) максимальные) размеры земельных участков и предельные параметры разрешенного строительства, реконструкции объектов капитального строительства включают в себя:

- 1) предельные (минимальные и (или) максимальные) размеры земельных участков, в том числе их площадь;
- 2) минимальные отступы от границ земельных участков в целях определения мест допустимого размещения зданий, строений, сооружений, за пределами которых запрещено строительство зданий, строений, сооружений;
- 3) предельное количество этажей или предельную высоту зданий, строений, сооружений;
- 4) максимальный процент застройки в границах земельного участка, определяемый как отношение суммарной площади земельного участка, которая может быть застроена, ко всей площади земельного участка.

8. Предельные (минимальные и (или) максимальные) размеры земельных участков и предельные параметры разрешенного строительства, реконструкции объектов капитального строительства применяются в случаях, если национальными стандартами и сводами правил, техническими регламентами, нормативами градостроительного проектирования, санитарными правилами не предусмотрены более строгие требования к предельным параметрам.

9. Ограничения использования земельных участков и объектов капитального строительства устанавливаются в соответствии с законодательством Российской Федерации.

Статья 26. Градостроительные регламенты. Жилые зоны

Типы жилых зон установлены в зависимости от предусматриваемых нормативов плотности населения и характера застройки каждой конкретной жилой зоны. Зоны выделены для обеспечения правовых условий формирования жилых кварталов комфортного жилья с малой, средней и высокой плотностью застройки посредством преимущественного размещения индивидуальных и малоэтажных жилых домов, с соблюдением нижеперечисленных видов разрешённого использования территории для размещения объектов капитального строительства, а также регламентирования параметров разрешённого строительства.

Ж-1 - ЗОНА ЗАСТРОЙКИ МНОГОЭТАЖНЫМИ ЖИЛЫМИ ДОМАМИ

Зона застройки многоэтажными жилыми домами установлена для комплексной застройки территории 9-17-ти этажными многоквартирными жилыми домами, с размещением объектов обслуживания населения, связанных с предоставлением социальных услуг повседневного характера.

Основные виды разрешенного использования

Наименование и код ВРИ	Описание ВРИ	Предельные размеры земельных участков		Предельное количество этажей/Предельная высота (эт./м)	Max % застройки в зависимости от этажности (высоты) объекта капитального строительства	Min отступы от границ земельного участка (м)
		min (кв.м)	max (кв.м)			
Многоэтажная жилая застройка (высотная застройка) 2.6	Размещение жилых домов, предназначенных для разделения на квартиры, каждая из которых пригодна для постоянного проживания (жилые дома высотой девять и выше этажей, включая подземные, разделенных на двадцать и более квартир); благоустройство и озеленение придомовых территорий; обустройство спортивных и детских площадок, хозяйственных площадок; размещение подземных гаражей и	10000	1000000	Для существующей застройки - 9/36 Для нового строительства 3/12	24,6 – 9(36)	3

Наименование и код ВРИ	Описание ВРИ	Предельные размеры земельных участков		Предельное количество этажей/Предельная высота (эт./м)	Max % застройки в зависимости от этажности (высоты) объекта капитального строительства	Min отступы от границ земельного участка (м)
		min (кв.м)	max (кв.м)			
	наземных автостоянок, размещение объектов обслуживания жилой застройки во встроенных, пристроенных и встроенно-пристроенных помещениях многоквартирного дома в отдельных помещениях дома, если площадь таких помещений в многоквартирном доме не составляет более 15% от общей площади дома					
Дошкольное, начальное и среднее общее образование 3.5.1	Размещение объектов капитального строительства, предназначенных для просвещения, дошкольного, начального и среднего общего образования (детские ясли, детские сады, школы, лицеи, гимназии, художественные, музыкальные школы, образовательные кружки и иные организации, осуществляющие деятельность по воспитанию, образованию и просвещению)	для объектов дошкольного образования 4000 для объектов общеобразовательного назначения 30000	для объектов дошкольного образования 100000 для объектов общеобразовательного назначения 100000	3/12, для объектов общеобразовательного назначения -4/16	36 – 1(4) 30 – 2(8) 24 – 3(12) 18 – 4(16)	3

Наименование и код ВРИ	Описание ВРИ	Предельные размеры земельных участков		Предельное количество этажей/Предельная высота (эт./м)	Мах % застройки в зависимости от этажности (высоты) объекта капитального строительства	Min отступы от границ земельного участка (м)
		min (кв.м)	max (кв.м)			
Стационарное медицинское обслуживание 3.4.2	Размещение объектов капитального строительства, предназначенных для оказания гражданам медицинской помощи в стационарах (больницы, родильные дома, научно-медицинские учреждения и прочие объекты, обеспечивающие оказание услуги по лечению в стационаре); размещение станций скорой помощи	15000	600000	3/12	36 – 1(4) 26 – 2(8) 20 – 3(12)	3
Амбулаторно-поликлиническое обслуживание 3.4.1	Размещение объектов капитального строительства, предназначенных для оказания гражданам амбулаторно-поликлинической медицинской помощи (поликлиники, фельдшерские пункты, пункты здравоохранения, центры матери и ребенка, диагностические центры, молочные кухни, станции донорства крови, клинические лаборатории)	0,1 га на 100 посещений в смену, но не менее 0,5 га на один объект. Подстанции скорой помощи - 0,2 - 0,4 га на один объект; для размещения транспорта предусматривается отапливаемая стоянка из расчета 36 кв. м на одно машиноместо.		4/16	60	3

Наименование и код ВРИ	Описание ВРИ	Предельные размеры земельных участков		Предельное количество этажей/Предельная высота (эт./м)	Мах % застройки в зависимости от этажности (высоты) объекта капитального строительства	Min отступы от границ земельного участка (м)
		min (кв.м)	max (кв.м)			
Социальное обслуживание 3.2	Размещение объектов капитального строительства, предназначенных для оказания гражданам социальной помощи (службы занятости населения, дома престарелых, дома ребенка, детские дома, пункты питания малоимущих граждан, пункты ночлега для бездомных граждан, службы психологической и бесплатной юридической помощи, социальные, пенсионные и иные службы, в которых осуществляется прием граждан по вопросам оказания социальной помощи и назначения социальных или пенсионных выплат); размещение объектов капитального строительства для размещения отделений почты и телеграфа; размещение объектов капитального строительства для размещения общественных некоммерческих организаций: благотворительных организаций, клубов по интересам	500 Для детских домов, домов ребенка - не менее 150 кв. м на одного воспитанника	200000	3/12, для дома ребенка - 2/8	60, для детских домов - 40	3

Наименование и код ВРИ	Описание ВРИ	Предельные размеры земельных участков		Предельное количество этажей/Предельная высота (эт./м)	Мах % застройки в зависимости от этажности (высоты) объекта капитального строительства	Min отступы от границ земельного участка (м)
		min (кв.м)	max (кв.м)			
Объекты торговли (торговые центры, торгово-развлекательные центры (комплексы) 4.2)	Размещение объектов капитального строительства, общей площадью свыше 5000 кв. м с целью размещения одной или нескольких организаций, осуществляющих продажу товаров, и (или) оказание услуг в соответствии с содержанием видов разрешенного использования с кодами 4.5 - 4.9; размещение гаражей и (или) стоянок для автомобилей сотрудников и посетителей торгового центра	5000	30000	4/16	50	3
Банковская и страховая деятельность 4.5	Размещение объектов капитального строительства, предназначенных для размещения организаций, оказывающих банковские и страховые	1500	5000	3/12	53 – 1(4) 42 – 2(8) 34 – 3(12)	3

Наименование и код ВРИ	Описание ВРИ	Предельные размеры земельных участков		Предельное количество этажей/Предельная высота (эт./м)	Мах % застройки в зависимости от этажности (высоты) объекта капитального строительства	Min отступы от границ земельного участка (м)
		min (кв.м)	max (кв.м)			
Общественное питание 4.6	Размещение объектов капитального строительства в целях устройства мест общественного питания (рестораны, кафе, столовые, закусочные, бары)	500	1000	2/8	49 – 1(4) 38 – 2(8)	3
Гостиничное обслуживание 4.7	Размещение гостиниц, а также иных зданий, используемых с целью извлечения предпринимательской выгоды из предоставления жилого помещения для временного проживания в них	5000	100000	3/12	59 – 1(4) 51 – 2(8) 45 – 3(12)	3
Развлечения 4.8	Размещение объектов капитального строительства, предназначенных для размещения: дискотек и танцевальных площадок, ночных клубов, аквапарков, боулинга, аттракционов, ипподромов, игровых автоматов (кроме игрового оборудования, используемого для проведения азартных игр) и игровых площадок; в игорных зонах также	5000	100000	3/12	53 – 1(4) 42 – 2(8) 34 – 3(12)	3

Наименование и код ВРИ	Описание ВРИ	Предельные размеры земельных участков		Предельное количество этажей/Предельная высота (эт./м)	Мах % застройки в зависимости от этажности (высоты) объекта капитального строительства	Min отступы от границ земельного участка (м)
		min (кв.м)	max (кв.м)			
	допускается размещение игорных заведений, залов игровых автоматов, используемых для проведения азартных игр, и игровых столов, а также размещение гостиниц и заведений общественного питания для посетителей игорных зон					
Обслуживание автотранспорта 4.9	Размещение постоянных или временных гаражей с несколькими стояночными местами, стоянок (парковок), гаражей, в том числе многоярусных, не указанных в коде 2.7.1	5000	20000	3/12	75 – 1(4) 74 – 2(8) 72 – 3(12)	3
Спорт 5.1	Размещение объектов капитального строительства в качестве спортивных клубов, спортивных залов, бассейнов, устройство площадок для занятия спортом и физкультурой (беговые дорожки, спортивные сооружения, теннисные корты, поля для спортивной игры, автодромы, мотодромы, трамплины, трассы и	5000	1000000	3/30	75 – 1(30) 43 – 2(30) 31 – 3(30) Для плоскостных сооружений - 75	3

Наименование и код ВРИ	Описание ВРИ	Предельные размеры земельных участков		Предельное количество этажей/Предельная высота (эт./м)	Мах % застройки в зависимости от этажности (высоты) объекта капитального строительства	Min отступы от границ земельного участка (м)
		min (кв.м)	max (кв.м)			
	спортивные стрельбища), в том числе водным (причалы и сооружения, необходимые для водных видов спорта и хранения соответствующего инвентаря); размещение спортивных баз и лагерей					
Бытовое обслуживание 3.3	Размещение объектов капитального строительства, предназначенных для оказания населению или организациям бытовых услуг (мастерские мелкого ремонта, ателье, бани, парикмахерские, прачечные, химчистки, похоронные бюро)	1000	2500	3/12	59 – 1(4) 51 – 2(8) 45 – 3(12)	3
Склады 6.9	Размещение сооружений, имеющих назначение по временному хранению, распределению и перевалке грузов (за исключением хранения стратегических запасов), не являющихся частями производственных комплексов, на которых был создан груз: промышленные базы, склады,	2500	50000	-/60	60	3

Наименование и код ВРИ	Описание ВРИ	Предельные размеры земельных участков		Предельное количество этажей/Предельная высота (эт./м)	Мах % застройки в зависимости от этажности (высоты) объекта капитального строительства	Min отступы от границ земельного участка (м)
		min (кв.м)	max (кв.м)			
	погрузочные терминалы и доки, нефтехранилища и нефтеналивные станции, газовые хранилища и обслуживающие их газоконденсатные и газоперекачивающие станции, элеваторы и продовольственные склады, за исключением железнодорожных перевалочных складов					
Деловое управление 4.1	Размещение объектов капитального строительства с целью: размещения объектов управленческой деятельности, не связанной с государственным или муниципальным управлением и оказанием услуг, а также с целью обеспечения совершения сделок, не требующих передачи товара в момент их совершения между организациями, в том числе биржевая деятельность (за исключением банковской и страховой деятельности)	5000	30000	3/12	53 – 1(4) 42 – 2(8) 34 – 3(12)	3

Наименование и код ВРИ	Описание ВРИ	Предельные размеры земельных участков		Предельное количество этажей/Предельная высота (эт./м)	Мах % застройки в зависимости от этажности (высоты) объекта капитального строительства	Min отступы от границ земельного участка (м)
		min (кв.м)	max (кв.м)			
Коммунальное обслуживание 3.1	Размещение объектов капитального строительства в целях обеспечения физических и юридических лиц коммунальными услугами, в частности: поставки воды, тепла, электричества, газа, предоставления услуг связи, отвода канализационных стоков, очистки и уборки объектов недвижимости (котельных, водозаборов, очистных сооружений, насосных станций, водопроводов, линий электропередач, трансформаторных подстанций, газопроводов, линий связи, телефонных станций, канализаций, стоянок, гаражей и мастерских для обслуживания уборочной и аварийной техники, а также зданий или помещений, предназначенных для приема физических и юридических лиц в связи с предоставлением им коммунальных услуг)	500	100000	3/12	75	3

Наименование и код ВРИ	Описание ВРИ	Предельные размеры земельных участков		Предельное количество этажей/Предельная высота (эт./м)	Мах % застройки в зависимости от этажности (высоты) объекта капитального строительства	Min отступы от границ земельного участка (м)
		min (кв.м)	max (кв.м)			
Земельные участки (территории) общего пользования 12.0	Размещение объектов улично-дорожной сети, автомобильных дорог и пешеходных тротуаров в границах населенных пунктов, пешеходных переходов, набережных, береговых полос водных объектов общего пользования, скверов, бульваров, площадей, проездов, малых архитектурных форм благоустройства	не устанавливается		-/10	75 для дорог и тротуаров	3

Вспомогательные виды разрешенного использования

Предельные (минимальные и (или) максимальные) размеры земельных участков и предельные параметры разрешенного строительства, реконструкции объектов капитального строительства применительно к вспомогательным видам разрешенного использования устанавливаются идентичными с соответствующими предельными (минимальными и (или) максимальными) размерами земельных участков и предельных параметров разрешенного строительства, реконструкции объектов капитального строительства, установленных для основных видов разрешенного использования и условно разрешенных видов использования, дополнительно к которым и совместно с которыми установлены вспомогательные виды разрешенного использования.

- обслуживание автотранспорта - 4.9
- объекты гаражного назначения - 2.7.1

Условно разрешенные виды использования

Наименование и код ВРИ	Описание ВРИ	Предельные размеры земельных участков		Предельное количество этажей/Предельная высота (эт./м)	Мах % застройки в зависимости от этажности (высоты) объекта капитального строительства	Min отступы от границ земельного участка (м)
		min (кв.м)	max (кв.м)			
Культурное развитие 3.6	Размещение объектов капитального строительства, предназначенных для размещения в них музеев, выставочных залов, художественных галерей, домов культуры, библиотек, кинотеатров и кинозалов, театров, филармоний, планетариев; устройство площадок для празднеств и гуляний; размещение зданий и сооружений для размещения цирков, зверинцев, зоопарков, океанариумов	1000	1000000	3/50	50 – 1(50) 40 – 2(50) 33 – 3(50)	3
Историко-культурная деятельность 9.3	Сохранение и изучение объектов культурного наследия народов Российской Федерации (памятников истории и культуры), в том числе: объектов археологического наследия, достопримечательных мест, мест бытования исторических промыслов, производств и ремесел, недействующих военных и гражданских захоронений, объектов культурного наследия, хозяйственная деятельность, являющаяся историческим промыслом или	не устанавливается		-/20	не устанавливаются	3

Наименование и код ВРИ	Описание ВРИ	Предельные размеры земельных участков		Предельное количество этажей/Предельная высота (эт./м)	Мах % застройки в зависимости от этажности (высоты) объекта капитального строительства	Min отступы от границ земельного участка (м)
		min (кв.м)	max (кв.м)			
	ремеслом, а также хозяйственная деятельность, обеспечивающая познавательный туризм					
Религиозное использование 3.7	Размещение объектов капитального строительства, предназначенных для отправления религиозных обрядов (церкви, соборы, храмы, часовни, монастыри, мечети, молельные дома); размещение объектов капитального строительства, предназначенных для постоянного местонахождения духовных лиц, паломников и послушников в связи с осуществлением ими религиозной службы, а также для осуществления благотворительной и религиозной образовательной деятельности (монастыри, скиты, воскресные школы, семинарии, духовные училища)	1500	50000	Для объектов капитального строительства, предназначенных для отправления религиозных обрядов (церкви, соборы, храмы, часовни, монастыри, мечети, молельные дома) - не устанавливается Для иных	Для объектов капитального строительства, предназначенных для отправления религиозных обрядов (церкви, соборы, храмы, часовни, монастыри, мечети, молельные дома) - не устанавливается Для иных объектов - 50	3

Наименование и код ВРИ	Описание ВРИ	Предельные размеры земельных участков		Предельное количество этажей/Предельная высота (эт./м)	Мах % застройки в зависимости от этажности (высоты) объекта капитального строительства	Min отступы от границ земельного участка (м)
		min (кв.м)	max (кв.м)			
				объектов - 3/12		

Ж-2 - ЗАСТРОЙКА СРЕДНЕЭТАЖНЫМИ ЖИЛЫМИ ДОМАМИ

Зона застройки среднеэтажными жилыми домами установлена для комплексной застройки территории 5-8-ми этажными многоквартирными жилыми домами, с размещением объектов обслуживания населения, связанных с предоставлением социальных услуг повседневного характера.

Основные виды разрешенного использования

Наименование и код ВРИ	Описание ВРИ	Предельные размеры земельных участков		Предельное количество этажей/Предельная высота (эт./м)	Мах % застройки в зависимости от этажности (высоты) объекта капитального строительства	Min отступы от границ земельного участка (м)
		min (кв.м)	max (кв.м)			
Среднеэтажная жилая застройка 2.5	Размещение жилых домов, предназначенных для разделения на квартиры, каждая из которых пригодна для постоянного проживания (жилые дома высотой не выше восьми надземных этажей, разделенных на две	10000	500000	Для существующей застройки - 8/32 Для нового	59,9 – 1(4) 50,8 – 2(8) 44,1 – 3(12) 38,9 – 4(16) 34,8 – 5(20) 31,5 – 6(24)	3

Наименование и код ВРИ	Описание ВРИ	Предельные размеры земельных участков		Предельное количество этажей/Предельная высота (эт./м)	Мах % застройки в зависимости от этажности (высоты) объекта капитального строительства	Min отступы от границ земельного участка (м)
		min (кв.м)	max (кв.м)			
	и более квартиры); благоустройство и озеленение; размещение подземных гаражей и автостоянок; обустройство спортивных и детских площадок, площадок отдыха; размещение объектов обслуживания жилой застройки во встроенных, пристроенных и встроенно-пристроенных помещениях многоквартирного дома, если общая площадь таких помещений в многоквартирном доме не составляет более 20% общей площади помещений дома			строительства 3/12	28,8 – 7(28) 26,5 – 8(32)	
Дошкольное, начальное и среднее общее образование 3.5.1	Размещение объектов капитального строительства, предназначенных для просвещения, дошкольного, начального и среднего общего образования (детские ясли, детские сады, школы, лицеи, гимназии, художественные, музыкальные школы, образовательные кружки и иные организации, осуществляющие деятельность по воспитанию, образованию и просвещению)	для объектов дошкольного образования 4000 для объектов общеобразовательного	для объектов дошкольного образования 100000 для объектов общеобразовательного	3/12, для объектов общеобразовательного назначения -4/16	36 – 1(4) 30 – 2(8) 24 – 3(12) 18 – 4(16)	3

Наименование и код ВРИ	Описание ВРИ	Предельные размеры земельных участков		Предельное количество этажей/Предельная высота (эт./м)	Мах % застройки в зависимости от этажности (высоты) объекта капитального строительства	Min отступы от границ земельного участка (м)
		min (кв.м)	max (кв.м)			
		назначения 30000	назначения 100000			
Стационарное медицинское обслуживание 3.4.2	Размещение объектов капитального строительства, предназначенных для оказания гражданам медицинской помощи в стационарах (больницы, родильные дома, научно-медицинские учреждения и прочие объекты, обеспечивающие оказание услуги по лечению в стационаре); размещение станций скорой помощи	15000	600000	3/12	36 – 1(4) 26 – 2(8) 20 – 3(12)	3
Амбулаторно-поликлиническое обслуживание 3.4.1	Размещение объектов капитального строительства, предназначенных для оказания гражданам амбулаторно-поликлинической медицинской помощи (поликлиники, фельдшерские пункты, пункты здравоохранения, центры матери и ребенка, диагностические центры, молочные	0,1 га на 100 посещений в смену, но не менее 0,5 га на один объект. Подстанции скорой помощи - 0,2 - 0,4 га на один объект; для размещения транспорта		4/16	60	3

Наименование и код ВРИ	Описание ВРИ	Предельные размеры земельных участков		Предельное количество этажей/Предельная высота (эт./м)	Мах % застройки в зависимости от этажности (высоты) объекта капитального строительства	Min отступы от границ земельного участка (м)
		min (кв.м)	max (кв.м)			
	кухни, станции донорства крови, клинические лаборатории)	предусматривается отапливаемая стоянка из расчета 36 кв. м на одно машиноместо.				
Социальное обслуживание 3.2	Размещение объектов капитального строительства, предназначенных для оказания гражданам социальной помощи (службы занятости населения, дома престарелых, дома ребенка, детские дома, пункты питания малоимущих граждан, пункты ночлега для бездомных граждан, службы психологической и бесплатной юридической помощи, социальные, пенсионные и иные службы, в которых осуществляется прием граждан по вопросам оказания социальной помощи и назначения социальных или пенсионных выплат); размещение объектов капитального строительства для размещения отделений почты и	500 Для детских домов, домов ребенка - не менее 150 кв. м на одного воспитанника	200000	3/12, для дома ребенка - 2/8	60, для детских домов - 40	3

Наименование и код ВРИ	Описание ВРИ	Предельные размеры земельных участков		Предельное количество этажей/Предельная высота (эт./м)	Мах % застройки в зависимости от этажности (высоты) объекта капитального строительства	Min отступы от границ земельного участка (м)
		min (кв.м)	max (кв.м)			
	телеграфа; размещение объектов капитального строительства для размещения общественных некоммерческих организаций: благотворительных организаций, клубов по интересам					
Объекты торговли (торговые центры, торгово-развлекательные центры (комплексы) 4.2	Размещение объектов капитального строительства, общей площадью свыше 5000 кв. м с целью размещения одной или нескольких организаций, осуществляющих продажу товаров, и (или) оказание услуг в соответствии с содержанием видов разрешенного использования с кодами 4.5 - 4.9; размещение гаражей и (или) стоянок для автомобилей сотрудников и посетителей торгового центра	5000	30000	4/16	50	3

Наименование и код ВРИ	Описание ВРИ	Предельные размеры земельных участков		Предельное количество этажей/Предельная высота (эт./м)	Мах % застройки в зависимости от этажности (высоты) объекта капитального строительства	Min отступы от границ земельного участка (м)
		min (кв.м)	max (кв.м)			
Банковская и страховая деятельность 4.5	Размещение объектов капитального строительства, предназначенных для размещения организаций, оказывающих банковские и страховые	1500	5000	3/12	53 – 1(4) 42 – 2(8) 34 – 3(12)	3
Общественное питание 4.6	Размещение объектов капитального строительства в целях устройства мест общественного питания (рестораны, кафе, столовые, закусочные, бары)	500	1000	2/8	49 – 1(4) 38 – 2(8)	3
Гостиничное обслуживание 4.7	Размещение гостиниц, а также иных зданий, используемых с целью извлечения предпринимательской выгоды из предоставления жилого помещения для временного проживания в них	5000	100000	3/12	59 – 1(4) 51 – 2(8) 45 – 3(12)	3

Наименование и код ВРИ	Описание ВРИ	Предельные размеры земельных участков		Предельное количество этажей/Предельная высота (эт./м)	Мах % застройки в зависимости от этажности (высоты) объекта капитального строительства	Min отступы от границ земельного участка (м)
		min (кв.м)	max (кв.м)			
Развлечения 4.8	Размещение объектов капитального строительства, предназначенных для размещения: дискотек и танцевальных площадок, ночных клубов, аквапарков, боулинга, аттракционов, ипподромов, игровых автоматов (кроме игрового оборудования, используемого для проведения азартных игр) и игровых площадок; в игорных зонах также допускается размещение игорных заведений, залов игровых автоматов, используемых для проведения азартных игр, и игровых столов, а также размещение гостиниц и заведений общественного питания для посетителей игорных зон	5000	100000	3/12	53 – 1(4) 42 – 2(8) 34 – 3(12)	3
Обслуживание автотранспорта 4.9	Размещение постоянных или временных гаражей с несколькими стояночными местами, стоянок (парковок), гаражей, в том числе многоярусных, не указанных в коде 2.7.1	5000	20000	3/12	75 – 1(4) 74 – 2(8) 72 – 3(12)	3

Наименование и код ВРИ	Описание ВРИ	Предельные размеры земельных участков		Предельное количество этажей/Предельная высота (эт./м)	Мах % застройки в зависимости от этажности (высоты) объекта капитального строительства	Min отступы от границ земельного участка (м)
		min (кв.м)	max (кв.м)			
Спорт 5.1	Размещение объектов капитального строительства в качестве спортивных клубов, спортивных залов, бассейнов, устройство площадок для занятия спортом и физкультурой (беговые дорожки, спортивные сооружения, теннисные корты, поля для спортивной игры, автодромы, мотодромы, трамплины, трассы и спортивные стрельбища), в том числе водным (причалы и сооружения, необходимые для водных видов спорта и хранения соответствующего инвентаря); размещение спортивных баз и лагерей	5000	1000000	3/30	75 – 1(30) 43 – 2(30) 31 – 3(30) Для плоскостных сооружений - 75	3
Бытовое обслуживание 3.3	Размещение объектов капитального строительства, предназначенных для оказания населению или организациям бытовых услуг (мастерские мелкого ремонта, ателье, бани, парикмахерские, прачечные, химчистки, похоронные бюро)	1000	2500	3/12	59 – 1(4) 51 – 2(8) 45 – 3(12)	3

Наименование и код ВРИ	Описание ВРИ	Предельные размеры земельных участков		Предельное количество этажей/Предельная высота (эт./м)	Мах % застройки в зависимости от этажности (высоты) объекта капитального строительства	Min отступы от границ земельного участка (м)
		min (кв.м)	max (кв.м)			
Склады 6.9	Размещение сооружений, имеющих назначение по временному хранению, распределению и перевалке грузов (за исключением хранения стратегических запасов), не являющихся частями производственных комплексов, на которых был создан груз: промышленные базы, склады, погрузочные терминалы и доки, нефтехранилища и нефтеналивные станции, газовые хранилища и обслуживающие их газоконденсатные и газоперекачивающие станции, элеваторы и продовольственные склады, за исключением железнодорожных перевалочных складов	2500	50000	-/60	60	3
Деловое управление 4.1	Размещение объектов капитального строительства с целью: размещения объектов управленческой деятельности, не связанной с государственным или муниципальным управлением и оказанием услуг, а также с целью обеспечения совершения сделок, не требующих	5000	30000	3/12	53 – 1(4) 42 – 2(8) 34 – 3(12)	3

Наименование и код ВРИ	Описание ВРИ	Предельные размеры земельных участков		Предельное количество этажей/Предельная высота (эт./м)	Max % застройки в зависимости от этажности (высоты) объекта капитального строительства	Min отступы от границ земельного участка (м)
		min (кв.м)	max (кв.м)			
	передачи товара в момент их совершения между организациями, в том числе биржевая деятельность (за исключением банковской и страховой деятельности)					
Коммунальное обслуживание 3.1	Размещение объектов капитального строительства в целях обеспечения физических и юридических лиц коммунальными услугами, в частности: поставки воды, тепла, электричества, газа, предоставления услуг связи, отвода канализационных стоков, очистки и уборки объектов недвижимости (котельных, водозаборов, очистных сооружений, насосных станций, водопроводов, линий электропередач, трансформаторных подстанций, газопроводов, линий связи, телефонных станций, канализаций, стоянок, гаражей и мастерских для обслуживания уборочной и аварийной техники, а также зданий или помещений, предназначенных для приема физических и юридических лиц в связи с предоставлением им	500	100000	3/12	75	3

Наименование и код ВРИ	Описание ВРИ	Предельные размеры земельных участков		Предельное количество этажей/Предельная высота (эт./м)	Мах % застройки в зависимости от этажности (высоты) объекта капитального строительства	Min отступы от границ земельного участка (м)
		min (кв.м)	max (кв.м)			
	коммунальных услуг)					
Земельные участки (территории) общего пользования 12.0	Размещение объектов улично-дорожной сети, автомобильных дорог и пешеходных тротуаров в границах населенных пунктов, пешеходных переходов, набережных, береговых полос водных объектов общего пользования, скверов, бульваров, площадей, проездов, малых архитектурных форм благоустройства	не устанавливается		-/10	75 для дорог и тротуаров	3

Вспомогательные виды разрешенного использования

Предельные (минимальные и (или) максимальные) размеры земельных участков и предельные параметры разрешенного строительства, реконструкции объектов капитального строительства применительно к вспомогательным видам разрешенного использования устанавливаются идентичными с соответствующими предельными (минимальными и (или) максимальными) размерами земельных участков и предельных параметров разрешенного строительства, реконструкции объектов капитального строительства, установленных для основных видов разрешенного использования и условно разрешенных видов использования, дополнительно к которым и совместно с которыми установлены вспомогательные виды разрешенного использования.

- обслуживание автотранспорта - 4.9
- объекты гаражного назначения - 2.7.1

Условно разрешенные виды использования

Наименование и код ВРИ	Описание ВРИ	Предельные размеры земельных участков		Предельное количество этажей/Предельная высота (эт./м)	Мах % застройки в зависимости от этажности (высоты) объекта капитального строительства	Min отступы от границ земельного участка (м)
		min (кв.м)	max (кв.м)			
Культурное развитие 3.6	Размещение объектов капитального строительства, предназначенных для размещения в них музеев, выставочных залов, художественных галерей, домов культуры, библиотек, кинотеатров и кинозалов, театров, филармоний, планетариев; устройство площадок для празднеств и гуляний; размещение зданий и сооружений для размещения цирков, зверинцев, зоопарков, океанариумов	1000	1000000	3/50	50 – 1(50) 40 – 2(50) 33 – 3(50)	3
Историко-культурная деятельность 9.3	Сохранение и изучение объектов культурного наследия народов Российской Федерации (памятников истории и культуры), в том числе: объектов археологического наследия, достопримечательных мест, мест бытования исторических промыслов, производств и ремесел, недействующих военных и гражданских захоронений, объектов культурного наследия, хозяйственная деятельность, являющаяся историческим промыслом или	не устанавливается		-/20	не устанавливаются	3

Наименование и код ВРИ	Описание ВРИ	Предельные размеры земельных участков		Предельное количество этажей/Предельная высота (эт./м)	Max % застройки в зависимости от этажности (высоты) объекта капитального строительства	Min отступы от границ земельного участка (м)
		min (кв.м)	max (кв.м)			
	ремеслом, а также хозяйственная деятельность, обеспечивающая познавательный туризм					
Религиозное использование 3.7	Размещение объектов капитального строительства, предназначенных для отправления религиозных обрядов (церкви, соборы, храмы, часовни, монастыри, мечети, молельные дома); размещение объектов капитального строительства, предназначенных для постоянного местонахождения духовных лиц, паломников и послушников в связи с осуществлением ими религиозной службы, а также для осуществления благотворительной и религиозной образовательной деятельности (монастыри, скиты, воскресные школы, семинарии, духовные училища)	1500	50000	Для объектов капитального строительства, предназначенных для отправления религиозных обрядов (церкви, соборы, храмы, часовни, монастыри, мечети, молельные дома) - не устанавливается Для иных	Для объектов капитального строительства, предназначенных для отправления религиозных обрядов (церкви, соборы, храмы, часовни, монастыри, мечети, молельные дома) - не устанавливается Для иных объектов - 50	3

Наименование и код ВРИ	Описание ВРИ	Предельные размеры земельных участков		Предельное количество этажей/Предельная высота (эт./м)	Мах % застройки в зависимости от этажности (высоты) объекта капитального строительства	Min отступы от границ земельного участка (м)
		min (кв.м)	max (кв.м)			
				объектов - 3/12		

Ж-3 - ЗАСТРОЙКА МАЛОЭТАЖНЫМИ ЖИЛЫМИ ДОМАМИ

Зона застройки малоэтажными многоквартирными жилыми домами установлена для комплексной застройки территории 2-4-х этажными многоквартирными жилыми домами, с размещением объектов обслуживания населения, связанных с предоставлением социальных услуг повседневного характера.

Зона охватывает территорию, как сложившейся застройки, так и планируемого малоэтажного строительства.

Основные виды разрешенного использования

Наименование и код ВРИ	Описание ВРИ	Предельные размеры земельных участков		Предельное количество этажей/Предельная высота (эт./м)	Мах % застройки в зависимости от этажности (высоты) объекта капитального строительства	Min отступы от границ земельного участка (м)
		min (кв.м)	max (кв.м)			
Малоэтажная многоквартирная жилая	Размещение малоэтажного многоквартирного жилого дома (дом, пригодный для постоянного проживания, высотой до 4 этажей,	5000	100000	3/12	59,9 – 1(4) 50,8 – 2(8) 44,1 – 3(12)	3

Наименование и код ВРИ	Описание ВРИ	Предельные размеры земельных участков		Предельное количество этажей/Предельная высота (эт./м)	Мах % застройки в зависимости от этажности (высоты) объекта капитального строительства	Min отступы от границ земельного участка (м)
		min (кв.м)	max (кв.м)			
застройка 2.1.1	включая мансардный); разведение декоративных и плодовых деревьев, овощных и ягодных культур; размещение индивидуальных гаражей и иных вспомогательных сооружений; обустройство спортивных и детских площадок, площадок отдыха; размещение объектов обслуживания жилой застройки во встроенных, пристроенных и встроено-пристроенных помещениях малоэтажного многоквартирного дома, если общая площадь таких помещений в малоэтажном многоквартирном доме не составляет более 15% общей площади помещений дома					
Для ведения личного подсобного хозяйства 2.2.	Размещение жилого дома, не предназначенного для раздела на квартиры (дома, пригодные для постоянного проживания и высотой не выше трех надземных этажей); производство сельскохозяйственной продукции; размещение гаража и иных вспомогательных сооружений; содержание сельскохозяйственных	500	3000	3/12	40	3

Наименование и код ВРИ	Описание ВРИ	Предельные размеры земельных участков		Предельное количество этажей/Предельная высота (эт./м)	Мах % застройки в зависимости от этажности (высоты) объекта капитального строительства	Min отступы от границ земельного участка (м)
		min (кв.м)	max (кв.м)			
	животных					
Дошкольное, начальное и среднее общее образование 3.5.1	Размещение объектов капитального строительства, предназначенных для просвещения, дошкольного, начального и среднего общего образования (детские ясли, детские сады, школы, лицеи, гимназии, художественные, музыкальные школы, образовательные кружки и иные организации, осуществляющие деятельность по воспитанию, образованию и просвещению)	для объектов дошкольного образования 4000 для объектов общеобразовательного назначения 30000	для объектов дошкольного образования 100000 для объектов общеобразовательного назначения 100000	3/12, для объектов общеобразовательного назначения -4/16	36 – 1(4) 30 – 2(8) 24 – 3(12) 18 – 4(16)	3

Наименование и код ВРИ	Описание ВРИ	Предельные размеры земельных участков		Предельное количество этажей/Предельная высота (эт./м)	Мах % застройки в зависимости от этажности (высоты) объекта капитального строительства	Min отступы от границ земельного участка (м)
		min (кв.м)	max (кв.м)			
Стационарное медицинское обслуживание 3.4.2	Размещение объектов капитального строительства, предназначенных для оказания гражданам медицинской помощи в стационарах (больницы, родильные дома, научно-медицинские учреждения и прочие объекты, обеспечивающие оказание услуги по лечению в стационаре); размещение станций скорой помощи	15000	600000	3/12	36 – 1(4) 26 – 2(8) 20 – 3(12)	3
Амбулаторно-поликлиническое обслуживание 3.4.1	Размещение объектов капитального строительства, предназначенных для оказания гражданам амбулаторно-поликлинической медицинской помощи (поликлиники, фельдшерские пункты, пункты здравоохранения, центры матери и ребенка, диагностические центры, молочные кухни, станции донорства крови, клинические лаборатории)	0,1 га на 100 посещений в смену, но не менее 0,5 га на один объект. Подстанции скорой помощи - 0,2 - 0,4 га на один объект; для размещения транспорта предусматривается отапливаемая стоянка из расчета 36 кв. м на одно машиноместо.		4/16	60	3
Социальное обслуживание 3.2	Размещение объектов капитального строительства, предназначенных для оказания гражданам социальной помощи (службы занятости населения, дома престарелых, дома ребенка,	500 Для детских домов, домов	200000	3/12, для дома ребенка - 2/8	60, для детских домов - 40	3

Наименование и код ВРИ	Описание ВРИ	Предельные размеры земельных участков		Предельное количество этажей/Предельная высота (эт./м)	Max % застройки в зависимости от этажности (высоты) объекта капитального строительства	Min отступы от границ земельного участка (м)
		min (кв.м)	max (кв.м)			
	детские дома, пункты питания малоимущих граждан, пункты ночлега для бездомных граждан, службы психологической и бесплатной юридической помощи, социальные, пенсионные и иные службы, в которых осуществляется прием граждан по вопросам оказания социальной помощи и назначения социальных или пенсионных выплат); размещение объектов капитального строительства для размещения отделений почты и телеграфа; размещение объектов капитального строительства для размещения общественных некоммерческих организаций: благотворительных организаций, клубов по интересам	ребенка - не менее 150 кв. м на одного воспитанника				
Объекты торговли (торговые центры, торгово-развлекательные центры	Размещение объектов капитального строительства, общей площадью свыше 5000 кв. м с целью размещения одной или нескольких организаций, осуществляющих продажу товаров, и (или) оказание услуг в соответствии с содержанием видов разрешенного использования с кодами 4.5 - 4.9;	5000	30000	4/16	50	3

Наименование и код ВРИ	Описание ВРИ	Предельные размеры земельных участков		Предельное количество этажей/Предельная высота (эт./м)	Мах % застройки в зависимости от этажности (высоты) объекта капитального строительства	Min отступы от границ земельного участка (м)
		min (кв.м)	max (кв.м)			
(комплексы) 4.2	размещение гаражей и (или) стоянок для автомобилей сотрудников и посетителей торгового центра					
Банковская и страховая деятельность 4.5	Размещение объектов капитального строительства, предназначенных для размещения организаций, оказывающих банковские и страховые	1500	5000	3/12	53 – 1(4) 42 – 2(8) 34 – 3(12)	3
Общественное питание 4.6	Размещение объектов капитального строительства в целях устройства мест общественного питания (рестораны, кафе, столовые, закусочные, бары)	500	1000	2/8	49 – 1(4) 38 – 2(8)	3
Гостиничное обслуживание 4.7	Размещение гостиниц, а также иных зданий, используемых с целью извлечения предпринимательской выгоды из предоставления жилого помещения для временного проживания в них	5000	100000	3/12	59 – 1(4) 51 – 2(8) 45 – 3(12)	3
Развлечения 4.8	Размещение объектов капитального строительства, предназначенных для размещения: дискотек и танцевальных площадок, ночных клубов, аквапарков, боулинга, аттракционов, ипподромов, игровых автоматов (кроме игрового оборудования, используемого для	5000	100000	3/12	53 – 1(4) 42 – 2(8) 34 – 3(12)	3

Наименование и код ВРИ	Описание ВРИ	Предельные размеры земельных участков		Предельное количество этажей/Предельная высота (эт./м)	Мах % застройки в зависимости от этажности (высоты) объекта капитального строительства	Min отступы от границ земельного участка (м)
		min (кв.м)	max (кв.м)			
	проведения азартных игр) и игровых площадок; в игорных зонах также допускается размещение игорных заведений, залов игровых автоматов, используемых для проведения азартных игр, и игровых столов, а также размещение гостиниц и заведений общественного питания для посетителей игорных зон					
Обслуживание автотранспорта 4.9	Размещение постоянных или временных гаражей с несколькими стояночными местами, стоянок (парковок), гаражей, в том числе многоярусных, не указанных в коде 2.7.1	5000	20000	3/12	75 – 1(4) 74 – 2(8) 72 – 3(12)	3
Спорт 5.1	Размещение объектов капитального строительства в качестве спортивных клубов, спортивных залов, бассейнов, устройство площадок для занятия спортом и физкультурой (беговые дорожки, спортивные сооружения, теннисные корты, поля для спортивной игры, автодромы, мотодромы, трамплины, трассы и спортивные стрельбища), в том числе водным (причалы и сооружения,	5000	1000000	3/30	75 – 1(30) 43 – 2(30) 31 – 3(30) Для плоскостных сооружений - 75	3

Наименование и код ВРИ	Описание ВРИ	Предельные размеры земельных участков		Предельное количество этажей/Предельная высота (эт./м)	Мах % застройки в зависимости от этажности (высоты) объекта капитального строительства	Min отступы от границ земельного участка (м)
		min (кв.м)	max (кв.м)			
	необходимые для водных видов спорта и хранения соответствующего инвентаря); размещение спортивных баз и лагерей					
Бытовое обслуживание 3.3	Размещение объектов капитального строительства, предназначенных для оказания населению или организациям бытовых услуг (мастерские мелкого ремонта, ателье, бани, парикмахерские, прачечные, химчистки, похоронные бюро)	1000	2500	3/12	59 – 1(4) 51 – 2(8) 45 – 3(12)	3
Склады 6.9	Размещение сооружений, имеющих назначение по временному хранению, распределению и перевалке грузов (за исключением хранения стратегических запасов), не являющихся частями производственных комплексов, на которых был создан груз: промышленные базы, склады, погрузочные терминалы и доки, нефтехранилища и нефтеналивные станции, газовые хранилища и обслуживающие их газоконденсатные и газоперекачивающие станции,	2500	50000	-/60	60	3

Наименование и код ВРИ	Описание ВРИ	Предельные размеры земельных участков		Предельное количество этажей/Предельная высота (эт./м)	Мах % застройки в зависимости от этажности (высоты) объекта капитального строительства	Min отступы от границ земельного участка (м)
		min (кв.м)	max (кв.м)			
	элеваторы и продовольственные склады, за исключением железнодорожных перевалочных складов					
Деловое управление 4.1	Размещение объектов капитального строительства с целью: размещения объектов управленческой деятельности, не связанной с государственным или муниципальным управлением и оказанием услуг, а также с целью обеспечения совершения сделок, не требующих передачи товара в момент их совершения между организациями, в том числе биржевая деятельность (за исключением банковской и страховой деятельности)	5000	30000	3/12	53 – 1(4) 42 – 2(8) 34 – 3(12)	3
Коммунальное обслуживание 3.1	Размещение объектов капитального строительства в целях обеспечения физических и юридических лиц коммунальными услугами, в частности: поставки воды, тепла, электричества, газа, предоставления услуг связи, отвода канализационных стоков, очистки и уборки объектов	500	100000	3/12	75	3

Наименование и код ВРИ	Описание ВРИ	Предельные размеры земельных участков		Предельное количество этажей/Предельная высота (эт./м)	Мах % застройки в зависимости от этажности (высоты) объекта капитального строительства	Min отступы от границ земельного участка (м)
		min (кв.м)	max (кв.м)			
	недвижимости (котельных, водозаборов, очистных сооружений, насосных станций, водопроводов, линий электропередач, трансформаторных подстанций, газопроводов, линий связи, телефонных станций, канализаций, стоянок, гаражей и мастерских для обслуживания уборочной и аварийной техники, а также зданий или помещений, предназначенных для приема физических и юридических лиц в связи с предоставлением им коммунальных услуг)					
Земельные участки (территории) общего пользования 12.0	Размещение объектов улично-дорожной сети, автомобильных дорог и пешеходных тротуаров в границах населенных пунктов, пешеходных переходов, набережных, береговых полос водных объектов общего пользования, скверов, бульваров, площадей, проездов, малых архитектурных форм благоустройства	не устанавливается		-/10	75 для дорог и тротуаров	3

Вспомогательные виды разрешенного использования

Предельные (минимальные и (или) максимальные) размеры земельных участков и предельные параметры разрешенного строительства, реконструкции объектов капитального строительства применительно к вспомогательным видам разрешенного использования устанавливаются идентичными с соответствующими предельными (минимальными и (или) максимальными) размерами земельных участков и предельных параметров разрешенного строительства, реконструкции объектов капитального строительства, установленных для основных видов разрешенного использования и условно разрешенных видов использования, дополнительно к которым и совместно с которыми установлены вспомогательные виды разрешенного использования.

- Объекты гаражного назначения - 2.7.1
- Обслуживание автотранспорта - 4.9
- Коммунальное обслуживание - 3.1

Условно разрешенные виды использования

Наименование и код ВРИ	Описание ВРИ	Предельные размеры земельных участков		Предельное количество этажей/Предельная высота (эт./м)	Мах % застройки в зависимости от этажности (высоты) объекта капитального строительства	Min отступы от границ земельного участка (м)
		min (кв.м)	max (кв.м)			
Культурное развитие 3.6	Размещение объектов капитального строительства, предназначенных для размещения в них музеев, выставочных залов, художественных галерей, домов культуры, библиотек, кинотеатров и кинозалов, театров, филармоний, планетариев; устройство площадок для празднеств и гуляний; размещение зданий и сооружений для размещения цирков, зверинцев, зоопарков, океанариумов	1000	1000000	3/50	50 – 1(50) 40 – 2(50) 33 – 3(50)	3

Наименование и код ВРИ	Описание ВРИ	Предельные размеры земельных участков		Предельное количество этажей/Предельная высота (эт./м)	Мах % застройки в зависимости от этажности (высоты) объекта капитального строительства	Min отступы от границ земельного участка (м)
		min (кв.м)	max (кв.м)			
Историко-культурная деятельность 9.3	Сохранение и изучение объектов культурного наследия народов Российской Федерации (памятников истории и культуры), в том числе: объектов археологического наследия, достопримечательных мест, мест бытования исторических промыслов, производств и ремесел, недействующих военных и гражданских захоронений, объектов культурного наследия, хозяйственная деятельность, являющаяся историческим промыслом или ремеслом, а также хозяйственная деятельность, обеспечивающая познавательный туризм	не устанавливается		-/20	не устанавливаются	3
Религиозное использование 3.7	Размещение объектов капитального строительства, предназначенных для отправления религиозных обрядов (церкви, соборы, храмы, часовни, монастыри, мечети, молельные дома); размещение объектов капитального строительства, предназначенных для постоянного местонахождения духовных лиц, паломников и послушников в связи с	1500	50000	Для объектов капитального строительства, предназначенных для отправления	Для объектов капитального строительства, предназначенных для отправления религиозных обрядов (церкви, соборы, храмы, часовни, монастыри,	3

Наименование и код ВРИ	Описание ВРИ	Предельные размеры земельных участков		Предельное количество этажей/Предельная высота (эт./м)	Мах % застройки в зависимости от этажности (высоты) объекта капитального строительства	Min отступы от границ земельного участка (м)
		min (кв.м)	max (кв.м)			
	осуществлением ими религиозной службы, а также для осуществления благотворительной и религиозной образовательной деятельности (монастыри, скиты, воскресные школы, семинарии, духовные училища)			религиозных обрядов (церкви, соборы, храмы, часовни, монастыри, мечети, молельные дома) - не устанавливается Для иных объектов - 3/12	мечети, молельные дома) - не устанавливается Для иных объектов - 50	

•

Ж-4 – ЗОНА ЗАСТРОЙКИ ИНДИВИДУАЛЬНЫМИ ЖИЛЫМИ ДОМАМИ

Зоны застройки индивидуальными жилыми домами (сохраняемыми и планируемыми) установлены для размещения и эксплуатации отдельно стоящих индивидуальных жилых домов с участками, а также объектов обслуживания населения, связанных с проживанием граждан в частном секторе.

Основные виды разрешенного использования

Наименование и код ВРИ	Описание ВРИ	Предельные размеры земельных участков		Предельное количество этажей/Предельная высота (эт./м)	Мах % застройки в зависимости от этажности (высоты) объекта капитального строительства	Min отступы от границ земельного участка (м)
		min (кв.м)	max (кв.м)			
Для индивидуального жилищного строительства 2.1	Размещение индивидуального жилого дома (дом, пригодный для постоянного проживания, высотой не выше трех надземных этажей); выращивание плодовых, ягодных, овощных, бахчевых или иных декоративных или сельскохозяйственных культур; размещение индивидуальных гаражей и подсобных сооружений	500	3000	3/12	40	3
Для ведения личного подсобного хозяйства 2.2	Размещение жилого дома, не предназначенного для раздела на квартиры (дома, пригодные для постоянного проживания и высотой не выше трех надземных этажей); производство сельскохозяйственной продукции; размещение гаража и иных вспомогательных сооружений; содержание сельскохозяйственных животных	500	3000	3/12	40	3

Вспомогательные виды разрешенного использования

Предельные (минимальные и (или) максимальные) размеры земельных участков и предельные параметры разрешенного строительства, реконструкции объектов капитального строительства применительно к вспомогательным видам разрешенного использования

устанавливаются идентичными с соответствующими предельными (минимальными и (или) максимальными) размерами земельных участков и предельных параметров разрешенного строительства, реконструкции объектов капитального строительства, установленных для основных видов разрешенного использования и условно разрешенных видов использования, дополнительно к которым и совместно с которыми установлены вспомогательные виды разрешенного использования.

- Объекты гаражного назначения - 2.7.1
- Обслуживание автотранспорта - 4.9
- Коммунальное обслуживание - 3.1
- Склады - 6.9

Ж-5 – ДЕТСКИЕ ДОШКОЛЬНЫЕ УЧРЕЖДЕНИЯ И ОБЩЕОБРАЗОВАТЕЛЬНЫЕ ШКОЛЫ

Зоны детских дошкольных учреждений и общеобразовательных школ устанавливаются для объектов, располагающихся на выделенных участках населенных пунктов вне кварталов жилой застройки.

Основные виды разрешенного использования

Наименование и код ВРИ	Описание ВРИ	Предельные размеры земельных участков		Предельное количество этажей/Предельная высота (эт./м)	Мах % застройки в зависимости от этажности (высоты) объекта капитального строительства	Min отступы от границ земельного участка (м)
		min (кв.м)	max (кв.м)			
Дошкольное, начальное и среднее общее образование 3.5.1	Размещение объектов капитального строительства, предназначенных для просвещения, дошкольного, начального и среднего общего образования (детские ясли, детские сады, школы, лицеи, гимназии, художественные, музыкальные школы, образовательные кружки и иные организации, осуществляющие деятельность по	для объектов в дошкольного образования 4000 для объекто	для объектов дошкольного образования 100000 для объектов общеобра	3/12, для объектов общеобразовательного назначения - 4/16	36 – 1(4) 30 – 2(8) 24 – 3(12) 18 – 4(16)	3

Наименование и код ВРИ	Описание ВРИ	Предельные размеры земельных участков		Предельное количество этажей/Предельная высота (эт./м)	Мах % застройки в зависимости от этажности (высоты) объекта капитального строительства	Min отступы от границ земельного участка (м)
		min (кв.м)	max (кв.м)			
	воспитанию, образованию и просвещению)	в общеобразовательного назначения 30000	зонального назначения 100000			
Земельные участки (территории) общего пользования 12.0	Размещение объектов улично-дорожной сети, автомобильных дорог и пешеходных тротуаров в границах населенных пунктов, пешеходных переходов, набережных, береговых полос водных объектов общего пользования, скверов, бульваров, площадей, проездов, малых архитектурных форм благоустройства	не устанавливается		-/10	75 для дорог и тротуаров	3

Вспомогательные виды разрешенного использования

Предельные (минимальные и (или) максимальные) размеры земельных участков и предельные параметры разрешенного строительства, реконструкции объектов капитального строительства применительно к вспомогательным видам разрешенного использования устанавливаются идентичными с соответствующими предельными (минимальными и (или) максимальными) размерами земельных участков и предельных параметров разрешенного строительства, реконструкции объектов капитального строительства, установленных для основных

видов разрешенного использования и условно разрешенных видов использования, дополнительно к которым и совместно с которыми установлены вспомогательные виды разрешенного использования.

- Земельные участки (территории) общего пользования - 12.0
- Спорт - 5.1
- Объекты гаражного назначения - 2.7.1

Ж-6 – ЗАСТРОЙКА КОМПЛЕКСНОГО ХАРАКТЕРА МНОГОКВАРТИРНЫМИ ЖИЛЫМИ ДОМАМИ

Зона застройки комплексного характера многоквартирными жилыми домами установлена для комплексного освоения территории многоквартирными жилыми домами разной этажности, с размещением объектов обслуживания населения, связанных с предоставлением социальных услуг повседневного характера, в целях жилищного строительства.

Основные виды разрешенного использования

Наименование и код ВРИ	Описание ВРИ	Предельные размеры земельных участков		Предельное количество этажей/Предельная высота (эт./м)	Мах % застройки в зависимости от этажности (высоты) объекта капитального строительства	Min отступы от границ земельного участка (м)
		min (кв.м)	max (кв.м)			
Малоэтажная многоквартирная жилая застройка 2.1.1	Размещение малоэтажного многоквартирного жилого дома (дом, пригодный для постоянного проживания, высотой до 4 этажей, включая мансардный); разведение декоративных и плодовых деревьев, овощных и ягодных культур; размещение индивидуальных гаражей и иных вспомогательных сооружений; обустройство	5000	100000	3/12	59,9 – 1(4) 50,8 – 2(8) 44,1 – 3(12)	3

Наименование и код ВРИ	Описание ВРИ	Предельные размеры земельных участков		Предельное количество этажей/Предельная высота (эт./м)	Мах % застройки в зависимости от этажности (высоты) объекта капитального строительства	Min отступы от границ земельного участка (м)
		min (кв.м)	max (кв.м)			
	спортивных и детских площадок, площадок отдыха; размещение объектов обслуживания жилой застройки во встроенных, пристроенных и встроенно-пристроенных помещениях малоэтажного многоквартирного дома, если общая площадь таких помещений в малоэтажном многоквартирном доме не составляет более 15% общей площади помещений дома					
Среднеэтажная жилая застройка 2.5	Размещение жилых домов, предназначенных для разделения на квартиры, каждая из которых пригодна для постоянного проживания (жилые дома высотой не выше восьми надземных этажей, разделенных на две и более квартиры); благоустройство и озеленение; размещение подземных гаражей и автостоянок; обустройство спортивных и детских площадок, площадок отдыха; размещение объектов обслуживания жилой застройки во встроенных,	10000	500000	Для существующей застройки - 8/32 Для нового строительства 3/12	59,9 – 1(4) 50,8 – 2(8) 44,1 – 3(12) 38,9 – 4(16) 34,8 – 5(20) 31,5 – 6(24) 28,8 – 7(28) 26,5 – 8(32)	3

Наименование и код ВРИ	Описание ВРИ	Предельные размеры земельных участков		Предельное количество этажей/Предельная высота (эт./м)	Мах % застройки в зависимости от этажности (высоты) объекта капитального строительства	Min отступы от границ земельного участка (м)
		min (кв.м)	max (кв.м)			
	пристроенных и встроенно-пристроенных помещениях многоквартирного дома, если общая площадь таких помещений в многоквартирном доме не составляет более 20% общей площади помещений дома					
Многоэтажная жилая застройка (высотная застройка) 2.6	Размещение жилых домов, предназначенных для разделения на квартиры, каждая из которых пригодна для постоянного проживания (жилые дома высотой девять и выше этажей, включая подземные, разделенных на двадцать и более квартир); благоустройство и озеленение придомовых территорий; обустройство спортивных и детских площадок, хозяйственных площадок; размещение подземных гаражей и наземных автостоянок, размещение объектов обслуживания жилой застройки во встроенных, пристроенных и встроенно-пристроенных помещениях многоквартирного дома в	10000	1000000	Для существующей застройки - 9/36 Для нового строительства 3/12	24,6 – 9(36)	3

Наименование и код ВРИ	Описание ВРИ	Предельные размеры земельных участков		Предельное количество этажей/Предельная высота (эт./м)	Мах % застройки в зависимости от этажности (высоты) объекта капитального строительства	Min отступы от границ земельного участка (м)
		min (кв.м)	max (кв.м)			
	отдельных помещениях дома, если площадь таких помещений в многоквартирном доме не составляет более 15% от общей площади дома					
Дошкольное, начальное и среднее общее образование 3.5.1	Размещение объектов капитального строительства, предназначенных для просвещения, дошкольного, начального и среднего общего образования (детские ясли, детские сады, школы, лицеи, гимназии, художественные, музыкальные школы, образовательные кружки и иные организации, осуществляющие деятельность по воспитанию, образованию и просвещению)	для объектов в дошкольного образования 4000 для объектов в общеобразовательного назначения 30000	для объектов дошкольного образования 100000 для объектов общеобразовательного назначения 100000	3/12, для объектов общеобразовательного назначения - 4/16	36 – 1(4) 30 – 2(8) 24 – 3(12) 18 – 4(16)	3
Стационарное медицинское	Размещение объектов капитального строительства, предназначенных для оказания гражданам	15000	600000	3/12	36 – 1(4) 26 – 2(8) 20 – 3(12)	3

Наименование и код ВРИ	Описание ВРИ	Предельные размеры земельных участков		Предельное количество этажей/Предельная высота (эт./м)	Мах % застройки в зависимости от этажности (высоты) объекта капитального строительства	Min отступы от границ земельного участка (м)
		min (кв.м)	max (кв.м)			
е обслуживание 3.4.2	медицинской помощи в стационарах (больницы, родильные дома, научно-медицинские учреждения и прочие объекты, обеспечивающие оказание услуги по лечению в стационаре); размещение станций скорой помощи					
Амбулаторно-поликлиническое обслуживание 3.4.1	Размещение объектов капитального строительства, предназначенных для оказания гражданам амбулаторно-поликлинической медицинской помощи (поликлиники, фельдшерские пункты, пункты здравоохранения, центры матери и ребенка, диагностические центры, молочные кухни, станции донорства крови, клинические лаборатории)	0,1 га на 100 посещений в смену, но не менее 0,5 га на один объект. Подстанции скорой помощи - 0,2 - 0,4 га на один объект; для размещения транспорта предусматривается отапливаемая стоянка из расчета 36 кв. м на одно машиноместо.		4/16	60	3

Наименование и код ВРИ	Описание ВРИ	Предельные размеры земельных участков		Предельное количество этажей/Предельная высота (эт./м)	Мах % застройки в зависимости от этажности (высоты) объекта капитального строительства	Min отступы от границ земельного участка (м)
		min (кв.м)	max (кв.м)			
Социальное обслуживание 3.2	Размещение объектов капитального строительства, предназначенных для оказания гражданам социальной помощи (службы занятости населения, дома престарелых, дома ребенка, детские дома, пункты питания малоимущих граждан, пункты ночлега для бездомных граждан, службы психологической и бесплатной юридической помощи, социальные, пенсионные и иные службы, в которых осуществляется прием граждан по вопросам оказания социальной помощи и назначения социальных или пенсионных выплат); размещение объектов капитального строительства для размещения отделений почты и телеграфа; размещение объектов капитального строительства для размещения общественных некоммерческих организаций: благотворительных организаций, клубов по интересам	500 Для детских домов, домов ребенка - не менее 150 кв. м на одного воспитанника	200000	3/12, для дома ребенка - 2/8	60, для детских домов - 40	3

Наименование и код ВРИ	Описание ВРИ	Предельные размеры земельных участков		Предельное количество этажей/Предельная высота (эт./м)	Мах % застройки в зависимости от этажности (высоты) объекта капитального строительства	Min отступы от границ земельного участка (м)
		min (кв.м)	max (кв.м)			
Объекты торговли (торговые центры, торгово-развлекательные центры (комплексы) 4.2)	Размещение объектов капитального строительства, общей площадью свыше 5000 кв. м с целью размещения одной или нескольких организаций, осуществляющих продажу товаров, и (или) оказание услуг в соответствии с содержанием видов разрешенного использования с кодами 4.5 - 4.9; размещение гаражей и (или) стоянок для автомобилей сотрудников и посетителей торгового центра	5000	30000	4/16	50	3
Банковская и страховая деятельность 4.5	Размещение объектов капитального строительства, предназначенных для размещения организаций, оказывающих банковские и страховые	1500	5000	3/12	53 – 1(4) 42 – 2(8) 34 – 3(12)	3
Общественное питание 4.6	Размещение объектов капитального строительства в целях устройства мест общественного питания (рестораны, кафе, столовые, закусочные, бары)	500	1000	2/8	49 – 1(4) 38 – 2(8)	3

Наименование и код ВРИ	Описание ВРИ	Предельные размеры земельных участков		Предельное количество этажей/Предельная высота (эт./м)	Мах % застройки в зависимости от этажности (высоты) объекта капитального строительства	Min отступы от границ земельного участка (м)
		min (кв.м)	max (кв.м)			
Гостиничное обслуживание 4.7	Размещение гостиниц, а также иных зданий, используемых с целью извлечения предпринимательской выгоды из предоставления жилого помещения для временного проживания в них	5000	100000	3/12	59 – 1(4) 51 – 2(8) 45 – 3(12)	3
Развлечения 4.8	Размещение объектов капитального строительства, предназначенных для размещения: дискотек и танцевальных площадок, ночных клубов, аквапарков, боулинга, аттракционов, ипподромов, игровых автоматов (кроме игрового оборудования, используемого для проведения азартных игр) и игровых площадок; в игорных зонах также допускается размещение игорных заведений, залов игровых автоматов, используемых для проведения азартных игр, и игровых столов, а также размещение гостиниц и заведений общественного питания для посетителей игорных зон	5000	100000	3/12	53 – 1(4) 42 – 2(8) 34 – 3(12)	3

Наименование и код ВРИ	Описание ВРИ	Предельные размеры земельных участков		Предельное количество этажей/Предельная высота (эт./м)	Мах % застройки в зависимости от этажности (высоты) объекта капитального строительства	Min отступы от границ земельного участка (м)
		min (кв.м)	max (кв.м)			
Обслуживание автотранспорта 4.9	Размещение постоянных или временных гаражей с несколькими стояночными местами, стоянок (парковок), гаражей, в том числе многоярусных, не указанных в коде 2.7.1	5000	20000	3/12	75 – 1(4) 74 – 2(8) 72 – 3(12)	3
Спорт 5.1	Размещение объектов капитального строительства в качестве спортивных клубов, спортивных залов, бассейнов, устройство площадок для занятия спортом и физкультурой (беговые дорожки, спортивные сооружения, теннисные корты, поля для спортивной игры, автодромы, мотодромы, трамплины, трассы и спортивные стрельбища), в том числе водным (причалы и сооружения, необходимые для водных видов спорта и хранения соответствующего инвентаря); размещение спортивных баз и лагерей	5000	1000000	3/30	75 – 1(30) 43 – 2(30) 31 – 3(30) Для плоскостных сооружений - 75	3

Наименование и код ВРИ	Описание ВРИ	Предельные размеры земельных участков		Предельное количество этажей/Предельная высота (эт./м)	Мах % застройки в зависимости от этажности (высоты) объекта капитального строительства	Min отступы от границ земельного участка (м)
		min (кв.м)	max (кв.м)			
Бытовое обслуживание 3.3	Размещение объектов капитального строительства, предназначенных для оказания населению или организациям бытовых услуг (мастерские мелкого ремонта, ателье, бани, парикмахерские, прачечные, химчистки, похоронные бюро)	1000	2500	3/12	59 – 1(4) 51 – 2(8) 45 – 3(12)	3
Склады 6.9	Размещение сооружений, имеющих назначение по временному хранению, распределению и перевалке грузов (за исключением хранения стратегических запасов), не являющихся частями производственных комплексов, на которых был создан груз: промышленные базы, склады, погрузочные терминалы и доки, нефтехранилища и нефтеналивные станции, газовые хранилища и обслуживающие их газоконденсатные и газоперекачивающие станции, элеваторы и продовольственные склады, за исключением железнодорожных перевалочных	2500	50000	-/60	60	3

Наименование и код ВРИ	Описание ВРИ	Предельные размеры земельных участков		Предельное количество этажей/Предельная высота (эт./м)	Мах % застройки в зависимости от этажности (высоты) объекта капитального строительства	Min отступы от границ земельного участка (м)
		min (кв.м)	max (кв.м)			
	складов					
Деловое управление 4.1	Размещение объектов капитального строительства с целью: размещения объектов управленческой деятельности, не связанной с государственным или муниципальным управлением и оказанием услуг, а также с целью обеспечения совершения сделок, не требующих передачи товара в момент их совершения между организациями, в том числе биржевая деятельность (за исключением банковской и страховой деятельности)	5000	30000	3/12	53 – 1(4) 42 – 2(8) 34 – 3(12)	3
Коммунальное обслуживание 3.1	Размещение объектов капитального строительства в целях обеспечения физических и юридических лиц коммунальными услугами, в частности: поставки воды, тепла, электричества, газа, предоставления услуг связи, отвода канализационных стоков, очистки и уборки объектов недвижимости (котельных, водозаборов, очистных	500	100000	3/12	75	3

Наименование и код ВРИ	Описание ВРИ	Предельные размеры земельных участков		Предельное количество этажей/Предельная высота (эт./м)	Мах % застройки в зависимости от этажности (высоты) объекта капитального строительства	Min отступы от границ земельного участка (м)
		min (кв.м)	max (кв.м)			
	сооружений, насосных станций, водопроводов, линий электропередач, трансформаторных подстанций, газопроводов, линий связи, телефонных станций, канализаций, стоянок, гаражей и мастерских для обслуживания уборочной и аварийной техники, а также зданий или помещений, предназначенных для приема физических и юридических лиц в связи с предоставлением им коммунальных услуг)					
Земельные участки (территории) общего пользования 12.0	Размещение объектов улично-дорожной сети, автомобильных дорог и пешеходных тротуаров в границах населенных пунктов, пешеходных переходов, набережных, береговых полос водных объектов общего пользования, скверов, бульваров, площадей, проездов, малых архитектурных форм благоустройства	не устанавливается		-/10	75 для дорог и тротуаров	3

Вспомогательные виды разрешенного использования

Предельные (минимальные и (или) максимальные) размеры земельных участков и предельные параметры разрешенного строительства, реконструкции объектов капитального строительства применительно к вспомогательным видам разрешенного использования устанавливаются идентичными с соответствующими предельными (минимальными и (или) максимальными) размерами земельных участков и предельных параметров разрешенного строительства, реконструкции объектов капитального строительства, установленных для основных видов разрешенного использования и условно разрешенных видов использования, дополнительно к которым и совместно с которыми установлены вспомогательные виды разрешенного использования.

- Объекты гаражного назначения - 2.7.1
- Обслуживание автотранспорта - 4.9
- Коммунальное обслуживание - 3.1

Условно разрешенные виды использования

Наименование и код ВРИ	Описание ВРИ	Предельные размеры земельных участков		Предельное количество этажей/Предельная высота (эт./м)	Max % застройки в зависимости от этажности (высоты) объекта капитального строительства	Min отступы от границ земельного участка (м)
		min (кв.м)	max (кв.м)			
Культурное развитие 3.6	Размещение объектов капитального строительства, предназначенных для размещения в них музеев, выставочных залов, художественных галерей, домов культуры, библиотек, кинотеатров и кинозалов, театров, филармоний, планетариев; устройство площадок для празднеств и гуляний; размещение зданий и сооружений для размещения цирков, зверинцев, зоопарков, океанариумов	1000	1000000	3/50	50 – 1(50) 40 – 2(50) 33 – 3(50)	3

Наименование и код ВРИ	Описание ВРИ	Предельные размеры земельных участков		Предельное количество этажей/Предельная высота (эт./м)	Мах % застройки в зависимости от этажности (высоты) объекта капитального строительства	Min отступы от границ земельного участка (м)
		min (кв.м)	max (кв.м)			
Историко-культурная деятельность 9.3	Сохранение и изучение объектов культурного наследия народов Российской Федерации (памятников истории и культуры), в том числе: объектов археологического наследия, достопримечательных мест, мест бытования исторических промыслов, производств и ремесел, недействующих военных и гражданских захоронений, объектов культурного наследия, хозяйственная деятельность, являющаяся историческим промыслом или ремеслом, а также хозяйственная деятельность, обеспечивающая познавательный туризм	не устанавливается		-/20	не устанавливаются	3
Религиозное использование 3.7	Размещение объектов капитального строительства, предназначенных для отправления религиозных обрядов (церкви, соборы, храмы, часовни, монастыри, мечети, молельные дома); размещение объектов капитального строительства, предназначенных для постоянного местонахождения духовных лиц, паломников и послушников в связи с	1500	50000	Для объектов капитального строительства, предназначенных для отправления религиозных обрядов (церкви, соборы, храмы,	Для объектов капитального строительства, предназначенных для отправления религиозных обрядов (церкви, соборы, храмы, часовни, монастыри, мечети,	3

Наименование и код ВРИ	Описание ВРИ	Предельные размеры земельных участков		Предельное количество этажей/Предельная высота (эт./м)	Мах % застройки в зависимости от этажности (высоты) объекта капитального строительства	Min отступы от границ земельного участка (м)
		min (кв.м)	max (кв.м)			
	осуществлением ими религиозной службы, а также для осуществления благотворительной и религиозной образовательной деятельности (монастыри, скиты, воскресные школы, семинарии, духовные училища)			часовни, монастыри, мечети, молельные дома) - не устанавливаются Для иных объектов - 3/12	молельные дома) - не устанавливается Для иных объектов - 50	

Статья 27. Градостроительные регламенты. Общественно-деловые зоны

Общественно-деловые зоны формируются вокруг основных центров притяжения населения, вдоль транспортных и пешеходных связей в соответствии с проектными предложениями генерального плана.

С-1 - ОБЪЕКТЫ ОБСЛУЖИВАНИЯ МЕСТНОГО (РАЙОННОГО) ЗНАЧЕНИЯ

Зона объектов обслуживания местного (районного) значения установлена для размещения и эксплуатации объектов капитального строительства (их частей), полномочия по размещению которых реализуются администрацией муниципального района.

Основные виды разрешенного использования

Наименование и код ВРИ	Описание ВРИ	Предельные размеры земельных участков	Предельное количество	Мах % застройки в зависимости от	Min отступы от границ земельного участка (м)

		min (кв.м)	max (кв.м)	этажей/Пре дельная высота (эт./м)	этажности (высоты) объекта капитального строительства	
Коммунальн ое обслуживан ие 3.1	Размещение объектов капитального строительства в целях обеспечения физических и юридических лиц коммунальными услугами, в частности: поставки воды, тепла, электричества, газа, предоставления услуг связи, отвода канализационных стоков, очистки и уборки объектов недвижимости (котельных, водозаборов, очистных сооружений, насосных станций, водопроводов, линий электропередач, трансформаторных подстанций, газопроводов, линий связи, телефонных станций, канализаций, стоянок, гаражей и мастерских для обслуживания уборочной и аварийной техники, а также зданий или помещений, предназначенных для приема физических и юридических лиц в связи с предоставлением им коммунальных услуг)	500	100000	3/12	75	3
Социальное обслуживан ие 3.2	Размещение объектов капитального строительства, предназначенных для оказания гражданам социальной помощи (службы занятости населения, дома престарелых, дома ребенка, детские дома, пункты питания)	500 Для детских домов, домов ребенка -	200000	3/12, для дома ребенка - 2/8, для дома престарелы	60, для детских домов - 40	3

Наименование и код ВРИ	Описание ВРИ	Предельные размеры земельных участков		Предельное количество этажей/Предельная высота (эт./м)	Max % застройки в зависимости от этажности (высоты) объекта капитального строительства	Min отступы от границ земельного участка (м)
		min (кв.м)	max (кв.м)			
	малоимущих граждан, пункты ночлега для бездомных граждан, службы психологической и бесплатной юридической помощи, социальные, пенсионные и иные службы, в которых осуществляется прием граждан по вопросам оказания социальной помощи и назначения социальных или пенсионных выплат); размещение объектов капитального строительства для размещения отделений почты и телеграфа; размещение объектов капитального строительства для размещения общественных некоммерческих организаций: благотворительных организаций, клубов по интересам	не менее 150 кв. м на одного воспитанника		х -5/20		
Бытовое обслуживание 3.3	Размещение объектов капитального строительства, предназначенных для оказания населению или организациям бытовых услуг (мастерские мелкого ремонта, ателье, бани, парикмахерские, прачечные, химчистки, похоронные бюро)	1000	2500	3/12	59 – 1(4) 51 – 2(8) 45 – 3(12)	3

Наименование и код ВРИ	Описание ВРИ	Предельные размеры земельных участков		Предельное количество этажей/Предельная высота (эт./м)	Мах % застройки в зависимости от этажности (высоты) объекта капитального строительства	Min отступы от границ земельного участка (м)
		min (кв.м)	max (кв.м)			
Общественное управление 3.8	Размещение объектов капитального строительства предназначенных для размещения органов государственной власти, органов местного самоуправления, судов, а также организаций, непосредственно обеспечивающих их деятельность; размещение объектов капитального строительства, предназначенных для размещения органов управления политических партий, профессиональных и отраслевых союзов, творческих союзов и иных общественных объединений граждан по отраслевому или политическому признаку; размещение объектов капитального строительства для дипломатических представительств иностранных государств и консульских учреждений в Российской Федерации	1000	10000	3/12	53 – 1(4) 42 – 2(4) 34 – 3(12)	3
Культурное развитие 3.6	Размещение объектов капитального строительства, предназначенных для размещения в них музеев, выставочных залов, художественных	1000	1000000	3/50	50 – 1(50) 40 – 2(50) 33 – 3(50)	3

Наименование и код ВРИ	Описание ВРИ	Предельные размеры земельных участков		Предельное количество этажей/Предельная высота (эт./м)	Max % застройки в зависимости от этажности (высоты) объекта капитального строительства	Min отступы от границ земельного участка (м)
		min (кв.м)	max (кв.м)			
	галерей, домов культуры, библиотек, кинотеатров и кинозалов, театров, филармоний, планетариев; устройство площадок для празднеств и гуляний; размещение зданий и сооружений для размещения цирков, зверинцев, зоопарков, океанариумов					
Деловое управление 4.1	Размещение объектов капитального строительства с целью: размещения объектов управленческой деятельности, не связанной с государственным или муниципальным управлением и оказанием услуг, а также с целью обеспечения совершения сделок, не требующих передачи товара в момент их совершения между организациями, в том числе биржевая деятельность (за исключением банковской и страховой деятельности)	5000	30000	3/12	53 – 1(4) 42 – 2(8) 34 – 3(12)	3
Банковская и страховая деятельность 4.5	Размещение объектов капитального строительства, предназначенных для размещения организаций, оказывающих банковские и страховые	1500	5000	3/12	53 – 1(4) 42 – 2(8) 34 – 3(12)	3

Наименование и код ВРИ	Описание ВРИ	Предельные размеры земельных участков		Предельное количество этажей/Предельная высота (эт./м)	Max % застройки в зависимости от этажности (высоты) объекта капитального строительства	Min отступы от границ земельного участка (м)
		min (кв.м)	max (кв.м)			
Среднее и высшее профессиональное образование 3.5.2	Размещение объектов капитального строительства, предназначенных для профессионального образования и просвещения (профессиональные технические училища, колледжи, художественные, музыкальные училища, общества знаний, институты, университеты, организации по переподготовке и повышению квалификации специалистов и иные организации, осуществляющие деятельность по образованию и просвещению)	5000	1000000	3/12	40 - 1(4) 30 - 2(8) 24 - 3(12)	5
Дошкольное, начальное и среднее общее образование 3.5.1	Размещение объектов капитального строительства, предназначенных для просвещения, дошкольного, начального и среднего общего образования (детские ясли, детские сады, школы, лицеи, гимназии, художественные, музыкальные школы, образовательные кружки и иные организации, осуществляющие деятельность по воспитанию, образованию и просвещению)	для объектов дошкольного образования 4000 для объектов общеобразовательного	для объектов дошкольного образования 100000 для объектов общеобразовательного	3/12, для объектов общеобразовательного назначения -4/16	36 – 1(4) 30 – 2(8) 24 – 3(12) 18 – 4(16)	3

Наименование и код ВРИ	Описание ВРИ	Предельные размеры земельных участков		Предельное количество этажей/Предельная высота (эт./м)	Max % застройки в зависимости от этажности (высоты) объекта капитального строительства	Min отступы от границ земельного участка (м)
		min (кв.м)	max (кв.м)			
		назначения 30000	назначения 100000			
Гостиничное обслуживание 4.7	Размещение гостиниц, а также иных зданий, используемых с целью извлечения предпринимательской выгоды из предоставления жилого помещения для временного проживания в них	5000	100000	3/12	59 – 1(4) 51 – 2(8) 45 – 3(12)	3
Обеспечение научной деятельности 3.9	Размещение объектов капитального строительства для проведения научных исследований и изысканий, испытаний опытных промышленных образцов, для размещения организаций, осуществляющих научные изыскания, исследования и разработки (научно-исследовательские институты, проектные институты, научные центры, опытно-конструкторские центры, государственные академии наук, в том числе отраслевые), проведения научной и селекционной работы, ведения сельского и лесного хозяйства	2500	50000	3/12	61 – 1(4) 53 – 2(8) 47 – 3(12)	3

Наименование и код ВРИ	Описание ВРИ	Предельные размеры земельных участков		Предельное количество этажей/Предельная высота (эт./м)	Max % застройки в зависимости от этажности (высоты) объекта капитального строительства	Min отступы от границ земельного участка (м)
		min (кв.м)	max (кв.м)			
	для получения ценных с научной точки зрения образцов растительного и животного мира					
Земельные участки (территории) общего пользования 12.0	Размещение объектов улично-дорожной сети, автомобильных дорог и пешеходных тротуаров в границах населенных пунктов, пешеходных переходов, набережных, береговых полос водных объектов общего пользования, скверов, бульваров, площадей, проездов, малых архитектурных форм благоустройства	не устанавливается		-/10	75 для дорог и тротуаров	3

Вспомогательные виды разрешенного использования

Предельные (минимальные и (или) максимальные) размеры земельных участков и предельные параметры разрешенного строительства, реконструкции объектов капитального строительства применительно к вспомогательным видам разрешенного использования устанавливаются идентичными с соответствующими предельными (минимальными и (или) максимальными) размерами земельных участков и предельных параметров разрешенного строительства, реконструкции объектов капитального строительства, установленных для основных видов разрешенного использования и условно разрешенных видов использования, дополнительно к которым и совместно с которыми установлены вспомогательные виды разрешенного использования.

- Объекты гаражного назначения - 2.7.1
- Стационарное медицинское обслуживание - 3.4.2
- Обслуживание автотранспорта - 4.9

- Коммунальное обслуживание - 3.1
- Амбулаторно-поликлиническое обслуживание - 3.4.1

Условно разрешенные виды использования

Наименование и код ВРИ	Описание ВРИ	Предельные размеры земельных участков		Предельное количество этажей/Предельная высота (эт./м)	Max % застройки в зависимости от этажности (высоты) объекта капитального строительства	Min отступы от границ земельного участка (м)
		min (кв.м)	max (кв.м)			
Религиозное использование 3.7	Размещение объектов капитального строительства, предназначенных для отправления религиозных обрядов (церкви, соборы, храмы, часовни, монастыри, мечети, молельные дома); размещение объектов капитального строительства, предназначенных для постоянного местонахождения духовных лиц, паломников и послушников в связи с осуществлением ими религиозной службы, а также для осуществления благотворительной и религиозной образовательной деятельности (монастыри, скиты, воскресные школы, семинарии, духовные училища)	1500	50000	3/12 Для объектов капитального строительства, предназначенных для отправления религиозных обрядов (церкви, соборы, храмы, часовни, монастыри, мечети, молельные	50 Для объектов капитального строительства, предназначенных для отправления религиозных обрядов (церкви, соборы, храмы, часовни, монастыри, мечети, молельные дома) - не устанавливается	3

Наименование и код ВРИ	Описание ВРИ	Предельные размеры земельных участков		Предельное количество этажей/Предельная высота (эт./м)	Max % застройки в зависимости от этажности (высоты) объекта капитального строительства	Min отступы от границ земельного участка (м)
		min (кв.м)	max (кв.м)			
				дома) - не устанавливается		
Амбулаторно-поликлиническое обслуживание 3.4.1	Размещение объектов капитального строительства, предназначенных для оказания гражданам амбулаторно-поликлинической медицинской помощи (поликлиники, фельдшерские пункты, пункты здравоохранения, центры матери и ребенка, диагностические центры, молочные кухни, станции донорства крови, клинические лаборатории)	0,1 га на 100 посещений в смену, но не менее 0,5 га на один объект. Подстанции скорой помощи - 0,2 - 0,4 га на один объект; для размещения транспорта предусматривается отапливаемая стоянка из расчета 36 кв. м на одно машиноместо.		3/12	60	3
Стационарное медицинское обслуживание 3.4.2	Размещение объектов капитального строительства, предназначенных для оказания гражданам медицинской помощи в стационарах (больницы, родильные дома, научно-медицинские учреждения и прочие объекты, обеспечивающие оказание услуги по лечению в стационаре); размещение	15000	600000	3/12	36 – 1(4) 26 – 2(8) 20 – 3(12)	3

Наименование и код ВРИ	Описание ВРИ	Предельные размеры земельных участков		Предельное количество этажей/Предельная высота (эт./м)	Max % застройки в зависимости от этажности (высоты) объекта капитального строительства	Min отступы от границ земельного участка (м)
		min (кв.м)	max (кв.м)			
	станций скорой помощи					
Магазины 4.4	Размещение объектов капитального строительства, предназначенных для продажи товаров, торговая площадь которых составляет до 5000 кв. м	1000	10000	3/12	49 – 1(4) 38 – 2(8) 31 – 3(12)	3

С-2 - ОБЩЕСТВЕННЫЕ ЦЕНТРЫ

Основные виды разрешенного использования

Наименование и код ВРИ	Описание ВРИ	Предельные размеры земельных участков		Предельное количество этажей/Предельная высота (эт./м)	Max % застройки в зависимости от этажности (высоты) объекта капитального строительства	Min отступы от границ земельного участка (м)
		min (кв.м)	max (кв.м)			
Культурное развитие 3.6	Размещение объектов капитального строительства, предназначенных для размещения в них музеев, выставочных залов, художественных галерей, домов культуры, библиотек,	1000	1000000	3/50	50 – 1(50) 40 – 2(50) 33 – 3(50)	3

Наименование и код ВРИ	Описание ВРИ	Предельные размеры земельных участков		Предельное количество этажей/Предельная высота (эт./м)	Мах % застройки в зависимости от этажности (высоты) объекта капитального строительства	Min отступы от границ земельного участка (м)
		min (кв.м)	max (кв.м)			
	кинотеатров и кинозалов, театров, филармоний, планетариев; устройство площадок для празднеств и гуляний; размещение зданий и сооружений для размещения цирков, зверинцев, зоопарков, океанариумов					
Спорт 5.1	Размещение объектов капитального строительства в качестве спортивных клубов, спортивных залов, бассейнов, устройство площадок для занятия спортом и физкультурой (беговые дорожки, спортивные сооружения, теннисные корты, поля для спортивной игры, автодромы, мотодромы, трамплины, трассы и спортивные стрельбища), в том числе водным (причалы и сооружения, необходимые для водных видов спорта и хранения соответствующего инвентаря); размещение спортивных баз и лагерей	5000	1000000	3/30	75 – 1(30) 43 – 2(30) 31 – 3(30) Для плоскостных сооружений - 75	3
Земельные участки (территории) общего пользования 12.0	Размещение объектов улично-дорожной сети, автомобильных дорог и пешеходных тротуаров в границах населенных пунктов, пешеходных переходов, набережных, береговых полос водных объектов общего	не устанавливается		-/10	75 для дорог и тротуаров	3

Наименование и код ВРИ	Описание ВРИ	Предельные размеры земельных участков		Предельное количество этажей/Предельная высота (эт./м)	Мах % застройки в зависимости от этажности (высоты) объекта капитального строительства	Min отступы от границ земельного участка (м)
		min (кв.м)	max (кв.м)			
	пользования, скверов, бульваров, площадей, проездов, малых архитектурных форм благоустройства					

Вспомогательные виды разрешенного использования

Предельные (минимальные и (или) максимальные) размеры земельных участков и предельные параметры разрешенного строительства, реконструкции объектов капитального строительства применительно к вспомогательным видам разрешенного использования устанавливаются идентичными с соответствующими предельными (минимальными и (или) максимальными) размерами земельных участков и предельных параметров разрешенного строительства, реконструкции объектов капитального строительства, установленных для основных видов разрешенного использования и условно разрешенных видов использования, дополнительно к которым и совместно с которыми установлены вспомогательные виды разрешенного использования.

- Объекты гаражного назначения - 2.7.1
- Обслуживание автотранспорта - 4.9
- Коммунальное обслуживание - 3.1

Условно разрешенные виды использования

Наименование и код ВРИ	Описание ВРИ	Предельные размеры земельных участков		Предельное количество этажей/Предельная высота (эт./м)	Max % застройки в зависимости от этажности (высоты) объекта капитального строительства	Min отступы от границ земельного участка (м)
		min (кв.м)	max (кв.м)			
Социальное обслуживание 3.2	Размещение объектов капитального строительства, предназначенных для оказания гражданам социальной помощи (службы занятости населения, дома престарелых, дома ребенка, детские дома, пункты питания малоимущих граждан, пункты ночлега для бездомных граждан, службы психологической и бесплатной юридической помощи, социальные, пенсионные и иные службы, в которых осуществляется прием граждан по вопросам оказания социальной помощи и назначения социальных или пенсионных выплат); размещение объектов капитального строительства для размещения отделений почты и телеграфа; размещение объектов капитального строительства для размещения общественных некоммерческих организаций: благотворительных организаций, клубов по интересам	500 Для детских домов, домов ребенка - не менее 150 кв. м на одного воспитанника	200000	3/12, для дома ребенка - 2/8, для дома престарелых - 5/20	60, для детских домов - 40	3

Наименование и код ВРИ	Описание ВРИ	Предельные размеры земельных участков		Предельное количество этажей/Предельная высота (эт./м)	Max % застройки в зависимости от этажности (высоты) объекта капитального строительства	Min отступы от границ земельного участка (м)
		min (кв.м)	max (кв.м)			
Бытовое обслуживание 3.3	Размещение объектов капитального строительства, предназначенных для оказания населению или организациям бытовых услуг (мастерские мелкого ремонта, ателье, бани, парикмахерские, прачечные, химчистки, похоронные бюро)	1000	2500	3/12	59 – 1(4) 51 – 2(8) 45 – 3(12)	3
Стационарное медицинское обслуживание 3.4.2	Размещение объектов капитального строительства, предназначенных для оказания гражданам медицинской помощи в стационарах (больницы, родильные дома, научно-медицинские учреждения и прочие объекты, обеспечивающие оказание услуги по лечению в стационаре); размещение станций скорой помощи	15000	600000	3/12	36 – 1(4) 26 – 2(8) 20 – 3(12)	3
Амбулаторно-поликлиническое обслуживание 3.4.1	Размещение объектов капитального строительства, предназначенных для оказания гражданам амбулаторно-поликлинической медицинской помощи (поликлиники, фельдшерские пункты, пункты здравоохранения, центры матери и ребенка, диагностические центры, молочные кухни, станции донорства крови,	0,1 га на 100 посещений в смену, но не менее 0,5 га на один объект. Подстанции скорой помощи - 0,2 - 0,4 га на один объект; для размещения транспорта предусматривается		4/16	60	3

Наименование и код ВРИ	Описание ВРИ	Предельные размеры земельных участков		Предельное количество этажей/Предельная высота (эт./м)	Мах % застройки в зависимости от этажности (высоты) объекта капитального строительства	Min отступы от границ земельного участка (м)
		min (кв.м)	max (кв.м)			
	клинические лаборатории)	отапливаемая стоянка из расчета 36 кв. м на одно машиноместо.				

С-3 - СПОРТИВНО-ОЗДОРОВИТЕЛЬНЫЕ ОБЪЕКТЫ

Зона объектов спорта (сохраняемых и планируемых) установлена для размещения и эксплуатации объектов капитального строительства (их частей) в области физической культуры и массового спорта с земельным участком не менее 0,5 га, а также объектов обслуживающей и вспомогательной инфраструктуры.

Основные виды разрешенного использования

Наименование и код ВРИ	Описание ВРИ	Предельные размеры земельных участков		Предельное количество этажей/Предельная высота (эт./м)	Мах % застройки в зависимости от этажности (высоты) объекта капитального строительства	Min отступы от границ земельного участка (м)
		min (кв.м)	max (кв.м)			
Амбулаторно-поликлиническое обслуживание	Размещение объектов капитального строительства, предназначенных для оказания гражданам амбулаторно-поликлинической медицинской помощи (поликлиники, фельдшерские	0,1 га на 100 посещений в смену, но не менее 0,5 га на один объект. Подстанции скорой помощи - 0,2 -		4/16	60	3

Наименование и код ВРИ	Описание ВРИ	Предельные размеры земельных участков		Предельное количество этажей/Предельная высота (эт./м)	Мах % застройки в зависимости от этажности (высоты) объекта капитального строительства	Min отступы от границ земельного участка (м)
		min (кв.м)	max (кв.м)			
ие 3.4.1	пункты, пункты здравоохранения, центры матери и ребенка, диагностические центры, молочные кухни, станции донорства крови, клинические лаборатории)	0,4 га на один объект; для размещения транспорта предусматривается отапливаемая стоянка из расчета 36 кв. м на одно машиноместо.				
Стационарное медицинское обслуживание 3.4.2	Размещение объектов капитального строительства, предназначенных для оказания гражданам медицинской помощи в стационарах (больницы, родильные дома, научно-медицинские учреждения и прочие объекты, обеспечивающие оказание услуги по лечению в стационаре); размещение станций скорой помощи	15000	600000	3/12	36 – 1(4) 26 – 2(8) 20 – 3(12)	3
Спорт 5.1	Размещение объектов капитального строительства в качестве спортивных клубов, спортивных залов, бассейнов, устройство площадок для занятия спортом и физкультурой (беговые дорожки, спортивные сооружения, теннисные корты, поля для спортивной игры, автодромы, мотодромы, трамплины, трассы и спортивные стрельбища), в том числе водным (причалы и сооружения,	5000	1000000	3/30	75 – 1(30) 43 – 2(30) 31 – 3(30) Для плоскостных сооружений - 75	3

Наименование и код ВРИ	Описание ВРИ	Предельные размеры земельных участков		Предельное количество этажей/Предельная высота (эт./м)	Мах % застройки в зависимости от этажности (высоты) объекта капитального строительства	Min отступы от границ земельного участка (м)
		min (кв.м)	max (кв.м)			
	необходимые для водных видов спорта и хранения соответствующего инвентаря); размещение спортивных баз и лагерей					
Общественное управление 3.8	Размещение объектов капитального строительства предназначенных для размещения органов государственной власти, органов местного самоуправления, судов, а также организаций, непосредственно обеспечивающих их деятельность; размещение объектов капитального строительства, предназначенных для размещения органов управления политических партий, профессиональных и отраслевых союзов, творческих союзов и иных общественных объединений граждан по отраслевому или политическому признаку; размещение объектов капитального строительства для дипломатических представительств иностранных государств и консульских учреждений в Российской Федерации	1000	10000	3/12	53 – 1(4) 42 – 2(4) 34 – 3(12)	3

Наименование и код ВРИ	Описание ВРИ	Предельные размеры земельных участков		Предельное количество этажей/Предельная высота (эт./м)	Мах % застройки в зависимости от этажности (высоты) объекта капитального строительства	Min отступы от границ земельного участка (м)
		min (кв.м)	max (кв.м)			
Деловое управление 4.1	Размещение объектов капитального строительства с целью: размещения объектов управленческой деятельности, не связанной с государственным или муниципальным управлением и оказанием услуг, а также с целью обеспечения совершения сделок, не требующих передачи товара в момент их совершения между организациями, в том числе биржевая деятельность (за исключением банковской и страховой деятельности)	5000	30000	3/12	53 – 1(4) 42 – 2(8) 34 – 3(12)	3
Земельные участки (территории) общего пользования 12.0	Размещение объектов улично-дорожной сети, автомобильных дорог и пешеходных тротуаров в границах населенных пунктов, пешеходных переходов, набережных, береговых полос водных объектов общего пользования, скверов, бульваров, площадей, проездов, малых архитектурных форм благоустройства	не устанавливается		-/10	75 для дорог и тротуаров	3

Вспомогательные виды разрешенного использования

Предельные (минимальные и (или) максимальные) размеры земельных участков и предельные параметры разрешенного строительства, реконструкции объектов капитального строительства применительно к вспомогательным видам разрешенного использования устанавливаются идентичными с соответствующими предельными (минимальными и (или) максимальными) размерами земельных участков и предельных параметров разрешенного строительства, реконструкции объектов капитального строительства, установленных для основных видов разрешенного использования и условно разрешенных видов использования, дополнительно к которым и совместно с которыми установлены вспомогательные виды разрешенного использования.

- Объекты гаражного назначения - 2.7.1
- Обслуживание автотранспорта - 4.9
- Амбулаторно-поликлиническое обслуживание - 3.4.1
- Стационарное медицинское обслуживание - 3.4.2
- Социальное обслуживание - 3.2
- Деловое управление - 4.1

Условно разрешенные виды использования

Наименование и код ВРИ	Описание ВРИ	Предельные размеры земельных участков		Предельное количество этажей/Предельная высота (эт./м)	Мах % застройки в зависимости от этажности (высоты) объекта капитального строительства	Min отступы от границ земельного участка (м)
		min (кв.м)	max (кв.м)			
Коммунальное обслуживание 3.1	Размещение объектов капитального строительства в целях обеспечения физических и юридических лиц коммунальными услугами, в частности: поставки воды, тепла, электричества, газа, предоставления услуг связи, отвода канализационных	500	100000	3/12	75	3

Наименование и код ВРИ	Описание ВРИ	Предельные размеры земельных участков		Предельное количество этажей/Предельная высота (эт./м)	Мах % застройки в зависимости от этажности (высоты) объекта капитального строительства	Min отступы от границ земельного участка (м)
		min (кв.м)	max (кв.м)			
	стоков, очистки и уборки объектов недвижимости (котельных, водозаборов, очистных сооружений, насосных станций, водопроводов, линий электропередач, трансформаторных подстанций, газопроводов, линий связи, телефонных станций, канализаций, стоянок, гаражей и мастерских для обслуживания уборочной и аварийной техники, а также зданий или помещений, предназначенных для приема физических и юридических лиц в связи с предоставлением им коммунальных услуг)					
Общественное питание 4.6	Размещение объектов капитального строительства в целях устройства мест общественного питания (рестораны, кафе, столовые, закусочные, бары)	500	1000	2/10	49 – 1(4) 38 – 2(8)	3
Социальное обслуживание 3.2	Размещение объектов капитального строительства, предназначенных для оказания гражданам социальной помощи (службы занятости населения, дома престарелых, дома ребенка, детские дома, пункты питания)	500 Для детских домов, домов ребенка -	200000	3/12, для дома ребенка - 2/8, для дома престарелых - 5/20	60, для детских домов - 40	3

Наименование и код ВРИ	Описание ВРИ	Предельные размеры земельных участков		Предельное количество этажей/Предельная высота (эт./м)	Мах % застройки в зависимости от этажности (высоты) объекта капитального строительства	Min отступы от границ земельного участка (м)
		min (кв.м)	max (кв.м)			
	малоимущих граждан, пункты ночлега для бездомных граждан, службы психологической и бесплатной юридической помощи, социальные, пенсионные и иные службы, в которых осуществляется прием граждан по вопросам оказания социальной помощи и назначения социальных или пенсионных выплат); размещение объектов капитального строительства для размещения отделений почты и телеграфа; размещение объектов капитального строительства для размещения общественных некоммерческих организаций: благотворительных организаций, клубов по интересам	не менее 150 кв. м на одного воспитанника				
Бытовое обслуживание 3.3	Размещение объектов капитального строительства, предназначенных для оказания населению или организациям бытовых услуг (мастерские мелкого ремонта, ателье, бани, парикмахерские, прачечные, химчистки, похоронные бюро)	1000	2500	3/12	59 – 1(4) 51 – 2(8) 45 – 3(12)	3

Наименование и код ВРИ	Описание ВРИ	Предельные размеры земельных участков		Предельное количество этажей/Предельная высота (эт./м)	Мах % застройки в зависимости от этажности (высоты) объекта капитального строительства	Min отступы от границ земельного участка (м)
		min (кв.м)	max (кв.м)			
Культурное развитие 3.6	Размещение объектов капитального строительства, предназначенных для размещения в них музеев, выставочных залов, художественных галерей, домов культуры, библиотек, кинотеатров и кинозалов, театров, филармоний, планетариев; устройство площадок для празднеств и гуляний; размещение зданий и сооружений для размещения цирков, зверинцев, зоопарков, океанариумов	1000	1000000	3/50	50 – 1(50) 40 – 2(50) 33 – 3(50)	3
Гостиничное обслуживание 4.7	Размещение гостиниц, а также иных зданий, используемых с целью извлечения предпринимательской выгоды из предоставления жилого помещения для временного проживания в них	5000	100000	3/12	59 – 1(4) 51 – 2(8) 45 – 3(12)	3

С-4 - ОБЪЕКТЫ ЗДРАВООХРАНЕНИЯ

Зона объектов здравоохранения (сохраняемых и планируемых) установлена для обеспечения правовых условий использования земельных участков и расположенных (или вновь возводимых) на них объектов капитального строительства: учреждений здравоохранения с земельным участком не менее 0,4 га, а также объектов обслуживающей и вспомогательной инфраструктуры.

Основные виды разрешенного использования

Наименование и код ВРИ	Описание ВРИ	Предельные размеры земельных участков		Предельное количество этажей/Предельная высота (эт./м)	Max % застройки в зависимости от этажности (высоты) объекта капитального строительства	Min отступы от границ земельного участка (м)
		min (кв.м)	max (кв.м)			
Амбулаторно-поликлиническое обслуживание 3.4.1	Размещение объектов капитального строительства, предназначенных для оказания гражданам амбулаторно-поликлинической медицинской помощи (поликлиники, фельдшерские пункты, пункты здравоохранения, центры матери и ребенка, диагностические центры, молочные кухни, станции донорства крови, клинические лаборатории)	0,1 га на 100 посещений в смену, но не менее 0,5 га на один объект. Подстанции скорой помощи - 0,2 - 0,4 га на один объект; для размещения транспорта предусматривается отапливаемая стоянка из расчета 36 кв. м на одно машиноместо.		4/16	60	3
Стационарное медицинское обслуживание 3.4.2	Размещение объектов капитального строительства, предназначенных для оказания гражданам медицинской помощи в стационарах (больницы, родильные дома, научно-медицинские учреждения и прочие объекты, обеспечивающие оказание услуги по лечению в стационаре); размещение станций скорой помощи	15000	600000	3/12	36 – 1(4) 26 – 2(8) 20 – 3(12)	3

Наименование и код ВРИ	Описание ВРИ	Предельные размеры земельных участков		Предельное количество этажей/Предельная высота (эт./м)	Max % застройки в зависимости от этажности (высоты) объекта капитального строительства	Min отступы от границ земельного участка (м)
		min (кв.м)	max (кв.м)			
Деловое управление 4.1	Размещение объектов капитального строительства с целью: размещения объектов управленческой деятельности, не связанной с государственным или муниципальным управлением и оказанием услуг, а также с целью обеспечения совершения сделок, не требующих передачи товара в момент их совершения между организациями, в том числе биржевая деятельность (за исключением банковской и страховой деятельности)	5000	30000	3/12	53 – 1(4) 42 – 2(8) 34 – 3(12)	3
Земельные участки (территории) общего пользования 12.0	Размещение объектов улично-дорожной сети, автомобильных дорог и пешеходных тротуаров в границах населенных пунктов, пешеходных переходов, набережных, береговых полос водных объектов общего пользования, скверов, бульваров, площадей, проездов, малых архитектурных форм благоустройства	не устанавливается		-/10	75 для дорог и тротуаров	3

Вспомогательные виды разрешенного использования

Предельные (минимальные и (или) максимальные) размеры земельных участков и предельные параметры разрешенного строительства, реконструкции объектов капитального строительства применительно к вспомогательным видам разрешенного использования устанавливаются идентичными с соответствующими предельными (минимальными и (или) максимальными) размерами земельных участков и предельных параметров разрешенного строительства, реконструкции объектов капитального строительства, установленных для основных видов разрешенного использования и условно разрешенных видов использования, дополнительно к которым и совместно с которыми установлены вспомогательные виды разрешенного использования.

- Объекты гаражного назначения - 2.7.1
- Обслуживание автотранспорта - 4.9

Условно разрешенные виды использования

Наименование и код ВРИ	Описание ВРИ	Предельные размеры земельных участков		Предельное количество этажей/Предельная высота (эт./м)	Max % застройки в зависимости от этажности (высоты) объекта капитального строительства	Min отступы от границ земельного участка (м)
		min (кв.м)	max (кв.м)			
Социальное обслуживание 3.2	Размещение объектов капитального строительства, предназначенных для оказания гражданам социальной помощи (службы занятости населения, дома престарелых, дома ребенка, детские дома, пункты питания малоимущих граждан, пункты ночлега для бездомных граждан, службы психологической и бесплатной юридической помощи, социальные, пенсионные и иные службы, в которых	500 Для детских домов, домов ребенка - не менее 150 кв. м на одного воспитанника	200000	3/12, для дома ребенка - 2/8, для дома престарелых - 5/20	60, для детских домов - 40	3

Наименование и код ВРИ	Описание ВРИ	Предельные размеры земельных участков		Предельное количество этажей/Предельная высота (эт./м)	Max % застройки в зависимости от этажности (высоты) объекта капитального строительства	Min отступы от границ земельного участка (м)
		min (кв.м)	max (кв.м)			
	осуществляется прием граждан по вопросам оказания социальной помощи и назначения социальных или пенсионных выплат); размещение объектов капитального строительства для размещения отделений почты и телеграфа; размещение объектов капитального строительства для размещения общественных некоммерческих организаций: благотворительных организаций, клубов по интересам					
Бытовое обслуживание 3.3	Размещение объектов капитального строительства, предназначенных для оказания населению или организациям бытовых услуг (мастерские мелкого ремонта, ателье, бани, парикмахерские, прачечные, химчистки, похоронные бюро)	1000	2500	3/12	59 – 1(4) 51 – 2(8) 45 – 3(12)	3
Коммунальное обслуживание 3.1	Размещение объектов капитального строительства в целях обеспечения физических и юридических лиц коммунальными услугами, в частности: поставки воды, тепла, электричества, газа, предоставления	500	100000	3/12	75	3

Наименование и код ВРИ	Описание ВРИ	Предельные размеры земельных участков		Предельное количество этажей/Предельная высота (эт./м)	Max % застройки в зависимости от этажности (высоты) объекта капитального строительства	Min отступы от границ земельного участка (м)
		min (кв.м)	max (кв.м)			
	услуг связи, отвода канализационных стоков, очистки и уборки объектов недвижимости (котельных, водозаборов, очистных сооружений, насосных станций, водопроводов, линий электропередач, трансформаторных подстанций, газопроводов, линий связи, телефонных станций, канализаций, стоянок, гаражей и мастерских для обслуживания уборочной и аварийной техники, а также зданий или помещений, предназначенных для приема физических и юридических лиц в связи с предоставлением им коммунальных услуг)					
Культурное развитие 3.6	Размещение объектов капитального строительства, предназначенных для размещения в них музеев, выставочных залов, художественных галерей, домов культуры, библиотек, кинотеатров и кинозалов, театров, филармоний, планетариев; устройство площадок для празднеств и гуляний; размещение зданий и сооружений для	1000	1000000	3/50	50 – 1(50) 40 – 2(50) 33 – 3(50)	3

Наименование и код ВРИ	Описание ВРИ	Предельные размеры земельных участков		Предельное количество этажей/Предельная высота (эт./м)	Max % застройки в зависимости от этажности (высоты) объекта капитального строительства	Min отступы от границ земельного участка (м)
		min (кв.м)	max (кв.м)			
	размещения цирков, зверинцев, зоопарков, океанариумов					
Религиозное использование 3.7	Размещение объектов капитального строительства, предназначенных для отправления религиозных обрядов (церкви, соборы, храмы, часовни, монастыри, мечети, молельные дома); размещение объектов капитального строительства, предназначенных для постоянного местонахождения духовных лиц, паломников и послушников в связи с осуществлением ими религиозной службы, а также для осуществления благотворительной и религиозной образовательной деятельности (монастыри, скиты, воскресные школы, семинарии, духовные училища)	1500	50000	3/12 Для объектов капитального строительства, предназначенных для отправления религиозных обрядов (церкви, соборы, храмы, часовни, монастыри, мечети, молельные дома) - не	50 Для объектов капитального строительства, предназначенных для отправления религиозных обрядов (церкви, соборы, храмы, часовни, монастыри, мечети, молельные дома) - не устанавливается	3

Наименование и код ВРИ	Описание ВРИ	Предельные размеры земельных участков		Предельное количество этажей/Предельная высота (эт./м)	Мах % застройки в зависимости от этажности (высоты) объекта капитального строительства	Min отступы от границ земельного участка (м)
		min (кв.м)	max (кв.м)			
				устанавливается		
Магазины 4.4	Размещение объектов капитального строительства, предназначенных для продажи товаров, торговая площадь которых составляет до 5000 кв. м	1000	10000	3/12	49 – 1(4) 38 – 2(8) 31 – 3(12)	3

С-5 ИННОВАЦИОННО-ДЕЛОВАЯ ЗОНА

Зона объектов капитального строительства инновационно-делового назначения предполагает размещение общественно-деловых комплексов, предприятий оптовой и розничной торговли, научно-производственных предприятий, складских объектов с санитарно-защитными зонами 100 м, объектов транспортного обслуживания, а также сопутствующих объектов общественного назначения.

Основные виды разрешенного использования

Наименование и код ВРИ	Описание ВРИ	Предельные размеры земельных участков	Предельное количество	Мах % застройки в зависимости от	Min отступы от границ земельного участка (м)
------------------------	--------------	---------------------------------------	-----------------------	----------------------------------	--

		min (кв.м)	max (кв.м)	этажей/Предельная высота (эт./м)	этажности (высоты) объекта капитального строительства	
Коммунальное обслуживание 3.1	Размещение объектов капитального строительства в целях обеспечения физических и юридических лиц коммунальными услугами, в частности: поставки воды, тепла, электричества, газа, предоставления услуг связи, отвода канализационных стоков, очистки и уборки объектов недвижимости (котельных, водозаборов, очистных сооружений, насосных станций, водопроводов, линий электропередач, трансформаторных подстанций, газопроводов, линий связи, телефонных станций, канализаций, стоянок, гаражей и мастерских для обслуживания уборочной и аварийной техники, а также зданий или помещений, предназначенных для приема физических и юридических лиц в связи с предоставлением им коммунальных услуг)	500	100000	3/12	75	3
Бытовое обслуживание 3.3	Размещение объектов капитального строительства, предназначенных для оказания населению или организациям бытовых услуг (мастерские мелкого ремонта, ателье, бани, парикмахерские, прачечные,	1000	2500	3/12	59 – 1(4) 51 – 2(8) 45 – 3(12)	3

Наименование и код ВРИ	Описание ВРИ	Предельные размеры земельных участков		Предельное количество этажей/Предельная высота (эт./м)	Max % застройки в зависимости от этажности (высоты) объекта капитального строительства	Min отступы от границ земельного участка (м)
		min (кв.м)	max (кв.м)			
	химчистки, похоронные бюро)					
Склады 6.9	Размещение сооружений, имеющих назначение по временному хранению, распределению и перевалке грузов (за исключением хранения стратегических запасов), не являющихся частями производственных комплексов, на которых был создан груз: промышленные базы, склады, погрузочные терминалы и доки, нефтехранилища и нефтеналивные станции, газовые хранилища и обслуживающие их газоконденсатные и газоперекачивающие станции, элеваторы и продовольственные склады, за исключением железнодорожных перевалочных складов	2500	50000	-/60	60	3

Наименование и код ВРИ	Описание ВРИ	Предельные размеры земельных участков		Предельное количество этажей/Предельная высота (эт./м)	Max % застройки в зависимости от этажности (высоты) объекта капитального строительства	Min отступы от границ земельного участка (м)
		min (кв.м)	max (кв.м)			
Деловое управление 4.1	Размещение объектов капитального строительства с целью: размещения объектов управленческой деятельности, не связанной с государственным или муниципальным управлением и оказанием услуг, а также с целью обеспечения совершения сделок, не требующих передачи товара в момент их совершения между организациями, в том числе биржевая деятельность (за исключением банковской и страховой деятельности)	5000	30000	3/12	53 – 1(4) 42 – 2(8) 34 – 3(12)	3
Объекты торговли (торговые центры, торгово-развлекательные центры (комплексы) 4.2	Размещение объектов капитального строительства, общей площадью свыше 5000 кв. м с целью размещения одной или нескольких организаций, осуществляющих продажу товаров, и (или) оказание услуг в соответствии с содержанием видов разрешенного использования с кодами 4.5 - 4.9; размещение гаражей и (или) стоянок для автомобилей сотрудников и посетителей торгового центра	5000	30000	3/12	50	3

Наименование и код ВРИ	Описание ВРИ	Предельные размеры земельных участков		Предельное количество этажей/Предельная высота (эт./м)	Max % застройки в зависимости от этажности (высоты) объекта капитального строительства	Min отступы от границ земельного участка (м)
		min (кв.м)	max (кв.м)			
Банковская и страховая деятельность 4.5	Размещение объектов капитального строительства, предназначенных для размещения организаций, оказывающих банковские и страховые	1500	5000	3/12	53 – 1(4) 42 – 2(8) 34 – 3(12)	3
Общественное питание 4.6	Размещение объектов капитального строительства в целях устройства мест общественного питания (рестораны, кафе, столовые, закусочные, бары)	500	1000	2/8	49 – 1(4) 38 – 2(8)	3
Гостиничное обслуживание 4.7	Размещение гостиниц, а также иных зданий, используемых с целью извлечения предпринимательской выгоды из предоставления жилого помещения для временного проживания в них	5000	100000	3/12	59 – 1(4) 51 – 2(8) 45 – 3(12)	3
Развлечения 4.8	Размещение объектов капитального строительства, предназначенных для размещения: дискотек и танцевальных площадок, ночных клубов, аквапарков, боулинга, аттракционов, ипподромов, игровых автоматов (кроме игрового оборудования, используемого для проведения азартных игр) и игровых площадок; в игорных зонах также допускается размещение игорных заведений, залов игровых автоматов,	5000	100000	3/12	53 – 1(4) 42 – 2(8) 34 – 3(12)	3

Наименование и код ВРИ	Описание ВРИ	Предельные размеры земельных участков		Предельное количество этажей/Предельная высота (эт./м)	Max % застройки в зависимости от этажности (высоты) объекта капитального строительства	Min отступы от границ земельного участка (м)
		min (кв.м)	max (кв.м)			
	используемых для проведения азартных игр, и игровых столов, а также размещение гостиниц и заведений общественного питания для посетителей игорных зон					
Обслуживание автотранспорта 4.9	Размещение постоянных или временных гаражей с несколькими стояночными местами, стоянок (парковок), гаражей, в том числе многоярусных, не указанных в коде 2.7.1	5000	20000	3/12	75 – 1(4) 74 – 2(8) 72 – 3(12)	3
Культурное развитие 3.6	Размещение объектов капитального строительства, предназначенных для размещения в них музеев, выставочных залов, художественных галерей, домов культуры, библиотек, кинотеатров и кинозалов, театров, филармоний, планетариев; устройство площадок для празднеств и гуляний; размещение зданий и сооружений для размещения цирков, зверинцев, зоопарков, океанариумов	1000	1000000	3/50	50 – 1(50) 40 – 2(50) 33 – 3(50)	3

Наименование и код ВРИ	Описание ВРИ	Предельные размеры земельных участков		Предельное количество этажей/Предельная высота (эт./м)	Мах % застройки в зависимости от этажности (высоты) объекта капитального строительства	Min отступы от границ земельного участка (м)
		min (кв.м)	max (кв.м)			
Общественное управление 3.8	Размещение объектов капитального строительства предназначенных для размещения органов государственной власти, органов местного самоуправления, судов, а также организаций, непосредственно обеспечивающих их деятельность; размещение объектов капитального строительства, предназначенных для размещения органов управления политических партий, профессиональных и отраслевых союзов, творческих союзов и иных общественных объединений граждан по отраслевому или политическому признаку; размещение объектов капитального строительства для дипломатических представительств иностранных государств и консульских учреждений в Российской Федерации	1000	10000	3/12	53 – 1(4) 42 – 2(4) 34 – 3(12)	3
Гостиничное обслуживание 4.7	Размещение гостиниц, а также иных зданий, используемых с целью извлечения предпринимательской выгоды из предоставления жилого	5000	100000	3/12	59 – 1(4) 51 – 2(8) 45 – 3(12)	3

Наименование и код ВРИ	Описание ВРИ	Предельные размеры земельных участков		Предельное количество этажей/Предельная высота (эт./м)	Max % застройки в зависимости от этажности (высоты) объекта капитального строительства	Min отступы от границ земельного участка (м)
		min (кв.м)	max (кв.м)			
	помещения для временного проживания в них					
Обеспечение научной деятельности и 3.9	Размещение объектов капитального строительства для проведения научных исследований и изысканий, испытаний опытных промышленных образцов, для размещения организаций, осуществляющих научные изыскания, исследования и разработки (научно-исследовательские институты, проектные институты, научные центры, опытно-конструкторские центры, государственные академии наук, в том числе отраслевые), проведения научной и селекционной работы, ведения сельского и лесного хозяйства для получения ценных с научной точки зрения образцов растительного и животного мира	2500	50000	3/12	61 – 1(4) 53 – 2(8) 47 – 3(12)	3

Наименование и код ВРИ	Описание ВРИ	Предельные размеры земельных участков		Предельное количество этажей/Предельная высота (эт./м)	Max % застройки в зависимости от этажности (высоты) объекта капитального строительства	Min отступы от границ земельного участка (м)
		min (кв.м)	max (кв.м)			
Земельные участки (территории) общего пользования 12.0	Размещение объектов улично-дорожной сети, автомобильных дорог и пешеходных тротуаров в границах населенных пунктов, пешеходных переходов, набережных, береговых полос водных объектов общего пользования, скверов, бульваров, площадей, проездов, малых архитектурных форм благоустройства	не устанавливается		-/10	75 для дорог и тротуаров	3

Вспомогательные виды разрешенного использования

Предельные (минимальные и (или) максимальные) размеры земельных участков и предельные параметры разрешенного строительства, реконструкции объектов капитального строительства применительно к вспомогательным видам разрешенного использования устанавливаются идентичными с соответствующими предельными (минимальными и (или) максимальными) размерами земельных участков и предельных параметров разрешенного строительства, реконструкции объектов капитального строительства, установленных для основных видов разрешенного использования и условно разрешенных видов использования, дополнительно к которым и совместно с которыми установлены вспомогательные виды разрешенного использования.

- Объекты гаражного назначения - 2.7.1
- Обслуживание автотранспорта - 4.9
- Общественное питание - 4.6
- Социальное обслуживание - 3.2
- Коммунальное обслуживание - 3.1
- Бытовое обслуживание - 3.3
- Общественное управление - 3.8
- Деловое управление - 4.1

Условно разрешенные виды использования

Наименование и код ВРИ	Описание ВРИ	Предельные размеры земельных участков		Предельное количество этажей/Предельная высота (эт./м)	Max % застройки в зависимости от этажности (высоты) объекта капитального строительства	Min отступы от границ земельного участка (м)
		min (кв.м)	max (кв.м)			
Амбулаторно-поликлиническое обслуживание 3.4.1	Размещение объектов капитального строительства, предназначенных для оказания гражданам амбулаторно-поликлинической медицинской помощи (поликлиники, фельдшерские пункты, пункты здравоохранения, центры матери и ребенка, диагностические центры, молочные кухни, станции донорства крови, клинические лаборатории)	0,1 га на 100 посещений в смену, но не менее 0,5 га на один объект. Подстанции скорой помощи - 0,2 - 0,4 га на один объект; для размещения транспорта предусматривается отапливаемая стоянка из расчета 36 кв. м на одно машиноместо.		4/16	60	3
Стационарное медицинское обслуживание 3.4.2	Размещение объектов капитального строительства, предназначенных для оказания гражданам медицинской помощи в стационарах (больницы, родильные дома, научно-медицинские учреждения и прочие объекты, обеспечивающие оказание услуги по лечению в стационаре); размещение станций скорой помощи	15000	600000	3/12	36 – 1(4) 26 – 2(8) 20 – 3(12)	3
Социальное	Размещение объектов капитального	500	200000	3/12, для	60, для детских	3

Наименование и код ВРИ	Описание ВРИ	Предельные размеры земельных участков		Предельное количество этажей/Предельная высота (эт./м)	Max % застройки в зависимости от этажности (высоты) объекта капитального строительства	Min отступы от границ земельного участка (м)
		min (кв.м)	max (кв.м)			
обслуживание 3.2	строительства, предназначенных для оказания гражданам социальной помощи (службы занятости населения, дома престарелых, дома ребенка, детские дома, пункты питания малоимущих граждан, пункты ночлега для бездомных граждан, службы психологической и бесплатной юридической помощи, социальные, пенсионные и иные службы, в которых осуществляется прием граждан по вопросам оказания социальной помощи и назначения социальных или пенсионных выплат); размещение объектов капитального строительства для размещения отделений почты и телеграфа; размещение объектов капитального строительства для размещения общественных некоммерческих организаций: благотворительных организаций, клубов по интересам	Для детских домов, домов ребенка - не менее 150 кв. м на одного воспитанника		дома ребенка - 2/8, для дома престарелых - 5/20	домов - 40	

Наименование и код ВРИ	Описание ВРИ	Предельные размеры земельных участков		Предельное количество этажей/Предельная высота (эт./м)	Max % застройки в зависимости от этажности (высоты) объекта капитального строительства	Min отступы от границ земельного участка (м)
		min (кв.м)	max (кв.м)			
Спорт 5.1	Размещение объектов капитального строительства в качестве спортивных клубов, спортивных залов, бассейнов, устройство площадок для занятия спортом и физкультурой (беговые дорожки, спортивные сооружения, теннисные корты, поля для спортивной игры, автодромы, мотодромы, трамплины, трассы и спортивные стрельбища), в том числе водным (причалы и сооружения, необходимые для водных видов спорта и хранения соответствующего инвентаря); размещение спортивных баз и лагерей	5000	1000000	3/30	75 – 1(30) 43 – 2(30) 31 – 3(30) Для плоскостных сооружений - 75	3
Автомобильный транспорт 7.2	Размещение автомобильных дорог и технически связанных с ними сооружений; размещение зданий и сооружений, предназначенных для обслуживания пассажиров, а также обеспечивающие работу транспортных средств, размещение объектов, предназначенных для размещения постов органов внутренних дел, ответственных за безопасность	2500, для автомобильных дорог не устанавливается	100000, для автомобильных дорог не устанавливается	-/60	40	3

Наименование и код ВРИ	Описание ВРИ	Предельные размеры земельных участков		Предельное количество этажей/Предельная высота (эт./м)	Мах % застройки в зависимости от этажности (высоты) объекта капитального строительства	Min отступы от границ земельного участка (м)
		min (кв.м)	max (кв.м)			
	дорожного движения; оборудование земельных участков для стоянок автомобильного транспорта, а также для размещения депо (устройства мест стоянок) автомобильного транспорта, осуществляющего перевозки людей по установленному маршруту					

Статья 28. Градостроительные регламенты. Природно-рекреационные зоны

Р-1 - ЗЕЛЁНЫЕ НАСАЖДЕНИЯ ОБЩЕГО ПОЛЬЗОВАНИЯ

Зоны зелёных насаждений общего пользования (сохраняемые и планируемые) устанавливаются для формирования и развития озеленённых территорий, используемых в целях кратковременного отдыха, проведения досуга населения.

Основные виды разрешенного использования

Наименование и код ВРИ	Описание ВРИ	Предельные размеры земельных участков		Предельное количество этажей/Предельная высота (эт./м)	Мах % застройки в зависимости от этажности (высоты) объекта капитального строительства	Min отступы от границ земельного участка (м)
		min (кв.м)	max (кв.м)			

Наименование и код ВРИ	Описание ВРИ	Предельные размеры земельных участков		Предельное количество этажей/Предельная высота (эт./м)	Max % застройки в зависимости от этажности (высоты) объекта капитального строительства	Min отступы от границ земельного участка (м)
		min (кв.м)	max (кв.м)			
Общее пользование водными объектами 11.1	Использование земельных участков, примыкающих к водным объектам способами, необходимыми для осуществления общего водопользования (водопользования, осуществляемого гражданами для личных нужд, а также забор (изъятие) водных ресурсов для целей питьевого и хозяйственно-бытового водоснабжения, купание, использование маломерных судов, водных мотоциклов и других технических средств, предназначенных для отдыха на водных объектах, водопой, если соответствующие запреты не установлены законодательством)	не устанавливается		0/0	0	3
Земельные участки (территории) общего пользования 12.0	Размещение объектов улично-дорожной сети, автомобильных дорог и пешеходных тротуаров в границах населенных пунктов, пешеходных переходов, набережных, береговых полос водных объектов общего пользования, скверов, бульваров, площадей, проездов, малых архитектурных форм благоустройства	не устанавливается		-/10	75 для дорог и тротуаров	3

Вспомогательные виды разрешенного использования

Предельные (минимальные и (или) максимальные) размеры земельных участков и предельные параметры разрешенного строительства, реконструкции объектов капитального строительства применительно к вспомогательным видам разрешенного использования устанавливаются идентичными с соответствующими предельными (минимальными и (или) максимальными) размерами земельных участков и предельных параметров разрешенного строительства, реконструкции объектов капитального строительства, установленных для основных видов разрешенного использования и условно разрешенных видов использования, дополнительно к которым и совместно с которыми установлены вспомогательные виды разрешенного использования.

- Объекты гаражного назначения - 2.7.1
- Обслуживание автотранспорта - 4.9
- Общественное управление - 3.8
- Деловое управление - 4.1
- Амбулаторное ветеринарное обслуживание - 3.10.1
- Стационарное медицинское обслуживание - 3.4.2

Условно разрешенные виды использования

Наименование и код ВРИ	Описание ВРИ	Предельные размеры земельных участков		Предельное количество этажей/Предельная высота (эт./м)	Max % застройки в зависимости от этажности (высоты) объекта капитального строительства	Min отступы от границ земельного участка (м)
		min (кв.м)	max (кв.м)			
Спорт 5.1	Размещение объектов капитального строительства в качестве спортивных клубов, спортивных залов, бассейнов, устройство площадок для занятия спортом и физкультурой (беговые дорожки, спортивные сооружения, теннисные корты, поля для	5000	1000000	3/30	75 – 1(30) 43 – 2(30) 31 – 3(30) Для плоскостных сооружений - 75	3

Наименование и код ВРИ	Описание ВРИ	Предельные размеры земельных участков		Предельное количество этажей/Предельная высота (эт./м)	Max % застройки в зависимости от этажности (высоты) объекта капитального строительства	Min отступы от границ земельного участка (м)
		min (кв.м)	max (кв.м)			
	спортивной игры, автодромы, мотодромы, трамплины, трассы и спортивные стрельбища), в том числе водным (причалы и сооружения, необходимые для водных видов спорта и хранения соответствующего инвентаря); размещение спортивных баз и лагерей					
Общественное питание 4.6	Размещение объектов капитального строительства в целях устройства мест общественного питания (рестораны, кафе, столовые, закусочные, бары)	500	1000	2/8	49 – 1(4) 38 – 2(8)	3
Деловое управление 4.1	Размещение объектов капитального строительства с целью: размещения объектов управленческой деятельности, не связанной с государственным или муниципальным управлением и оказанием услуг, а также с целью обеспечения совершения сделок, не требующих передачи товара в момент их совершения между организациями, в том числе биржевая деятельность (за исключением банковской и страховой	5000	30000	3/12	53 – 1(4) 42 – 2(8) 34 – 3(12)	3

Наименование и код ВРИ	Описание ВРИ	Предельные размеры земельных участков		Предельное количество этажей/Предельная высота (эт./м)	Max % застройки в зависимости от этажности (высоты) объекта капитального строительства	Min отступы от границ земельного участка (м)
		min (кв.м)	max (кв.м)			
	деятельности)					
Общественное управление 3.8	Размещение объектов капитального строительства предназначенных для размещения органов государственной власти, органов местного самоуправления, судов, а также организаций, непосредственно обеспечивающих их деятельность; размещение объектов капитального строительства, предназначенных для размещения органов управления политических партий, профессиональных и отраслевых союзов, творческих союзов и иных общественных объединений граждан по отраслевому или политическому признаку; размещение объектов капитального строительства для дипломатических представительств иностранных государств и консульских учреждений в Российской Федерации	1000	10000	3/12	53 – 1(4) 42 – 2(4) 34 – 3(12)	3

Наименование и код ВРИ	Описание ВРИ	Предельные размеры земельных участков		Предельное количество этажей/Предельная высота (эт./м)	Max % застройки в зависимости от этажности (высоты) объекта капитального строительства	Min отступы от границ земельного участка (м)
		min (кв.м)	max (кв.м)			
Магазины 4.4	Размещение объектов капитального строительства, предназначенных для продажи товаров, торговая площадь которых составляет до 5000 кв. м	1000	10000	3/12	49 – 1(4) 38 – 2(8) 31 – 3(12)	3

Р-2 - ЗЕЛЁНЫЕ НАСАЖДЕНИЯ ОБЩЕГО ПОЛЬЗОВАНИЯ

Зоны «Зелёные насаждения в водоохранной зоне» устанавливаются для сохранения сложившихся ландшафтов вдоль водных объектов.

Р-3 - ЗОНЫ КРАТКОВРЕМЕННОГО ОТДЫХА

Зона кратковременного отдыха выделена для размещения и эксплуатации некапитальных объектов и сооружений, связанных с организацией отдыха населения на территории населённых пунктов.

Основные виды разрешенного использования

Наименование и код ВРИ	Описание ВРИ	Предельные размеры земельных участков		Предельное количество этажей/Предельная высота (эт./м)	Max % застройки в зависимости от этажности (высоты) объекта капитального строительства	Min отступы от границ земельного участка (м)
		min (кв.м)	max (кв.м)			

Наименование и код ВРИ	Описание ВРИ	Предельные размеры земельных участков		Предельное количество этажей/Предельная высота (эт./м)	Мах % застройки в зависимости от этажности (высоты) объекта капитального строительства	Min отступы от границ земельного участка (м)
		min (кв.м)	max (кв.м)			
Общее пользование водными объектами 11.1	Использование земельных участков, примыкающих к водным объектам способами, необходимыми для осуществления общего водопользования (водопользования, осуществляемого гражданами для личных нужд, а также забор (изъятие) водных ресурсов для целей питьевого и хозяйственно-бытового водоснабжения, купание, использование маломерных судов, водных мотоциклов и других технических средств, предназначенных для отдыха на водных объектах, водопой, если соответствующие запреты не установлены законодательством)	не устанавливается		0/0	0	3
Причалы для маломерных судов 5.4	Размещение сооружений, предназначенных для причаливания, хранения и обслуживания яхт, катеров, лодок и других маломерных судов	5000	30000	-/10	40	3

Наименование и код ВРИ	Описание ВРИ	Предельные размеры земельных участков		Предельное количество этажей/Предельная высота (эт./м)	Max % застройки в зависимости от этажности (высоты) объекта капитального строительства	Min отступы от границ земельного участка (м)
		min (кв.м)	max (кв.м)			
Земельные участки (территории) общего пользования 12.0	Размещение объектов улично-дорожной сети, автомобильных дорог и пешеходных тротуаров в границах населенных пунктов, пешеходных переходов, набережных, береговых полос водных объектов общего пользования, скверов, бульваров, площадей, проездов, малых архитектурных форм благоустройства	не устанавливается		-/10	75 для дорог и тротуаров	3

Вспомогательные виды разрешенного использования

Предельные (минимальные и (или) максимальные) размеры земельных участков и предельные параметры разрешенного строительства, реконструкции объектов капитального строительства применительно к вспомогательным видам разрешенного использования устанавливаются идентичными с соответствующими предельными (минимальными и (или) максимальными) размерами земельных участков и предельных параметров разрешенного строительства, реконструкции объектов капитального строительства, установленных для основных видов разрешенного использования и условно разрешенных видов использования, дополнительно к которым и совместно с которыми установлены вспомогательные виды разрешенного использования.

- Объекты гаражного назначения - 2.7.1
- Обслуживание автотранспорта - 4.9
- Амбулаторное ветеринарное обслуживание - 3.10.1
- Стационарное медицинское обслуживание - 3.4.2
- Спорт - 5.1
- Культурное развитие - 3.6
- Бытовое обслуживание - 3.3

Условно разрешенные виды использования

Наименование и код ВРИ	Описание ВРИ	Предельные размеры земельных участков		Предельное количество этажей/Предельная высота (эт./м)	Мах % застройки в зависимости от этажности (высоты) объекта капитального строительства	Min отступы от границ земельного участка (м)
		min (кв.м)	max (кв.м)			
Общественное питание 4.6	Размещение объектов капитального строительства в целях устройства мест общественного питания (рестораны, кафе, столовые, закусочные, бары)	500	1000	2/8	49 – 1(4) 38 – 2(8)	3
Магазины 4.4	Размещение объектов капитального строительства, предназначенных для продажи товаров, торговая площадь которых составляет до 5000 кв. м	1000	10000	3/12	49 – 1(4) 38 – 2(8) 31 – 3(12)	3

Р-4 - ОБЪЕКТЫ ОТДЫХА

Зона объектов отдыха, выделена для размещения и эксплуатации объектов капитального строительства (их частей), связанных с организацией отдыха, здравоохранения населения.

Основные виды разрешенного использования

Наименование и код ВРИ	Описание ВРИ	Предельные размеры земельных участков		Предельное количество этажей/Предельная высота (эт./м)	Мах % застройки в зависимости от этажности (высоты) объекта капитального строительства	Min отступы от границ земельного участка (м)
		min (кв.м)	max (кв.м)			

Наименование и код ВРИ	Описание ВРИ	Предельные размеры земельных участков		Предельное количество этажей/Предельная высота (эт./м)	Max % застройки в зависимости от этажности (высоты) объекта капитального строительства	Min отступы от границ земельного участка (м)
		min (кв.м)	max (кв.м)			
Общее пользование водными объектами 11.1	Использование земельных участков, примыкающих к водным объектам способами, необходимыми для осуществления общего водопользования (водопользования, осуществляемого гражданами для личных нужд, а также забор (изъятие) водных ресурсов для целей питьевого и хозяйственно-бытового водоснабжения, купание, использование маломерных судов, водных мотоциклов и других технических средств, предназначенных для отдыха на водных объектах, водопой, если соответствующие запреты не установлены законодательством)	не устанавливается		0/0	0	3
Санаторная деятельность 9.2.1	Размещение санаториев и профилакториев, обеспечивающих оказание услуги по лечению и оздоровлению населения; обустройство лечебно-оздоровительных местностей (пляжи, бюветы, места добычи целебной грязи); размещение лечебно-оздоровительных лагерей	5000	200000	4/20	60	3

Наименование и код ВРИ	Описание ВРИ	Предельные размеры земельных участков		Предельное количество этажей/Предельная высота (эт./м)	Мах % застройки в зависимости от этажности (высоты) объекта капитального строительства	Min отступы от границ земельного участка (м)
		min (кв.м)	max (кв.м)			
Спорт 5.1	Размещение объектов капитального строительства в качестве спортивных клубов, спортивных залов, бассейнов, устройство площадок для занятия спортом и физкультурой (беговые дорожки, спортивные сооружения, теннисные корты, поля для спортивной игры, автодромы, мотодромы, трамплины, трассы и спортивные стрельбища), в том числе водным (причалы и сооружения, необходимые для водных видов спорта и хранения соответствующего инвентаря); размещение спортивных баз и лагерей	5000	1000000	3/30	75 – 1(30) 43 – 2(30) 31 – 3(30) Для плоскостных сооружений - 75	3
Культурное развитие 3.6	Размещение объектов капитального строительства, предназначенных для размещения в них музеев, выставочных залов, художественных галерей, домов культуры, библиотек, кинотеатров и кинозалов, театров, филармоний, планетариев; устройство площадок для празднеств и гуляний; размещение зданий и сооружений для размещения цирков, зверинцев, зоопарков, океанариумов	1000	1000000	3/50	50 – 1(50) 40 – 2(50) 33 – 3(50)	3

Наименование и код ВРИ	Описание ВРИ	Предельные размеры земельных участков		Предельное количество этажей/Предельная высота (эт./м)	Мах % застройки в зависимости от этажности (высоты) объекта капитального строительства	Min отступы от границ земельного участка (м)
		min (кв.м)	max (кв.м)			
Бытовое обслуживание 3.3	Размещение объектов капитального строительства, предназначенных для оказания населению или организациям бытовых услуг (мастерские мелкого ремонта, ателье, бани, парикмахерские, прачечные, химчистки, похоронные бюро)	1000	2500	3/12	59 – 1(4) 51 – 2(8) 45 – 3(12)	3
Общественное управление 3.8	Размещение объектов капитального строительства предназначенных для размещения органов государственной власти, органов местного самоуправления, судов, а также организаций, непосредственно обеспечивающих их деятельность; размещение объектов капитального строительства, предназначенных для размещения органов управления политических партий, профессиональных и отраслевых союзов, творческих союзов и иных общественных объединений граждан по отраслевому или политическому признаку; размещение объектов капитального строительства для дипломатических представительств иностранных государств и консульских учреждений	1000	10000	3/12	53 – 1(4) 42 – 2(4) 34 – 3(12)	3

Наименование и код ВРИ	Описание ВРИ	Предельные размеры земельных участков		Предельное количество этажей/Предельная высота (эт./м)	Мах % застройки в зависимости от этажности (высоты) объекта капитального строительства	Min отступы от границ земельного участка (м)
		min (кв.м)	max (кв.м)			
	в Российской Федерации					
Деловое управление 4.1	Размещение объектов капитального строительства с целью: размещения объектов управленческой деятельности, не связанной с государственным или муниципальным управлением и оказанием услуг, а также с целью обеспечения совершения сделок, не требующих передачи товара в момент их совершения между организациями, в том числе биржевая деятельность (за исключением банковской и страховой деятельности)	5000	30000	3/12	53 – 1(4) 42 – 2(8) 34 – 3(12)	3

Наименование и код ВРИ	Описание ВРИ	Предельные размеры земельных участков		Предельное количество этажей/Предельная высота (эт./м)	Max % застройки в зависимости от этажности (высоты) объекта капитального строительства	Min отступы от границ земельного участка (м)
		min (кв.м)	max (кв.м)			
Садоводство 1.5	Осуществление хозяйственной деятельности, в том числе на сельскохозяйственных угодьях, связанной с выращиванием многолетних плодовых и ягодных культур, винограда и иных многолетних культур	400	2000	0/0	0	3
Ведение дачного хозяйства 13.3	Размещение жилого дачного дома (не предназначенного для раздела на квартиры, пригодного для отдыха и проживания, высотой не выше трех надземных этажей); осуществление деятельности, связанной с выращиванием плодовых, ягодных, овощных, бахчевых или иных сельскохозяйственных культур и картофеля; размещение хозяйственных строений и сооружений	500	3000	3/12	40	3
Земельные участки (территории) общего пользования 12.0	Размещение объектов улично-дорожной сети, автомобильных дорог и пешеходных тротуаров в границах населенных пунктов, пешеходных переходов, набережных, береговых полос водных объектов общего пользования, скверов, бульваров, площадей, проездов, малых архитектурных форм благоустройства	не устанавливается		-/10	75 для дорог и тротуаров	3

Вспомогательные виды разрешенного использования

Предельные (минимальные и (или) максимальные) размеры земельных участков и предельные параметры разрешенного строительства, реконструкции объектов капитального строительства применительно к вспомогательным видам разрешенного использования устанавливаются идентичными с соответствующими предельными (минимальными и (или) максимальными) размерами земельных участков и предельных параметров разрешенного строительства, реконструкции объектов капитального строительства, установленных для основных видов разрешенного использования и условно разрешенных видов использования, дополнительно к которым и совместно с которыми установлены вспомогательные виды разрешенного использования.

- Объекты гаражного назначения - 2.7.1
- Обслуживание автотранспорта - 4.9
- Амбулаторное ветеринарное обслуживание - 3.10.1
- Стационарное медицинское обслуживание - 3.4.2
- Спорт - 5.1
- Культурное развитие - 3.6
- Бытовое обслуживание - 3.3
- Коммунальное обслуживание - 3.1

Условно разрешенные виды использования

Наименование и код ВРИ	Описание ВРИ	Предельные размеры земельных участков		Предельное количество этажей/Предельная высота (эт./м)	Max % застройки в зависимости от этажности (высоты) объекта капитального строительства	Min отступы от границ земельного участка (м)
		min (кв.м)	max (кв.м)			
Коммунальное обслуживание 3.1.	Размещение объектов капитального строительства в целях обеспечения физических и юридических лиц коммунальными услугами, в частности: поставки воды, тепла,	500	100000	3/12	75	3

Наименование и код ВРИ	Описание ВРИ	Предельные размеры земельных участков		Предельное количество этажей/Предельная высота (эт./м)	Мах % застройки в зависимости от этажности (высоты) объекта капитального строительства	Min отступы от границ земельного участка (м)
		min (кв.м)	max (кв.м)			
	электричества, газа, предоставления услуг связи, отвода канализационных стоков, очистки и уборки объектов недвижимости (котельных, водозаборов, очистных сооружений, насосных станций, водопроводов, линий электропередач, трансформаторных подстанций, газопроводов, линий связи, телефонных станций, канализаций, стоянок, гаражей и мастерских для обслуживания уборочной и аварийной техники, а также зданий или помещений, предназначенных для приема физических и юридических лиц в связи с предоставлением им коммунальных услуг)					
Социальное обслуживание 3.2	Размещение объектов капитального строительства, предназначенных для оказания гражданам социальной помощи (службы занятости населения, дома престарелых, дома ребенка, детские дома, пункты питания малоимущих граждан, пункты ночлега для бездомных граждан, службы	500 Для детских домов, домов ребенка - не менее 150 кв. м	200000	3/12, для дома ребенка - 2/8, для дома престарелых - 5/20	60, для детских домов - 40	3

Наименование и код ВРИ	Описание ВРИ	Предельные размеры земельных участков		Предельное количество этажей/Предельная высота (эт./м)	Max % застройки в зависимости от этажности (высоты) объекта капитального строительства	Min отступы от границ земельного участка (м)
		min (кв.м)	max (кв.м)			
	психологической и бесплатной юридической помощи, социальные, пенсионные и иные службы, в которых осуществляется прием граждан по вопросам оказания социальной помощи и назначения социальных или пенсионных выплат); размещение объектов капитального строительства для размещения отделений почты и телеграфа; размещение объектов капитального строительства для размещения общественных некоммерческих организаций: благотворительных организаций, клубов по интересам	на одного воспитанника				
Бытовое обслуживание 3.3	Размещение объектов капитального строительства, предназначенных для оказания населению или организациям бытовых услуг (мастерские мелкого ремонта, ателье, бани, парикмахерские, прачечные, химчистки, похоронные бюро)	1000	2500	3/12	59 – 1(4) 51 – 2(8) 45 – 3(12)	3

Статья 29. Градостроительные регламенты. Производственно-коммунальные зоны

П-1 - ПРОИЗВОДСТВЕННО-КОММУНАЛЬНЫЕ ОБЪЕКТЫ

Зона производственно-коммунальных объектов установлена для размещения и эксплуатации объектов капитального строительства производственного и коммунально-складского назначения IV - V классов опасности, с санитарно-защитной зоной 100 м, а также объектов вспомогательной и обслуживающей инфраструктуры.

Основные виды разрешенного использования

Наименование и код ВРИ	Описание ВРИ	Предельные размеры земельных участков		Предельное количество этажей/Предельная высота (эт./м)	Мах % застройки в зависимости от этажности (высоты) объекта капитального строительства	Min отступы от границ земельного участка (м)
		min (кв.м)	max (кв.м)			
Хранение и переработка сельскохозяйственной продукции 1.15	Размещение зданий, сооружений, используемых для производства, хранения, первичной и глубокой переработки сельскохозяйственной продукции	25000	100000	3/12	60	5
Магазины 4.4	Размещение объектов капитального строительства, предназначенных для продажи товаров, торговая площадь которых составляет до 5000 кв. м	1000	10000	3/12	49 – 1(4) 38 – 2(8) 31 – 3(12)	5

Наименование и код ВРИ	Описание ВРИ	Предельные размеры земельных участков		Предельное количество этажей/Предельная высота (эт./м)	Мах % застройки в зависимости от этажности (высоты) объекта капитального строительства	Min отступы от границ земельного участка (м)
		min (кв.м)	max (кв.м)			
Коммунальное обслуживание 3.1	Размещение объектов капитального строительства в целях обеспечения физических и юридических лиц коммунальными услугами, в частности: поставки воды, тепла, электричества, газа, предоставления услуг связи, отвода канализационных стоков, очистки и уборки объектов недвижимости (котельных, водозаборов, очистных сооружений, насосных станций, водопроводов, линий электропередач, трансформаторных подстанций, газопроводов, линий связи, телефонных станций, канализаций, стоянок, гаражей и мастерских для обслуживания уборочной и аварийной техники, а также зданий или помещений, предназначенных для приема физических и юридических лиц в связи с предоставлением им коммунальных услуг)	500	100000	3/12	75	5

Наименование и код ВРИ	Описание ВРИ	Предельные размеры земельных участков		Предельное количество этажей/Предельная высота (эт./м)	Max % застройки в зависимости от этажности (высоты) объекта капитального строительства	Min отступы от границ земельного участка (м)
		min (кв.м)	max (кв.м)			
Обслуживание автотранспорта 4.9	Размещение постоянных или временных гаражей с несколькими стояночными местами, стоянок (парковок), гаражей, в том числе многоярусных, не указанных в коде 2.7.1	5000	20000	3/12	75 – 1(4) 74 – 2(8) 72 – 3(12)	5
Тяжелая промышленность 6.2	Размещение объектов капитального строительства горно-обогатительной и горно-перерабатывающей, металлургической, машиностроительной промышленности, а также изготовления и ремонта продукции судостроения, авиастроения, вагоностроения, машиностроения, станкостроения, а также другие подобные промышленные предприятия, для эксплуатации которых предусматривается установление охранных или санитарно-защитных зон, за исключением случаев, когда объект промышленности отнесен к иному виду разрешенного использования	10000	1000000	-/60	45	5

Наименование и код ВРИ	Описание ВРИ	Предельные размеры земельных участков		Предельное количество этажей/Предельная высота (эт./м)	Мах % застройки в зависимости от этажности (высоты) объекта капитального строительства	Min отступы от границ земельного участка (м)
		min (кв.м)	max (кв.м)			
Легкая промышленность 6.3	Размещение объектов капитального строительства, предназначенных для текстильной, фарфоро-фаянсовой, электронной промышленности	5000	500000	-/60	65	5
Фармацевтическая промышленность 6.3.1	Размещение объектов капитального строительства, предназначенных для фармацевтического производства, в том числе объектов, в отношении которых предусматривается установление охранных или санитарно-защитных зон	10000	500000	-/60	50	5
Пищевая промышленность 6.4	Размещение объектов пищевой промышленности, по переработке сельскохозяйственной продукции способом, приводящим к их переработке в иную продукцию (консервирование, копчение, хлебопечение), в том числе для производства напитков, алкогольных напитков и табачных изделий	5000	1000000	-/60	50	5

Наименование и код ВРИ	Описание ВРИ	Предельные размеры земельных участков		Предельное количество этажей/Предельная высота (эт./м)	Мах % застройки в зависимости от этажности (высоты) объекта капитального строительства	Min отступы от границ земельного участка (м)
		min (кв.м)	max (кв.м)			
Нефтехимическая промышленность 6.5	Размещение объектов капитального строительства, предназначенных для переработки углеводородного сырья, изготовления удобрений, полимеров, химической продукции бытового назначения и подобной продукции, а также другие подобные промышленные предприятия	10000	1000000	-/60	50	5
Строительная промышленность 6.6	Размещение объектов капитального строительства, предназначенных для производства: строительных материалов (кирпичей, пиломатериалов, цемента, крепежных материалов), бытового и строительного газового и сантехнического оборудования, лифтов и подъемников, столярной продукции, сборных домов или их частей и тому подобной продукции	5000	500000	-/60	45	5

Наименование и код ВРИ	Описание ВРИ	Предельные размеры земельных участков		Предельное количество этажей/Предельная высота (эт./м)	Max % застройки в зависимости от этажности (высоты) объекта капитального строительства	Min отступы от границ земельного участка (м)
		min (кв.м)	max (кв.м)			
Склады 6.9	Размещение сооружений, имеющих назначение по временному хранению, распределению и перевалке грузов (за исключением хранения стратегических запасов), не являющихся частями производственных комплексов, на которых был создан груз: промышленные базы, склады, погрузочные терминалы и доки, нефтехранилища и нефтеналивные станции, газовые хранилища и обслуживающие их газоконденсатные и газоперекачивающие станции, элеваторы и продовольственные склады, за исключением железнодорожных перевалочных складов	2500	50000	-/60	60	5
Целлюлозно-бумажная промышленность 6.11	Размещение объектов капитального строительства, предназначенных для целлюлозно-бумажного производства, производства целлюлозы, древесной массы, бумаги, картона и изделий из них, издательской и полиграфической деятельности, тиражирования записанных носителей информации	5000	50000	-/60	45	5

Наименование и код ВРИ	Описание ВРИ	Предельные размеры земельных участков		Предельное количество этажей/Предельная высота (эт./м)	Мах % застройки в зависимости от этажности (высоты) объекта капитального строительства	Min отступы от границ земельного участка (м)
		min (кв.м)	max (кв.м)			
Деловое управление 4.1	Размещение объектов капитального строительства с целью: размещения объектов управленческой деятельности, не связанной с государственным или муниципальным управлением и оказанием услуг, а также с целью обеспечения совершения сделок, не требующих передачи товара в момент их совершения между организациями, в том числе биржевая деятельность (за исключением банковской и страховой деятельности)	5000	30000	3/12	53 – 1(4) 42 – 2(8) 34 – 3(12)	5
Обеспечение научной деятельности и 3.9	Размещение объектов капитального строительства для проведения научных исследований и изысканий, испытаний опытных промышленных образцов, для размещения организаций, осуществляющих научные изыскания, исследования и разработки (научно-исследовательские институты, проектные институты, научные центры, опытно-конструкторские центры, государственные академии наук, в том числе отраслевые), проведения	2500	50000	3/12	61 – 1(4) 53 – 2(8) 47 – 3(12)	5

Наименование и код ВРИ	Описание ВРИ	Предельные размеры земельных участков		Предельное количество этажей/Предельная высота (эт./м)	Мах % застройки в зависимости от этажности (высоты) объекта капитального строительства	Min отступы от границ земельного участка (м)
		min (кв.м)	max (кв.м)			
	научной и селекционной работы, ведения сельского и лесного хозяйства для получения ценных с научной точки зрения образцов растительного и животного мира					
Земельные участки (территории) общего пользования 12.0.	Размещение объектов улично-дорожной сети, автомобильных дорог и пешеходных тротуаров в границах населенных пунктов, пешеходных переходов, набережных, береговых полос водных объектов общего пользования, скверов, бульваров, площадей, проездов, малых архитектурных форм благоустройства	не устанавливается		-/10	75 для дорог и тротуаров	5

Вспомогательные виды разрешенного использования

Предельные (минимальные и (или) максимальные) размеры земельных участков и предельные параметры разрешенного строительства, реконструкции объектов капитального строительства применительно к вспомогательным видам разрешенного использования устанавливаются идентичными с соответствующими предельными (минимальными и (или) максимальными) размерами земельных участков и предельных параметров разрешенного строительства, реконструкции объектов капитального строительства, установленных для основных видов разрешенного использования и условно разрешенных видов использования, дополнительно к которым и совместно с которыми установлены вспомогательные виды разрешенного использования.

- Объекты гаражного назначения - 2.7.1
- Обслуживание автотранспорта - 4.9
- Бытовое обслуживание - 3.3
- Коммунальное обслуживание - 3.1
- Социальное обслуживание - 3.2
- Общественное питание - 4.6

Условно разрешенные виды использования

Наименование и код ВРИ	Описание ВРИ	Предельные размеры земельных участков		Предельное количество этажей/Предельная высота (эт./м)	Max % застройки в зависимости от этажности (высоты) объекта капитального строительства	Min отступы от границ земельного участка (м)
		min (кв.м)	max (кв.м)			
Коммунальное обслуживание 3.1	Размещение объектов капитального строительства в целях обеспечения физических и юридических лиц коммунальными услугами, в частности: поставки воды, тепла, электричества, газа, предоставления услуг связи, отвода канализационных стоков, очистки и уборки объектов недвижимости (котельных, водозаборов, очистных сооружений, насосных станций, водопроводов, линий электропередач, трансформаторных подстанций, газопроводов, линий связи,	500	100000	3/12	75	5

Наименование и код ВРИ	Описание ВРИ	Предельные размеры земельных участков		Предельное количество этажей/Предельная высота (эт./м)	Мах % застройки в зависимости от этажности (высоты) объекта капитального строительства	Min отступы от границ земельного участка (м)
		min (кв.м)	max (кв.м)			
	телефонных станций, канализаций, стоянок, гаражей и мастерских для обслуживания уборочной и аварийной техники, а также зданий или помещений, предназначенных для приема физических и юридических лиц в связи с предоставлением им коммунальных услуг)					

П-2 - ПРОМЫШЛЕННЫЕ ПРЕДПРИЯТИЯ

Зона промышленных предприятий установлена для формирования промышленных зон, размещения и эксплуатации объектов капитального строительства промышленно-складского назначения.

Основные виды разрешенного использования

Наименование и код ВРИ	Описание ВРИ	Предельные размеры земельных участков		Предельное количество этажей/Предельная высота (эт./м)	Мах % застройки в зависимости от этажности (высоты) объекта капитального строительства	Min отступы от границ земельного участка (м)
		min (кв.м)	max (кв.м)			

Наименование и код ВРИ	Описание ВРИ	Предельные размеры земельных участков		Предельное количество этажей/Предельная высота (эт./м)	Мах % застройки в зависимости от этажности (высоты) объекта капитального строительства	Min отступы от границ земельного участка (м)
		min (кв.м)	max (кв.м)			
Хранение и переработка сельскохозяйственной продукции 1.15	Размещение зданий, сооружений, используемых для производства, хранения, первичной и глубокой переработки сельскохозяйственной продукции	25000	100000	3/12	60	5
Магазины 4.4	Размещение объектов капитального строительства, предназначенных для продажи товаров, торговая площадь которых составляет до 5000 кв. м	1000	10000	3/12	49 – 1(4) 38 – 2(8) 31 – 3(12)	5
Коммунальное обслуживание 3.1	Размещение объектов капитального строительства в целях обеспечения физических и юридических лиц коммунальными услугами, в частности: поставки воды, тепла, электричества, газа, предоставления услуг связи, отвода канализационных стоков, очистки и уборки объектов недвижимости (котельных, водозаборов, очистных сооружений,	500	100000	3/12	75	5

Наименование и код ВРИ	Описание ВРИ	Предельные размеры земельных участков		Предельное количество этажей/Предельная высота (эт./м)	Мах % застройки в зависимости от этажности (высоты) объекта капитального строительства	Min отступы от границ земельного участка (м)
		min (кв.м)	max (кв.м)			
	насосных станций, водопроводов, линий электропередач, трансформаторных подстанций, газопроводов, линий связи, телефонных станций, канализаций, стоянок, гаражей и мастерских для обслуживания уборочной и аварийной техники, а также зданий или помещений, предназначенных для приема физических и юридических лиц в связи с предоставлением им коммунальных услуг)					
Обслуживание автотранспорта 4.9	Размещение постоянных или временных гаражей с несколькими стояночными местами, стоянок (парковок), гаражей, в том числе многоярусных, не указанных в коде 2.7.1	5000	20000	3/12	75 – 1(4) 74 – 2(8) 72 – 3(12)	5

Наименование и код ВРИ	Описание ВРИ	Предельные размеры земельных участков		Предельное количество этажей/Предельная высота (эт./м)	Мах % застройки в зависимости от этажности (высоты) объекта капитального строительства	Min отступы от границ земельного участка (м)
		min (кв.м)	max (кв.м)			
Тяжелая промышленность 6.2	Размещение объектов капитального строительства горно-обогатительной и горно-перерабатывающей, металлургической, машиностроительной промышленности, а также изготовления и ремонта продукции судостроения, авиастроения, вагоностроения, машиностроения, станкостроения, а также другие подобные промышленные предприятия, для эксплуатации которых предусматривается установление охранных или санитарно-защитных зон, за исключением случаев, когда объект промышленности отнесен к иному виду разрешенного использования	10000	1000000	-/60	45	5
Легкая промышленность 6.3	Размещение объектов капитального строительства, предназначенных для текстильной, фарфоро-фаянсовой, электронной промышленности	5000	500000	-/60	65	5

Наименование и код ВРИ	Описание ВРИ	Предельные размеры земельных участков		Предельное количество этажей/Предельная высота (эт./м)	Max % застройки в зависимости от этажности (высоты) объекта капитального строительства	Min отступы от границ земельного участка (м)
		min (кв.м)	max (кв.м)			
Фармацевтическая промышленность 6.3.1	Размещение объектов капитального строительства, предназначенных для фармацевтического производства, в том числе объектов, в отношении которых предусматривается установление охранных или санитарно-защитных зон	10000	500000	-/60	50	5
Пищевая промышленность 6.4	Размещение объектов пищевой промышленности, по переработке сельскохозяйственной продукции способом, приводящим к их переработке в иную продукцию (консервирование, копчение, хлебопечение), в том числе для производства напитков, алкогольных напитков и табачных изделий	5000	1000000	-/60	50	5
Нефтехимическая промышленность 6.5	Размещение объектов капитального строительства, предназначенных для переработки углеводородного сырья, изготовления удобрений, полимеров, химической продукции бытового назначения и подобной продукции, а также другие подобные промышленные предприятия	10000	1000000	-/60	50	5

Наименование и код ВРИ	Описание ВРИ	Предельные размеры земельных участков		Предельное количество этажей/Предельная высота (эт./м)	Мах % застройки в зависимости от этажности (высоты) объекта капитального строительства	Min отступы от границ земельного участка (м)
		min (кв.м)	max (кв.м)			
Строительная промышленность 6.6	Размещение объектов капитального строительства, предназначенных для производства: строительных материалов (кирпичей, пиломатериалов, цемента, крепежных материалов), бытового и строительного газового и сантехнического оборудования, лифтов и подъемников, столярной продукции, сборных домов или их частей и тому подобной продукции	5000	500000	-/60	45	5
Склады 6.9	Размещение сооружений, имеющих назначение по временному хранению, распределению и перевалке грузов (за исключением хранения стратегических запасов), не являющихся частями производственных комплексов, на которых был создан груз: промышленные базы, склады, погрузочные терминалы и доки, нефтехранилища и нефтеналивные станции, газовые хранилища и обслуживающие их газоконденсатные и газоперекачивающие станции, элеваторы и продовольственные	2500	50000	-/60	60	5

Наименование и код ВРИ	Описание ВРИ	Предельные размеры земельных участков		Предельное количество этажей/Предельная высота (эт./м)	Max % застройки в зависимости от этажности (высоты) объекта капитального строительства	Min отступы от границ земельного участка (м)
		min (кв.м)	max (кв.м)			
	склады, за исключением железнодорожных перевалочных складов					
Целлюлозно-бумажная промышленность 6.11	Размещение объектов капитального строительства, предназначенных для целлюлозно-бумажного производства, производства целлюлозы, древесной массы, бумаги, картона и изделий из них, издательской и полиграфической деятельности, тиражирования записанных носителей информации	5000	50000	-/60	45	5
Деловое управление 4.1	Размещение объектов капитального строительства с целью: размещения объектов управленческой деятельности, не связанной с государственным или муниципальным управлением и оказанием услуг, а также с целью обеспечения совершения сделок, не требующих передачи товара в момент их совершения между организациями, в	5000	30000	3/12	53 – 1(4) 42 – 2(8) 34 – 3(12)	5

Наименование и код ВРИ	Описание ВРИ	Предельные размеры земельных участков		Предельное количество этажей/Предельная высота (эт./м)	Max % застройки в зависимости от этажности (высоты) объекта капитального строительства	Min отступы от границ земельного участка (м)
		min (кв.м)	max (кв.м)			
	том числе биржевая деятельность (за исключением банковской и страховой деятельности)					
Обеспечение научной деятельности и 3.9	Размещение объектов капитального строительства для проведения научных исследований и изысканий, испытаний опытных промышленных образцов, для размещения организаций, осуществляющих научные изыскания, исследования и разработки (научно-исследовательские институты, проектные институты, научные центры, опытно-конструкторские центры, государственные академии наук, в том числе отраслевые), проведения научной и селекционной работы, ведения сельского и лесного хозяйства для получения ценных с научной точки зрения образцов растительного и животного мира	2500	50000	3/12	61 – 1(4) 53 – 2(8) 47 – 3(12)	5

Наименование и код ВРИ	Описание ВРИ	Предельные размеры земельных участков		Предельное количество этажей/Предельная высота (эт./м)	Мах % застройки в зависимости от этажности (высоты) объекта капитального строительства	Min отступы от границ земельного участка (м)
		min (кв.м)	max (кв.м)			
Земельные участки (территории) общего пользования 12.0.	Размещение объектов улично-дорожной сети, автомобильных дорог и пешеходных тротуаров в границах населенных пунктов, пешеходных переходов, набережных, береговых полос водных объектов общего пользования, скверов, бульваров, площадей, проездов, малых архитектурных форм благоустройства	не устанавливается		-/10	75 для дорог и тротуаров	5

Вспомогательные виды разрешенного использования

Предельные (минимальные и (или) максимальные) размеры земельных участков и предельные параметры разрешенного строительства, реконструкции объектов капитального строительства применительно к вспомогательным видам разрешенного использования устанавливаются идентичными с соответствующими предельными (минимальными и (или) максимальными) размерами земельных участков и предельных параметров разрешенного строительства, реконструкции объектов капитального строительства, установленных для основных видов разрешенного использования и условно разрешенных видов использования, дополнительно к которым и совместно с которыми установлены вспомогательные виды разрешенного использования.

- Объекты гаражного назначения - 2.7.1
- Обслуживание автотранспорта - 4.9
- Бытовое обслуживание - 3.3
- Коммунальное обслуживание - 3.1
- Социальное обслуживание - 3.2
- Общественное питание - 4.6

Условно разрешенные виды использования

Наименование и код ВРИ	Описание ВРИ	Предельные размеры земельных участков		Предельное количество этажей/Предельная высота (эт./м)	Max % застройки в зависимости от этажности (высоты) объекта капитального строительства	Min отступы от границ земельного участка (м)
		min (кв.м)	max (кв.м)			
Коммунальное обслуживание 3.1	Размещение объектов капитального строительства в целях обеспечения физических и юридических лиц коммунальными услугами, в частности: поставки воды, тепла, электричества, газа, предоставления услуг связи, отвода канализационных стоков, очистки и уборки объектов недвижимости (котельных, водозаборов, очистных сооружений, насосных станций, водопроводов, линий электропередач, трансформаторных подстанций, газопроводов, линий связи, телефонных станций, канализаций, стоянок, гаражей и мастерских для обслуживания уборочной и аварийной техники, а также зданий или помещений, предназначенных для приема физических и юридических лиц в связи с предоставлением им коммунальных услуг)	500	100000	3/12	75	5

П-3 - ГАРАЖИ-СТОЯНКИ, ОБЪЕКТЫ ОБСЛУЖИВАНИЯ АВТОТРАНСПОРТА

Зона гаражей-стоянок и объектов обслуживания автотранспорта устанавливается для регламентирования деятельности гаражно-строительных кооперативов и регулирования использования территорий открытых (закрытых) автостоянок и других мест хранения транспортных средств, автотранспортных предприятий.

Основные виды разрешенного использования

Наименование и код ВРИ	Описание ВРИ	Предельные размеры земельных участков		Предельное количество этажей/Предельная высота (эт./м)	Max % застройки в зависимости от этажности (высоты) объекта капитального строительства	Min отступы от границ земельного участка (м)
		min (кв.м)	max (кв.м)			
Деловое управление 4.1	Размещение объектов капитального строительства с целью: размещения объектов управленческой деятельности, не связанной с государственным или муниципальным управлением и оказанием услуг, а также с целью обеспечения совершения сделок, не требующих передачи товара в момент их совершения между организациями, в том числе биржевая деятельность (за исключением банковской и страховой деятельности)	5000	30000	3/12	53 – 1(4) 42 – 2(8) 34 – 3(12)	5

Наименование и код ВРИ	Описание ВРИ	Предельные размеры земельных участков		Предельное количество этажей/Предельная высота (эт./м)	Max % застройки в зависимости от этажности (высоты) объекта капитального строительства	Min отступы от границ земельного участка (м)
		min (кв.м)	max (кв.м)			
Общественное управление 3.8	Размещение объектов капитального строительства предназначенных для размещения органов государственной власти, органов местного самоуправления, судов, а также организаций, непосредственно обеспечивающих их деятельность; размещение объектов капитального строительства, предназначенных для размещения органов управления политических партий, профессиональных и отраслевых союзов, творческих союзов и иных общественных объединений граждан по отраслевому или политическому признаку; размещение объектов капитального строительства для дипломатических представительств иностранных государств и консульских учреждений в Российской Федерации	1000	10000	3/12	53 – 1(4) 42 – 2(4) 34 – 3(12)	5

Наименование и код ВРИ	Описание ВРИ	Предельные размеры земельных участков		Предельное количество этажей/Предельная высота (эт./м)	Мах % застройки в зависимости от этажности (высоты) объекта капитального строительства	Min отступы от границ земельного участка (м)
		min (кв.м)	max (кв.м)			
Объекты придорожного сервиса 4.9.1	Размещение автозаправочных станций (бензиновых, газовых); размещение магазинов сопутствующей торговли, зданий для организации общественного питания в качестве объектов придорожного сервиса; предоставление гостиничных услуг в качестве придорожного сервиса; размещение автомобильных моек и прачечных для автомобильных принадлежностей, мастерских, предназначенных для ремонта и обслуживания автомобилей и прочих объектов придорожного сервиса	1000	10000	2/10	43 – 1(10) 31 – 2(10)	5
Обслуживание автотранспорта 4.9	Размещение постоянных или временных гаражей с несколькими стояночными местами, стоянок (парковок), гаражей, в том числе многоярусных, не указанных в коде 2.7.1	5000	20000	3/12	75 – 1(4) 74 – 2(8) 72 – 3(12)	5

Наименование и код ВРИ	Описание ВРИ	Предельные размеры земельных участков		Предельное количество этажей/Предельная высота (эт./м)	Мах % застройки в зависимости от этажности (высоты) объекта капитального строительства	Min отступы от границ земельного участка (м)
		min (кв.м)	max (кв.м)			
Объекты гаражного назначения 2.7.1	Размещение отдельно стоящих и пристроенных гаражей, в том числе подземных, предназначенных для хранения личного автотранспорта граждан, с возможностью размещения автомобильных моек	1500	30000	3/12	75	5
Земельные участки (территории) общего пользования 12.0.	Размещение объектов улично-дорожной сети, автомобильных дорог и пешеходных тротуаров в границах населенных пунктов, пешеходных переходов, набережных, береговых полос водных объектов общего пользования, скверов, бульваров, площадей, проездов, малых архитектурных форм благоустройства	не устанавливается		-/10	75 для дорог и тротуаров	5

Вспомогательные виды разрешенного использования

Предельные (минимальные и (или) максимальные) размеры земельных участков и предельные параметры разрешенного строительства, реконструкции объектов капитального строительства применительно к вспомогательным видам разрешенного использования устанавливаются идентичными с соответствующими предельными (минимальными и (или) максимальными) размерами земельных участков и предельных параметров разрешенного строительства, реконструкции объектов капитального строительства, установленных для основных видов разрешенного использования и условно разрешенных видов использования, дополнительно к которым и совместно с которыми установлены вспомогательные виды разрешенного использования.

- Объекты гаражного назначения - 2.7.1
- Обслуживание автотранспорта - 4.9
- Бытовое обслуживание - 3.3
- Коммунальное обслуживание - 3.1
- Социальное обслуживание - 3.2
- Общественное питание - 4.6

Условно разрешенные виды использования

Наименование и код ВРИ	Описание ВРИ	Предельные размеры земельных участков		Предельное количество этажей/Предельная высота (эт./м)	Max % застройки в зависимости от этажности (высоты) объекта капитального строительства	Min отступы от границ земельного участка (м)
		min (кв.м)	max (кв.м)			
Автомобильный транспорт 7.2	Размещение автомобильных дорог и технически связанных с ними сооружений; размещение зданий и сооружений, предназначенных для обслуживания пассажиров, а также обеспечивающие работу транспортных средств, размещение объектов, предназначенных для размещения постов органов внутренних дел, ответственных за безопасность дорожного движения; оборудование земельных участков для стоянок автомобильного транспорта, а также для размещения депо (устройства мест стоянок) автомобильного транспорта, осуществляющего перевозки людей по	2500, для автомобильных дорог не устанавливается	100000, для автомобильных дорог не устанавливается	-/60	40	5

Наименование и код ВРИ	Описание ВРИ	Предельные размеры земельных участков		Предельное количество этажей/Предельная высота (эт./м)	Мах % застройки в зависимости от этажности (высоты) объекта капитального строительства	Min отступы от границ земельного участка (м)
		min (кв.м)	max (кв.м)			
	установленному маршруту					

Статья 30. Градостроительные регламенты. Зоны инженерной инфраструктуры

Зоны инженерной инфраструктуры формируются как в границах, так и за границами населённых пунктов и предназначены для выделения территорий размещения объектов инженерного обеспечения местного значения (водозаборных и очистных сооружений, котельных, трансформаторных подстанций и пр.).

И-1 - ЗОНА РАЗМЕЩЕНИЯ ОБЪЕКТОВ ВОДОСНАБЖЕНИЯ

Зона объектов водоснабжения установлена для размещения и эксплуатации объектов водоснабжения мощностью от 2 тыс. м³/сут. и более, а также размещения специальных инженерно-технических сооружений и коммуникаций.

Основные виды разрешенного использования

Наименование и код ВРИ	Описание ВРИ	Предельные размеры земельных участков	Предельное количество этажей/Предел	Мах % застройки в зависимости от	Min отступы от границ земельного участка (м)
------------------------	--------------	---------------------------------------	-------------------------------------	----------------------------------	--

		min (кв.м)	max (кв.м)	ьная высота (эт./м)	этажности (высоты) объекта капитального строительства	
Коммунальн ое обслуживан ие 3.1	Размещение объектов капитального строительства в целях обеспечения физических и юридических лиц коммунальными услугами, в частности: поставки воды, тепла, электричества, газа, предоставления услуг связи, отвода канализационных стоков, очистки и уборки объектов недвижимости (котельных, водозаборов, очистных сооружений, насосных станций, водопроводов, линий электропередач, трансформаторных подстанций, газопроводов, линий связи, телефонных станций, канализаций, стоянок, гаражей и мастерских для обслуживания уборочной и аварийной техники, а также зданий или помещений, предназначенных для приема физических и юридических лиц в связи с предоставлением им коммунальных услуг)	500	100000	3/12	75	5

Наименование и код ВРИ	Описание ВРИ	Предельные размеры земельных участков		Предельное количество этажей/Предельная высота (эт./м)	Мах % застройки в зависимости от этажности (высоты) объекта капитального строительства	Min отступы от границ земельного участка (м)
		min (кв.м)	max (кв.м)			
Склады 6.9	Размещение сооружений, имеющих назначение по временному хранению, распределению и перевалке грузов (за исключением хранения стратегических запасов), не являющихся частями производственных комплексов, на которых был создан груз: промышленные базы, склады, погрузочные терминалы и доки, нефтехранилища и нефтеналивные станции, газовые хранилища и обслуживающие их газоконденсатные и газоперекачивающие станции, элеваторы и продовольственные склады, за исключением железнодорожных перевалочных складов	2500	50000	-/60	60	5

Наименование и код ВРИ	Описание ВРИ	Предельные размеры земельных участков		Предельное количество этажей/Предельная высота (эт./м)	Мах % застройки в зависимости от этажности (высоты) объекта капитального строительства	Min отступы от границ земельного участка (м)
		min (кв.м)	max (кв.м)			
Гидротехнические сооружения 11.3	Размещение гидротехнических сооружений, необходимых для эксплуатации водохранилищ (плотин, водосбросов, водозаборных, водовыпускных и других гидротехнических сооружений, судопропускных сооружений, рыбозащитных и рыбопропускных сооружений, берегозащитных сооружений)	не устанавливается		-/100	60	5
Земельные участки (территории) общего пользования 12.0	Размещение объектов улично-дорожной сети, автомобильных дорог и пешеходных тротуаров в границах населенных пунктов, пешеходных переходов, набережных, береговых полос водных объектов общего пользования, скверов, бульваров, площадей, проездов, малых архитектурных форм благоустройства	не устанавливается		-/10	75 для дорог и тротуаров	5

Вспомогательные виды разрешенного использования

Предельные (минимальные и (или) максимальные) размеры земельных участков и предельные параметры разрешенного строительства, реконструкции объектов капитального строительства применительно к вспомогательным видам разрешенного использования устанавливаются идентичными с соответствующими предельными (минимальными и (или) максимальными) размерами земельных участков и предельных параметров разрешенного строительства, реконструкции объектов капитального строительства, установленных для основных видов разрешенного использования и условно разрешенных видов использования, дополнительно к которым и совместно с которыми установлены вспомогательные виды разрешенного использования.

- Обслуживание автотранспорта - 4.9
- Объекты гаражного назначения - 2.7.1.
- Социальное обслуживание - 3.2.
- Бытовое обслуживание - 3.3
- Объекты гаражного назначения - 2.7.1

Условно разрешенные виды использования

Наименование и код ВРИ	Описание ВРИ	Предельные размеры земельных участков		Предельное количество этажей/Предельная высота (эт./м)	Мах % застройки в зависимости от этажности (высоты) объекта капитального строительства	Min отступы от границ земельного участка (м)
		min (кв.м)	max (кв.м)			
Общественное управление 3.8	Размещение объектов капитального строительства предназначенных для размещения органов государственной власти, органов местного самоуправления, судов, а также организаций, непосредственно обеспечивающих их деятельность; размещение объектов капитального строительства, предназначенных для размещения органов управления	1000	10000	3/12	53 – 1(4) 42 – 2(4) 34 – 3(12)	5

Наименование и код ВРИ	Описание ВРИ	Предельные размеры земельных участков		Предельное количество этажей/Предельная высота (эт./м)	Мах % застройки в зависимости от этажности (высоты) объекта капитального строительства	Min отступы от границ земельного участка (м)
		min (кв.м)	max (кв.м)			
	политических партий, профессиональных и отраслевых союзов, творческих союзов и иных общественных объединений граждан по отраслевому или политическому признаку; размещение объектов капитального строительства для дипломатических представительств иностранных государств и консульских учреждений в Российской Федерации					

И-2 - ЗОНА РАЗМЕЩЕНИЯ ОБЪЕКТОВ ВОДООТВЕДЕНИЯ

Зона объектов водоотведения выделена для размещения и эксплуатации очистных сооружений бытовых стоков и дождевой канализации, специальных инженерно-технических сооружений и коммуникаций.

Основные виды разрешенного использования

Наименование и код	Описание ВРИ	Предельные размеры земельных участков	Предельное количество	Мах % застройки в	Min отступы от границ земельного участка (м)
--------------------	--------------	---------------------------------------	-----------------------	-------------------	--

ВРИ		min (кв.м)	max (кв.м)	этажей/Предел ная высота (эт./м)	зависимости от этажности (высоты) объекта капитального строительства	
Коммунальн ое обслуживан ие 3.1	Размещение объектов капитального строительства в целях обеспечения физических и юридических лиц коммунальными услугами, в частности: поставки воды, тепла, электричества, газа, предоставления услуг связи, отвода канализационных стоков, очистки и уборки объектов недвижимости (котельных, водозаборов, очистных сооружений, насосных станций, водопроводов, линий электропередач, трансформаторных подстанций, газопроводов, линий связи, телефонных станций, канализаций, стоянок, гаражей и мастерских для обслуживания уборочной и аварийной техники, а также зданий или помещений, предназначенных для приема физических и юридических лиц в связи с предоставлением им	500	100000	3/12	75	5

Наименование и код ВРИ	Описание ВРИ	Предельные размеры земельных участков		Предельное количество этажей/Предельная высота (эт./м)	Мах % застройки в зависимости от этажности (высоты) объекта капитального строительства	Min отступы от границ земельного участка (м)
		min (кв.м)	max (кв.м)			
	коммунальных услуг)					
Склады 6.9	Размещение сооружений, имеющих назначение по временному хранению, распределению и перевалке грузов (за исключением хранения стратегических запасов), не являющихся частями производственных комплексов, на которых был создан груз: промышленные базы, склады, погрузочные терминалы и доки, нефтехранилища и нефтеналивные станции, газовые хранилища и обслуживающие их	2500	50000	-/60	60	5

Наименование и код ВРИ	Описание ВРИ	Предельные размеры земельных участков		Предельное количество этажей/Предельная высота (эт./м)	Мах % застройки в зависимости от этажности (высоты) объекта капитального строительства	Min отступы от границ земельного участка (м)
		min (кв.м)	max (кв.м)			
	газоконденсатные и газоперекачивающие станции, элеваторы и продовольственные склады, за исключением железнодорожных перевалочных складов					
Гидротехнические сооружения 11.3	Размещение гидротехнических сооружений, необходимых для эксплуатации водохранилищ (плотин, водосборов, водозаборных, водовыпускных и других гидротехнических сооружений, судопропускных сооружений, рыбозащитных и рыбопропускных сооружений, берегозащитных сооружений)	не устанавливается		-/100	60	5

Наименование и код ВРИ	Описание ВРИ	Предельные размеры земельных участков		Предельное количество этажей/Предельная высота (эт./м)	Мах % застройки в зависимости от этажности (высоты) объекта капитального строительства	Min отступы от границ земельного участка (м)
		min (кв.м)	max (кв.м)			
Земельные участки (территории) общего пользования 12.0	Размещение объектов улично-дорожной сети, автомобильных дорог и пешеходных тротуаров в границах населенных пунктов, пешеходных переходов, набережных, береговых полос водных объектов общего пользования, скверов, бульваров, площадей, проездов, малых архитектурных форм благоустройства	не устанавливается		-/10	75 для дорог и тротуаров	5

Вспомогательные виды разрешенного использования:

Предельные (минимальные и (или) максимальные) размеры земельных участков и предельные параметры разрешенного строительства, реконструкции объектов капитального строительства применительно к вспомогательным видам разрешенного использования устанавливаются идентичными с соответствующими предельными (минимальными и (или) максимальными) размерами земельных участков и предельных параметров разрешенного строительства, реконструкции объектов капитального строительства, установленных для основных видов разрешенного использования и условно разрешенных видов использования, дополнительно к которым и совместно с которыми установлены вспомогательные виды разрешенного использования.

- Обслуживание автотранспорта - 4.9
- Объекты гаражного назначения - 2.7.1.
- Социальное обслуживание - 3.2.
- Бытовое обслуживание - 3.3

- Объекты гаражного назначения - 2.7.1

Условно разрешенные виды использования

Наименование и код ВРИ	Описание ВРИ	Предельные размеры земельных участков		Предельное количество этажей/Предельная высота (эт./м)	Мах % застройки в зависимости от этажности (высоты) объекта капитального строительства	Min отступы от границ земельного участка (м)
		min (кв.м)	max (кв.м)			
Общественное управление 3.8	Размещение объектов капитального строительства предназначенных для размещения органов государственной власти, органов местного самоуправления, судов, а также организаций, непосредственно обеспечивающих их деятельность; размещение объектов капитального строительства, предназначенных для размещения органов управления политических партий, профессиональных и отраслевых союзов, творческих союзов и иных общественных объединений граждан по отраслевому или политическому признаку; размещение объектов капитального строительства для дипломатических представительств иностранных государств и консульских учреждений в Российской Федерации	1000	10000	3/12	53 – 1(4) 42 – 2(4) 34 – 3(12)	5

И-3 - ЗОНА РАЗМЕЩЕНИЯ ОБЪЕКТОВ ЭЛЕКТРОСНАБЖЕНИЯ

Зона объектов электроснабжения установлена для размещения и эксплуатации электроподстанций мощностью от 1 МВА и более, а также размещения специальных инженерно-технических сооружений и коммуникаций.

Основные виды разрешенного использования

Наименование и код ВРИ	Описание ВРИ	Предельные размеры земельных участков		Предельное количество этажей/Предельная высота (эт./м)	Мах % застройки в зависимости от этажности (высоты) объекта капитального строительства	Min отступы от границ земельного участка (м)
		min (кв.м)	max (кв.м)			
Коммунальное обслуживание 3.1	Размещение объектов капитального строительства в целях обеспечения физических и юридических лиц коммунальными услугами, в частности: поставки воды, тепла, электричества, газа, предоставления услуг связи, отвода канализационных стоков, очистки и уборки объектов недвижимости (котельных, водозаборов, очистных сооружений, насосных станций, водопроводов, линий электропередач, трансформаторных подстанций, газопроводов, линий связи, телефонных станций, канализаций, стоянок, гаражей и мастерских для обслуживания уборочной и аварийной техники, а также зданий или помещений,	500	100000	3/12	75	5

Наименование и код ВРИ	Описание ВРИ	Предельные размеры земельных участков		Предельное количество этажей/Предельная высота (эт./м)	Мах % застройки в зависимости от этажности (высоты) объекта капитального строительства	Min отступы от границ земельного участка (м)
		min (кв.м)	max (кв.м)			
	предназначенных для приема физических и юридических лиц в связи с предоставлением им коммунальных услуг)					
Склады 6.9	Размещение сооружений, имеющих назначение по временному хранению, распределению и перевалке грузов (за исключением хранения стратегических запасов), не являющихся частями производственных комплексов, на которых был создан груз: промышленные базы, склады, погрузочные терминалы и доки, нефтехранилища и нефтеналивные станции, газовые хранилища и обслуживающие их газоконденсатные и газоперекачивающие станции, элеваторы и продовольственные склады, за исключением железнодорожных перевалочных складов	2500	50000	-/60	60	5

Наименование и код ВРИ	Описание ВРИ	Предельные размеры земельных участков		Предельное количество этажей/Предельная высота (эт./м)	Мах % застройки в зависимости от этажности (высоты) объекта капитального строительства	Min отступы от границ земельного участка (м)
		min (кв.м)	max (кв.м)			
Энергетика 6.7	Размещение объектов гидроэнергетики, тепловых станций и других электростанций, размещение обслуживающих и вспомогательных для электростанций сооружений (золоотвалов, гидротехнических сооружений); размещение объектов электросетевого хозяйства, за исключением объектов энергетики, размещение которых предусмотрено содержанием вида разрешенного использования с кодом 3.1	5000, для линий электропередач не устанавливается	500000, для линий электропередач не устанавливается	-/60, для дымовых труб ТЭС, опор линий электропередач не устанавливаются	50	5
Земельные участки (территории) общего пользования 12.0	Размещение объектов улично-дорожной сети, автомобильных дорог и пешеходных тротуаров в границах населенных пунктов, пешеходных переходов, набережных, береговых полос водных объектов общего пользования, скверов, бульваров, площадей, проездов, малых архитектурных форм благоустройства	не устанавливается		-/10	75 для дорог и тротуаров	5

Вспомогательные виды разрешенного использования

Предельные (минимальные и (или) максимальные) размеры земельных участков и предельные параметры разрешенного строительства, реконструкции объектов капитального строительства применительно к вспомогательным видам разрешенного использования устанавливаются идентичными с соответствующими предельными (минимальными и (или) максимальными) размерами земельных участков и предельных параметров разрешенного строительства, реконструкции объектов капитального строительства, установленных для основных видов разрешенного использования и условно разрешенных видов использования, дополнительно к которым и совместно с которыми установлены вспомогательные виды разрешенного использования.

- Обслуживание автотранспорта - 4.9.
- Деловое управление - 4.1
- Бытовое обслуживание - 3.3
- Социальное обслуживание - 3.2.
- Объекты гаражного назначения - 2.7.1

И-4 - ЗОНА РАЗМЕЩЕНИЯ ОБЪЕКТОВ ТЕПЛОСНАБЖЕНИЯ

Зона объектов теплоснабжения установлена для размещения и эксплуатации источников теплоснабжения (котельных, тепловых пунктов) мощностью от 10 Гкал/час и более, а также специальных инженерно-технических сооружений и коммуникаций.

Основные виды разрешенного использования

Наименование и код ВРИ	Описание ВРИ	Предельные размеры земельных участков		Предельное количество этажей/Предельная высота (эт./м)	Мах % застройки в зависимости от этажности (высоты) объекта капитального строительства	Min отступы от границ земельного участка (м)
		min (кв.м)	max (кв.м)			

Наименование и код ВРИ	Описание ВРИ	Предельные размеры земельных участков		Предельное количество этажей/Предельная высота (эт./м)	Мах % застройки в зависимости от этажности (высоты) объекта капитального строительства	Min отступы от границ земельного участка (м)
		min (кв.м)	max (кв.м)			
Коммунальное обслуживание 3.1	Размещение объектов капитального строительства в целях обеспечения физических и юридических лиц коммунальными услугами, в частности: поставки воды, тепла, электричества, газа, предоставления услуг связи, отвода канализационных стоков, очистки и уборки объектов недвижимости (котельных, водозаборов, очистных сооружений, насосных станций, водопроводов, линий электропередач, трансформаторных подстанций, газопроводов, линий связи, телефонных станций, канализаций, стоянок, гаражей и мастерских для обслуживания уборочной и аварийной техники, а также зданий или помещений, предназначенных для приема физических и юридических лиц в связи с предоставлением им коммунальных услуг)	500	100000	3/12	75	5
Склады 6.9	Размещение сооружений, имеющих назначение по временному хранению, распределению и	2500	50000	-/60	60	5

Наименование и код ВРИ	Описание ВРИ	Предельные размеры земельных участков		Предельное количество этажей/Предельная высота (эт./м)	Мах % застройки в зависимости от этажности (высоты) объекта капитального строительства	Min отступы от границ земельного участка (м)
		min (кв.м)	max (кв.м)			
	перевалке грузов (за исключением хранения стратегических запасов), не являющихся частями производственных комплексов, на которых был создан груз: промышленные базы, склады, погрузочные терминалы и доки, нефтехранилища и нефтеналивные станции, газовые хранилища и обслуживающие их газоконденсатные и газоперекачивающие станции, элеваторы и продовольственные склады, за исключением железнодорожных перевалочных складов					
Земельные участки (территории) общего пользования 12.0	Размещение объектов улично-дорожной сети, автомобильных дорог и пешеходных тротуаров в границах населенных пунктов, пешеходных переходов, набережных, береговых полос водных объектов общего пользования, скверов, бульваров, площадей, проездов, малых архитектурных форм	не устанавливается		-/10	75 для дорог и тротуаров	5

Наименование и код ВРИ	Описание ВРИ	Предельные размеры земельных участков		Предельное количество этажей/Предельная высота (эт./м)	Мах % застройки в зависимости от этажности (высоты) объекта капитального строительства	Min отступы от границ земельного участка (м)
		min (кв.м)	max (кв.м)			
	благоустройства					

Вспомогательные виды разрешенного использования

Предельные (минимальные и (или) максимальные) размеры земельных участков и предельные параметры разрешенного строительства, реконструкции объектов капитального строительства применительно к вспомогательным видам разрешенного использования устанавливаются идентичными с соответствующими предельными (минимальными и (или) максимальными) размерами земельных участков и предельных параметров разрешенного строительства, реконструкции объектов капитального строительства, установленных для основных видов разрешенного использования и условно разрешенных видов использования, дополнительно к которым и совместно с которыми установлены вспомогательные виды разрешенного использования.

- Деловое управление - 4.1
- Объекты гаражного назначения - 2.7.1
- Бытовое обслуживание - 3.3

Статья 31 . Градостроительные регламенты. Зоны сельскохозяйственного использования

Х-1 - ЗОНА САДОВО-ДАЧНОГО СТРОИТЕЛЬСТВА

Зона, предназначенная для садово-дачного строительства, установлена для предоставления и использования садовых земельных участков и расположенных на них жилых и хозяйственных строений, сооружений.

Параметры застройки устанавливаются в соответствии с СП 53.13330.2011 СНиП 30-02-97* "Планировка и застройка территорий садоводческих объединений граждан, здания и сооружения".

Основные виды разрешенного использования

Наименование и код ВРИ	Описание ВРИ	Предельные размеры земельных участков		Предельное количество этажей/Предельная высота (эт./м)	Max % застройки в зависимости от этажности (высоты) объекта капитального строительства	Min отступы от границ земельного участка (м)
		min (кв.м)	max (кв.м)			
Ведение садоводства 13.2	Осуществление деятельности, связанной с выращиванием плодовых, ягодных, овощных, бахчевых или иных сельскохозяйственных культур и картофеля; размещение садового дома, предназначенного для отдыха и не подлежащего разделу на квартиры; размещение хозяйственных строений и сооружений	300	3000	3/12	40	3
Ведение огородничества 13.1	Осуществление деятельности, связанной с выращиванием ягодных, овощных, бахчевых или иных сельскохозяйственных культур и картофеля; размещение некапитального жилого строения и хозяйственных строений и сооружений, предназначенных для хранения сельскохозяйственных орудий труда и выращенной	200	3000	0/0	0	3

Наименование и код ВРИ	Описание ВРИ	Предельные размеры земельных участков		Предельное количество этажей/Предельная высота (эт./м)	Мах % застройки в зависимости от этажности (высоты) объекта капитального строительства	Min отступы от границ земельного участка (м)
		min (кв.м)	max (кв.м)			
	сельскохозяйственной продукции					
Ведение дачного хозяйства 13.3	Размещение жилого дачного дома (не предназначенного для раздела на квартиры, пригодного для отдыха и проживания, высотой не выше трех надземных этажей); осуществление деятельности, связанной с выращиванием плодовых, ягодных, овощных, бахчевых или иных сельскохозяйственных культур и картофеля; размещение хозяйственных строений и сооружений	500	3000	3/12	40	3
Земельные участки (территории) общего пользования 12.0	Размещение объектов улично-дорожной сети, автомобильных дорог и пешеходных тротуаров в границах населенных пунктов, пешеходных переходов, набережных, береговых полос водных объектов общего пользования, скверов, бульваров, площадей, проездов, малых архитектурных форм благоустройства	не устанавливается		-/10	75 для дорог и тротуаров	3

Вспомогательные виды разрешенного использования

Предельные (минимальные и (или) максимальные) размеры земельных участков и предельные параметры разрешенного строительства, реконструкции объектов капитального строительства применительно к вспомогательным видам разрешенного использования устанавливаются идентичными с соответствующими предельными (минимальными и (или) максимальными) размерами земельных участков и предельных параметров разрешенного строительства, реконструкции объектов капитального строительства, установленных для основных видов разрешенного использования и условно разрешенных видов использования, дополнительно к которым и совместно с которыми установлены вспомогательные виды разрешенного использования.

- Объекты гаражного назначения - 2.7.1
- Коммунальное обслуживание - 3.1
- Социальное обслуживание - 3.2
- Связь - 6.8

Х-2 - ЗЕМЛИ ПРЕДПРИЯТИЙ И ОРГАНИЗАЦИЙ, ЗАНИМАЮЩИХСЯ СЕЛЬСКОХОЗЯЙСТВЕННЫМ ПРОИЗВОДСТВОМ

Земли предприятий и организаций, занимающихся сельскохозяйственным производством на землях сельскохозяйственного использования, предназначены для производства сельскохозяйственной продукции.

Основные виды разрешенного использования

Наименование и код ВРИ	Описание ВРИ	Предельные размеры земельных участков		Предельное количество этажей/Предельная высота (эт./м)	Мах % застройки в зависимости от этажности (высоты) объекта капитального строительства	Min отступы от границ земельного участка (м)
		min (кв.м)	max (кв.м)			
Для ведения личного подсобного хозяйства	Размещение жилого дома, не предназначенного для раздела на квартиры (дома, пригодные для постоянного проживания и высотой не	500	3000	3/12	40	3

Наименование и код ВРИ	Описание ВРИ	Предельные размеры земельных участков		Предельное количество этажей/Предельная высота (эт./м)	Мах % застройки в зависимости от этажности (высоты) объекта капитального строительства	Min отступы от границ земельного участка (м)
		min (кв.м)	max (кв.м)			
2.2	выше трех надземных этажей); производство сельскохозяйственной продукции; размещение гаража и иных вспомогательных сооружений; содержание сельскохозяйственных животных					
Питомники 1.17	Выращивание и реализация подроста деревьев и кустарников, используемых в сельском хозяйстве, а также иных сельскохозяйственных культур для получения рассады и семян; размещение сооружений, необходимых для указанных видов сельскохозяйственного производства	50000	500000	1/10	60	3
Земельные участки (территории) общего пользования 12.0	Размещение объектов улично-дорожной сети, автомобильных дорог и пешеходных тротуаров в границах населенных пунктов, пешеходных переходов, набережных, береговых полос водных объектов общего пользования, скверов, бульваров, площадей, проездов, малых архитектурных форм благоустройства	не устанавливается		-/10	75 для дорог и тротуаров	3

Вспомогательные виды разрешенного использования

Предельные (минимальные и (или) максимальные) размеры земельных участков и предельные параметры разрешенного строительства, реконструкции объектов капитального строительства применительно к вспомогательным видам разрешенного использования устанавливаются идентичными с соответствующими предельными (минимальными и (или) максимальными) размерами земельных участков и предельных параметров разрешенного строительства, реконструкции объектов капитального строительства, установленных для основных видов разрешенного использования и условно разрешенных видов использования, дополнительно к которым и совместно с которыми установлены вспомогательные виды разрешенного использования.

- Коммунальное обслуживание - 3.1
- Социальное обслуживание - 3.2

Условно разрешенные виды использования

Наименование и код ВРИ	Описание ВРИ	Предельные размеры земельных участков		Предельное количество этажей/Предельная высота (эт./м)	Max % застройки в зависимости от этажности (высоты) объекта капитального строительства	Min отступы от границ земельного участка (м)
		min (кв.м)	max (кв.м)			
Ведение огородничества 13.1	Осуществление деятельности, связанной с выращиванием ягодных, овощных, бахчевых или иных сельскохозяйственных культур и картофеля; размещение некапитального жилого строения и хозяйственных строений и сооружений, предназначенных для хранения сельскохозяйственных орудий труда и выращенной сельскохозяйственной продукции	200	3000	0/0	0	3

Наименование и код ВРИ	Описание ВРИ	Предельные размеры земельных участков		Предельное количество этажей/Предельная высота (эт./м)	Max % застройки в зависимости от этажности (высоты) объекта капитального строительства	Min отступы от границ земельного участка (м)
		min (кв.м)	max (кв.м)			
Ведение садоводства 13.2	Осуществление деятельности, связанной с выращиванием плодовых, ягодных, овощных, бахчевых или иных сельскохозяйственных культур и картофеля; размещение садового дома, предназначенного для отдыха и не подлежащего разделу на квартиры; размещение хозяйственных строений и сооружений	300	3000	3/12	40	3
Обеспечение сельскохозяйственного производства 1.18	Размещение машинно-транспортных и ремонтных станций, ангаров и гаражей для сельскохозяйственной техники, амбаров, водонапорных башен, трансформаторных станций и иного технического оборудования, используемого для ведения сельского хозяйства	5000	50000	1/10, для водонапорных башен - 30 м	60 - 1(4)	3

Х-3 - СЕЛЬСКОХОЗЯЙСТВЕННЫЕ ПРОИЗВОДСТВЕННЫЕ ОБЪЕКТЫ

Зона производственных объектов сельскохозяйственного назначения установлена для размещения и эксплуатации производственных сельскохозяйственных комплексов, а также объектов вспомогательной и обслуживающей инфраструктуры.

Основные виды разрешенного использования

Наименование и код ВРИ	Описание ВРИ	Предельные размеры земельных участков		Предельное количество этажей/Предельная высота (эт./м)	Max % застройки в зависимости от этажности (высоты) объекта капитального строительства	Min отступы от границ земельного участка (м)
		min (кв.м)	max (кв.м)			
Питомники 1.17	Выращивание и реализация подроста деревьев и кустарников, используемых в сельском хозяйстве, а также иных сельскохозяйственных культур для получения рассады и семян; размещение сооружений, необходимых для указанных видов сельскохозяйственного производства	50000	500000	1/10	60	3
Склады 6.9	Размещение сооружений, имеющих назначение по временному хранению, распределению и перевалке грузов (за исключением хранения стратегических запасов), не являющихся частями производственных комплексов, на которых был создан груз: промышленные базы, склады, погрузочные терминалы и доки, нефтехранилища и нефтеналивные станции, газовые хранилища и обслуживающие их газоконденсатные и газоперекачивающие станции, элеваторы и продовольственные склады, за исключением железнодорожных перевалочных	2500	50000	-/60	60	3

Наименование и код ВРИ	Описание ВРИ	Предельные размеры земельных участков		Предельное количество этажей/Предельная высота (эт./м)	Мах % застройки в зависимости от этажности (высоты) объекта капитального строительства	Min отступы от границ земельного участка (м)
		min (кв.м)	max (кв.м)			
	складов					
Земельные участки (территории) общего пользования 12.0	Размещение объектов улично-дорожной сети, автомобильных дорог и пешеходных тротуаров в границах населенных пунктов, пешеходных переходов, набережных, береговых полос водных объектов общего пользования, скверов, бульваров, площадей, проездов, малых архитектурных форм благоустройства	не устанавливается		-/10	75 для дорог и тротуаров	3

Вспомогательные виды разрешенного использования

Предельные (минимальные и (или) максимальные) размеры земельных участков и предельные параметры разрешенного строительства, реконструкции объектов капитального строительства применительно к вспомогательным видам разрешенного использования устанавливаются идентичными с соответствующими предельными (минимальными и (или) максимальными) размерами земельных участков и предельных параметров разрешенного строительства, реконструкции объектов капитального строительства, установленных для основных видов разрешенного использования и условно разрешенных видов использования, дополнительно к которым и совместно с которыми установлены вспомогательные виды разрешенного использования.

- Коммунальное обслуживание - 3.1
- Магазины - 4.4
- Рынки - 4.3
- Общественное управление - 3.8

Условно разрешенные виды использования

Наименование и код ВРИ	Описание ВРИ	Предельные размеры земельных участков		Предельное количество этажей/Предельная высота (эт./м)	Max % застройки в зависимости от этажности (высоты) объекта капитального строительства	Min отступы от границ земельного участка (м)
		min (кв.м)	max (кв.м)			
Для ведения личного подсобного хозяйства 2.2	Размещение жилого дома, не предназначенного для раздела на квартиры (дома, пригодные для постоянного проживания и высотой не выше трех надземных этажей); производство сельскохозяйственной продукции; размещение гаража и иных вспомогательных сооружений; содержание сельскохозяйственных животных	500	3000	3/12	40	3
Объекты гаражного назначения 2.7.1	Размещение отдельно стоящих и пристроенных гаражей, в том числе подземных, предназначенных для хранения личного автотранспорта граждан, с возможностью размещения автомобильных моек	1500	30000	3/12	75	3
Обслуживание автотранспорта 4.9	Размещение постоянных или временных гаражей с несколькими стояночными местами, стоянок (парковок), гаражей, в том числе многоярусных, не указанных в коде 2.7.1	5000	20000	3/12	75 – 1(4) 74 – 2(8) 72 – 3(12)	3

Статья 32 . Градостроительные регламенты. Зоны специального назначения

К-1 – КЛАДБИЩА

Зона кладбищ (сохраняемых, планируемых, подлежащих закрытию) установлена для размещения мест захоронения и эксплуатации объектов капитального строительства, необходимых для обслуживания мест захоронения и формирования вспомогательной инфраструктуры, связанной с оказанием ритуальных услуг населению.

Основные виды разрешенного использования

Наименование и код ВРИ	Описание ВРИ	Предельные размеры земельных участков		Предельное количество этажей/Предельная высота (эт./м)	Max % застройки в зависимости от этажности (высоты) объекта капитального строительства	Min отступы от границ земельного участка (м)
		min (кв.м)	max (кв.м)			
Ритуальная деятельность 12.1	Размещение кладбищ, крематориев и мест захоронения; размещение соответствующих культовых сооружений	10000	400000	-/20, для культовых сооружений - /50	20	50
Магазины 4.4	Размещение объектов капитального строительства, предназначенных для продажи товаров, торговая площадь которых составляет до 5000 кв. м	1000	10000	3/12	49 – 1(4) 38 – 2(8) 31 – 3(12)	50

Наименование и код ВРИ	Описание ВРИ	Предельные размеры земельных участков		Предельное количество этажей/Предельная высота (эт./м)	Max % застройки в зависимости от этажности (высоты) объекта капитального строительства	Min отступы от границ земельного участка (м)
		min (кв.м)	max (кв.м)			
Земельные участки (территории) общего пользования 12.0	Размещение объектов улично-дорожной сети, автомобильных дорог и пешеходных тротуаров в границах населенных пунктов, пешеходных переходов, набережных, береговых полос водных объектов общего пользования, скверов, бульваров, площадей, проездов, малых архитектурных форм благоустройства	не устанавливается		-/10	75 для дорог и тротуаров	50

Вспомогательные виды разрешенного использования

Предельные (минимальные и (или) максимальные) размеры земельных участков и предельные параметры разрешенного строительства, реконструкции объектов капитального строительства применительно к вспомогательным видам разрешенного использования устанавливаются идентичными с соответствующими предельными (минимальными и (или) максимальными) размерами земельных участков и предельных параметров разрешенного строительства, реконструкции объектов капитального строительства, установленных для основных видов разрешенного использования и условно разрешенных видов использования, дополнительно к которым и совместно с которыми установлены вспомогательные виды разрешенного использования.

- Социальное обслуживание - 3.2
- Обслуживание автотранспорта - 4.9

Условно разрешенные виды использования

Наименование и код ВРИ	Описание ВРИ	Предельные размеры земельных участков		Предельное количество этажей/Предельная высота (эт./м)	Max % застройки в зависимости от этажности (высоты) объекта капитального строительства	Min отступы от границ земельного участка (м)
		min (кв.м)	max (кв.м)			
Религиозное использование 3.7	Размещение объектов капитального строительства, предназначенных для отправления религиозных обрядов (церкви, соборы, храмы, часовни, монастыри, мечети, молельные дома); размещение объектов капитального строительства, предназначенных для постоянного местонахождения духовных лиц, паломников и послушников в связи с осуществлением ими религиозной службы, а также для осуществления благотворительной и религиозной образовательной деятельности (монастыри, скиты, воскресные школы, семинарии, духовные училища)	1500	50000	3/12 Для объектов капитального строительства, предназначенных для отправления религиозных обрядов (церкви, соборы, храмы, часовни, монастыри, мечети, молельные дома) - не устанавливается	50 Для объектов капитального строительства, предназначенных для отправления религиозных обрядов (церкви, соборы, храмы, часовни, монастыри, мечети, молельные дома) - не устанавливается	50

Статья 33. Градостроительные регламенты. Общественно-деловые зоны (за пределами границ населенных пунктов)

Общественно-деловые зоны формируются вокруг основных центров притяжения населения, вдоль транспортных направлений и предназначены для сопутствующего обслуживания населения в транспортно-пересадочных узлах и на основных транзитных магистралях.

ОД-1 - ОБЩЕСТВЕННО-ДЕЛОВЫЕ ЦЕНТРЫ

Общественно-деловые центры - как зона деловой активности и обслуживания населения, установлены для размещения объектов капитального строительства (их частей) административного, делового, коммерческого, торгового назначения эпизодического характера, для обслуживания населения сельского поселения Лаговское и пользователей транспортных систем в транспортно-пересадочных узлах и на основных транзитных магистралях

Основные виды разрешенного использования

Наименование и код ВРИ	Описание ВРИ	Предельные размеры земельных участков		Предельное количество этажей/Предельная высота (эт./м)	Max % застройки в зависимости от этажности (высоты) объекта капитального строительства	Min отступы от границ земельного участка (м)
		min (кв.м)	max (кв.м)			
Магазины 4.4	Размещение объектов капитального строительства, предназначенных для продажи товаров, торговая площадь которых составляет до 5000 кв. м	1000	10000	3/12	49 – 1(4) 38 – 2(8) 31 – 3(12)	3
Общественное питание 4.6	Размещение объектов капитального строительства в целях устройства мест общественного питания (рестораны, кафе, столовые, закусочные, бары)	500	1000	2/8	49 – 1(4) 38 – 2(8)	3
Социальное обслуживание 3.2	Размещение объектов капитального строительства, предназначенных для оказания гражданам социальной	500 Для детских	200000	3/12, для дома ребенка - 2/8	60, для детских домов - 40	3

Наименование и код ВРИ	Описание ВРИ	Предельные размеры земельных участков		Предельное количество этажей/Предельная высота (эт./м)	Мах % застройки в зависимости от этажности (высоты) объекта капитального строительства	Min отступы от границ земельного участка (м)
		min (кв.м)	max (кв.м)			
	помощи (службы занятости населения, дома престарелых, дома ребенка, детские дома, пункты питания малоимущих граждан, пункты ночлега для бездомных граждан, службы психологической и бесплатной юридической помощи, социальные, пенсионные и иные службы, в которых осуществляется прием граждан по вопросам оказания социальной помощи и назначения социальных или пенсионных выплат); размещение объектов капитального строительства для размещения отделений почты и телеграфа; размещение объектов капитального строительства для размещения общественных некоммерческих организаций: благотворительных организаций, клубов по интересам	домов, домов ребенка - не менее 150 кв. м на одного воспитанника				
Спорт 5.1	Размещение объектов капитального строительства в качестве спортивных клубов, спортивных залов, бассейнов, устройство площадок для занятия спортом и физкультурой (беговые дорожки, спортивные сооружения,	5000	1000000	3/30	75 – 1(30) 43 – 2(30) 31 – 3(30) Для плоскостных сооружений - 75	3

Наименование и код ВРИ	Описание ВРИ	Предельные размеры земельных участков		Предельное количество этажей/Предельная высота (эт./м)	Мах % застройки в зависимости от этажности (высоты) объекта капитального строительства	Min отступы от границ земельного участка (м)
		min (кв.м)	max (кв.м)			
	теннисные корты, поля для спортивной игры, автодромы, мотодромы, трамплины, трассы и спортивные стрельбища), в том числе водным (причалы и сооружения, необходимые для водных видов спорта и хранения соответствующего инвентаря); размещение спортивных баз и лагерей					
Коммунальное обслуживание 3.1	Размещение объектов капитального строительства в целях обеспечения физических и юридических лиц коммунальными услугами, в частности: поставки воды, тепла, электричества, газа, предоставления услуг связи, отвода канализационных стоков, очистки и уборки объектов недвижимости (котельных, водозаборов, очистных сооружений, насосных станций, водопроводов, линий электропередач, трансформаторных подстанций, газопроводов, линий связи, телефонных станций, канализаций, стоянок, гаражей и мастерских для обслуживания уборочной и аварийной	500	100000	3/12	75	3

Наименование и код ВРИ	Описание ВРИ	Предельные размеры земельных участков		Предельное количество этажей/Предельная высота (эт./м)	Мах % застройки в зависимости от этажности (высоты) объекта капитального строительства	Min отступы от границ земельного участка (м)
		min (кв.м)	max (кв.м)			
	техники, а также зданий или помещений, предназначенных для приема физических и юридических лиц в связи с предоставлением им коммунальных услуг)					
Дошкольное, начальное и среднее общее образование 3.5.1	Размещение объектов капитального строительства, предназначенных для просвещения, дошкольного, начального и среднего общего образования (детские ясли, детские сады, школы, лицеи, гимназии, художественные, музыкальные школы, образовательные кружки и иные организации, осуществляющие деятельность по воспитанию, образованию и просвещению)	для объектов дошкольного образования 4000 для объектов общеобразовательного назначения 30000	для объектов дошкольного образования 100000 для объектов общеобразовательного назначения 100000	3/12, для объектов общеобразовательного назначения - 4/16	36 – 1(4) 30 – 2(8) 24 – 3(12) 18 – 4(16)	3
Амбулаторно-поликлиническое обслуживание 3.4.1	Размещение объектов капитального строительства, предназначенных для оказания гражданам амбулаторно-поликлинической медицинской помощи (поликлиники, фельдшерские пункты, пункты здравоохранения,	0,1 га на 100 посещений в смену, но не менее 0,5 га на один объект. Подстанции скорой помощи - 0,2 - 0,4 га на один объект;		3/12	60	3

Наименование и код ВРИ	Описание ВРИ	Предельные размеры земельных участков		Предельное количество этажей/Предельная высота (эт./м)	Мах % застройки в зависимости от этажности (высоты) объекта капитального строительства	Min отступы от границ земельного участка (м)
		min (кв.м)	max (кв.м)			
	центры матери и ребенка, диагностические центры, молочные кухни, станции донорства крови, клинические лаборатории)	для размещения транспорта предусматривается отапливаемая стоянка из расчета 36 кв. м на одно машиноместо.				
Земельные участки (территории) общего пользования 12.0	Размещение объектов улично-дорожной сети, автомобильных дорог и пешеходных тротуаров в границах населенных пунктов, пешеходных переходов, набережных, береговых полос водных объектов общего пользования, скверов, бульваров, площадей, проездов, малых архитектурных форм благоустройства	не устанавливается		-/10	75 для дорог и тротуаров	3

Вспомогательные виды разрешенного использования

Предельные (минимальные и (или) максимальные) размеры земельных участков и предельные параметры разрешенного строительства, реконструкции объектов капитального строительства применительно к вспомогательным видам разрешенного использования устанавливаются идентичными с соответствующими предельными (минимальными и (или) максимальными) размерами земельных участков и предельных параметров разрешенного строительства, реконструкции объектов капитального строительства, установленных для основных видов разрешенного использования и условно разрешенных видов использования, дополнительно к которым и совместно с которыми установлены вспомогательные виды разрешенного использования.

- Объекты гаражного назначения - 2.7.1

Условно разрешенные виды использования

Наименование и код ВРИ	Описание ВРИ	Предельные размеры земельных участков		Предельное количество этажей/Предельная высота (эт./м)	Max % застройки в зависимости от этажности (высоты) объекта капитального строительства	Min отступы от границ земельного участка (м)
		min (кв.м)	max (кв.м)			
Бытовое обслуживание 3.3	Размещение объектов капитального строительства, предназначенных для оказания населению или организациям бытовых услуг (мастерские мелкого ремонта, ателье, бани, парикмахерские, прачечные, химчистки, похоронные бюро)	1000	2500	4/16	59 – 1(4) 51 – 2(8) 45 – 3(12) 41 – 4(16)	3
Связь 6.8	Размещение объектов связи, радиовещания, телевидения, включая воздушные радиорелейные, надземные и подземные кабельные линии связи, линии радиофикации, антенные поля, усилительные пункты на кабельных линиях связи, инфраструктуру спутниковой связи и телерадиовещания, за исключением объектов связи, размещение которых предусмотрено содержанием вида разрешенного использования с	5000, для линий связи не устанавливается	50000, для линий связи не устанавливается	не устанавливается	75	3

Наименование и код ВРИ	Описание ВРИ	Предельные размеры земельных участков		Предельное количество этажей/Предельная высота (эт./м)	Мах % застройки в зависимости от этажности (высоты) объекта капитального строительства	Min отступы от границ земельного участка (м)
		min (кв.м)	max (кв.м)			
	кодом 3.1					

ОД-2 - ЗОНА СПОРТИВНО-ОЗДОРОВИТЕЛЬНЫХ ОБЪЕКТОВ

Зона объектов спорта установлена для размещения и эксплуатации объектов капитального строительства в области физической культуры и массового спорта с земельным участком не менее 0,5 га, а также объектов обслуживающей и вспомогательной инфраструктуры.

Основные виды разрешенного использования

Наименование и код ВРИ	Описание ВРИ	Предельные размеры земельных участков		Предельное количество этажей/Предельная высота (эт./м)	Мах % застройки в зависимости от этажности (высоты) объекта капитального строительства	Min отступы от границ земельного участка (м)
		min (кв.м)	max (кв.м)			

Наименование и код ВРИ	Описание ВРИ	Предельные размеры земельных участков		Предельное количество этажей/Предельная высота (эт./м)	Max % застройки в зависимости от этажности (высоты) объекта капитального строительства	Min отступы от границ земельного участка (м)
		min (кв.м)	max (кв.м)			
Социальное обслуживание 3.2	Размещение объектов капитального строительства, предназначенных для оказания гражданам социальной помощи (службы занятости населения, дома престарелых, дома ребенка, детские дома, пункты питания малоимущих граждан, пункты ночлега для бездомных граждан, службы психологической и бесплатной юридической помощи, социальные, пенсионные и иные службы, в которых осуществляется прием граждан по вопросам оказания социальной помощи и назначения социальных или пенсионных выплат); размещение объектов капитального строительства для размещения отделений почты и телеграфа; размещение объектов капитального строительства для размещения общественных некоммерческих организаций: благотворительных организаций, клубов по интересам	500 Для детских домов, домов ребенка - не менее 150 кв. м на одного воспитанника	200000	3/12, для дома ребенка - 2/8, для дома престарелых - 5/20	60, для детских домов - 40	3

Наименование и код ВРИ	Описание ВРИ	Предельные размеры земельных участков		Предельное количество этажей/Предельная высота (эт./м)	Max % застройки в зависимости от этажности (высоты) объекта капитального строительства	Min отступы от границ земельного участка (м)
		min (кв.м)	max (кв.м)			
Спорт 5.1	Размещение объектов капитального строительства в качестве спортивных клубов, спортивных залов, бассейнов, устройство площадок для занятия спортом и физкультурой (беговые дорожки, спортивные сооружения, теннисные корты, поля для спортивной игры, автодромы, мотодромы, трамплины, трассы и спортивные стрельбища), в том числе водным (причалы и сооружения, необходимые для водных видов спорта и хранения соответствующего инвентаря); размещение спортивных баз и лагерей	5000	1000000	3/30	75 – 1(30) 43 – 2(30) 31 – 3(30) Для плоскостных сооружений - 75	3
Земельные участки (территории) общего пользования 12.0	Размещение объектов улично-дорожной сети, автомобильных дорог и пешеходных тротуаров в границах населенных пунктов, пешеходных переходов, набережных, береговых полос водных объектов общего пользования, скверов, бульваров, площадей, проездов, малых архитектурных форм благоустройства	не устанавливается		-/10	75 для дорог и тротуаров	3

Вспомогательные виды разрешенного использования

Предельные (минимальные и (или) максимальные) размеры земельных участков и предельные параметры разрешенного строительства, реконструкции объектов капитального строительства применительно к вспомогательным видам разрешенного использования устанавливаются идентичными с соответствующими предельными (минимальными и (или) максимальными) размерами земельных участков и предельных параметров разрешенного строительства, реконструкции объектов капитального строительства, установленных для основных видов разрешенного использования и условно разрешенных видов использования, дополнительно к которым и совместно с которыми установлены вспомогательные виды разрешенного использования.

- Амбулаторно-поликлиническое обслуживание - 3.4.1
- Объекты гаражного назначения - 2.7.1
- Бытовое обслуживание - 3.3

Условно разрешенные виды использования

Наименование и код ВРИ	Описание ВРИ	Предельные размеры земельных участков		Предельное количество этажей/Предельная высота (эт./м)	Max % застройки в зависимости от этажности (высоты) объекта капитального строительства	Min отступы от границ земельного участка (м)
		min (кв.м)	max (кв.м)			
Деловое управление 4.1	Размещение объектов капитального строительства с целью: размещения объектов управленческой деятельности, не связанной с государственным или муниципальным управлением и оказанием услуг, а также с целью обеспечения совершения сделок, не требующих передачи товара в момент их совершения между организациями, в том числе биржевая деятельность (за	5000	30000	3/12	53 – 1(4) 42 – 2(8) 34 – 3(12)	3

Наименование и код ВРИ	Описание ВРИ	Предельные размеры земельных участков		Предельное количество этажей/Предельная высота (эт./м)	Мах % застройки в зависимости от этажности (высоты) объекта капитального строительства	Min отступы от границ земельного участка (м)
		min (кв.м)	max (кв.м)			
	исключением банковской и страховой деятельности)					
Гостиничное обслуживание 4.7	Размещение гостиниц, а также иных зданий, используемых с целью извлечения предпринимательской выгоды из предоставления жилого помещения для временного проживания в них	5000	100000	5/20	40 - 1(4) 30 - 2(8) 24 - 3(12) 20 - 4(16) 18 - 5(20)	3
Общественное питание 4.6	Размещение объектов капитального строительства в целях устройства мест общественного питания (рестораны, кафе, столовые, закусочные, бары)	500	1000	2/8	49 – 1(4) 38 – 2(8)	3

ОД-3 - ИННОВАЦИОННО-ДЕЛОВАЯ ЗОНА

Зона объектов капитального строительства инновационно-делового назначения предполагает размещение общественно-деловых комплексов, предприятий оптовой и розничной торговли, научно-производственных предприятий, складских объектов с санитарно-защитными зонами до 50 м, объектов транспортного обслуживания.

Основные виды разрешенного использования

Наименование и код ВРИ	Описание ВРИ	Предельные размеры земельных участков		Предельное количество этажей/Предельная высота (эт./м)	Мах % застройки в зависимости от этажности (высоты) объекта капитального строительства	Min отступы от границ земельного участка (м)
		min (кв.м)	max (кв.м)			
Магазины 4.4	Размещение объектов капитального строительства, предназначенных для продажи товаров, торговая площадь которых составляет до 5000 кв. м	1000	10000	3/12	49 – 1(4) 38 – 2(8) 31 – 3(12)	3
Деловое управление 4.1	Размещение объектов капитального строительства с целью: размещения объектов управленческой деятельности, не связанной с государственным или муниципальным управлением и оказанием услуг, а также с целью обеспечения совершения сделок, не требующих передачи товара в момент их совершения между организациями, в том числе биржевая деятельность (за исключением банковской и страховой деятельности)	5000	30000	3/12	53 – 1(4) 42 – 2(8) 34 – 3(12)	3
Коммунальное обслуживание 3.1	Размещение объектов капитального строительства в целях обеспечения физических и юридических лиц коммунальными услугами, в частности: поставки воды, тепла, электричества, газа, предоставления услуг связи, отвода канализационных	500	100000	3/12	75	3

Наименование и код ВРИ	Описание ВРИ	Предельные размеры земельных участков		Предельное количество этажей/Предельная высота (эт./м)	Max % застройки в зависимости от этажности (высоты) объекта капитального строительства	Min отступы от границ земельного участка (м)
		min (кв.м)	max (кв.м)			
	стоков, очистки и уборки объектов недвижимости (котельных, водозаборов, очистных сооружений, насосных станций, водопроводов, линий электропередач, трансформаторных подстанций, газопроводов, линий связи, телефонных станций, канализаций, стоянок, гаражей и мастерских для обслуживания уборочной и аварийной техники, а также зданий или помещений, предназначенных для приема физических и юридических лиц в связи с предоставлением им коммунальных услуг)					
Связь 6.8	Размещение объектов связи, радиовещания, телевидения, включая воздушные радиорелейные, надземные и подземные кабельные линии связи, линии радиофикации, антенные поля, усилительные пункты на кабельных линиях связи, инфраструктуру спутниковой связи и телерадиовещания, за исключением объектов связи, размещение которых предусмотрено содержанием вида	5000, для линий связи не устанавливается	50000, для линий связи не устанавливается	не устанавливается	75	3

Наименование и код ВРИ	Описание ВРИ	Предельные размеры земельных участков		Предельное количество этажей/Предельная высота (эт./м)	Мах % застройки в зависимости от этажности (высоты) объекта капитального строительства	Min отступы от границ земельного участка (м)
		min (кв.м)	max (кв.м)			
	разрешенного использования с кодом 3.1					
Земельные участки (территории) общего пользования 12.0	Размещение объектов улично-дорожной сети, автомобильных дорог и пешеходных тротуаров в границах населенных пунктов, пешеходных переходов, набережных, береговых полос водных объектов общего пользования, скверов, бульваров, площадей, проездов, малых архитектурных форм благоустройства	не устанавливается		-/10	75 для дорог и тротуаров	3

Вспомогательные виды разрешенного использования

Предельные (минимальные и (или) максимальные) размеры земельных участков и предельные параметры разрешенного строительства, реконструкции объектов капитального строительства применительно к вспомогательным видам разрешенного использования устанавливаются идентичными с соответствующими предельными (минимальными и (или) максимальными) размерами земельных участков и предельных параметров разрешенного строительства, реконструкции объектов капитального строительства, установленных для основных видов разрешенного использования и условно разрешенных видов использования, дополнительно к которым и совместно с которыми установлены вспомогательные виды разрешенного использования.

- Объекты гаражного назначения - 2.7.1
- Обслуживание автотранспорта - 4.9
- Социальное обслуживание - 3.2
- Общественное питание - 4.6

Условно разрешенные виды использования

Наименование и код ВРИ	Описание ВРИ	Предельные размеры земельных участков		Предельное количество этажей/Предельная высота (эт./м)	Max % застройки в зависимости от этажности (высоты) объекта капитального строительства	Min отступы от границ земельного участка (м)
		min (кв.м)	max (кв.м)			
Гостиничное обслуживание 4.7	Размещение гостиниц, а также иных зданий, используемых с целью извлечения предпринимательской выгоды из предоставления жилого помещения для временного проживания в них	5000	100000	5/20	40 - 1(4) 30 - 2(8) 24 - 3(12) 20 - 4(16) 18 - 5(20)	3
Связь 6.8	Размещение объектов связи, радиовещания, телевидения, включая воздушные радиорелейные, надземные и подземные кабельные линии связи, линии радиофикации, антенные поля, усилительные пункты на кабельных линиях связи, инфраструктуру спутниковой связи и телерадиовещания, за исключением объектов связи, размещение которых предусмотрено содержанием вида разрешенного использования с кодом 3.1	5000, для линий связи не устанавливается	50000, для линий связи не устанавливается	не устанавливается	75	3

Статья 34. Градостроительные регламенты. Производственно-коммунальные зоны (за пределами границ населенных пунктов)

ПК-1- ПРОИЗВОДСТВЕННО-СКЛАДСКИЕ ОБЪЕКТЫ

Зона производственно-коммунальных объектов установлена для размещения и эксплуатации объектов капитального строительства производственного и коммунально-складского назначения IV - V классов опасности с санитарно-защитной зоной 100 м, а также объектов вспомогательной и обслуживающей инфраструктуры.

Размещение новых и реконструкция существующих производственных предприятий и складских объектов должны производиться после получения положительного заключения центров государственного санитарно-эпидемиологического надзора, государственной экспертизы и управлений государственной противопожарной службы, с организацией санитарно-защитных зон до жилой и общественной застройки, объектов отдыха и спорта.

Основные виды разрешенного использования

Наименование и код ВРИ	Описание ВРИ	Предельные размеры земельных участков		Предельное количество этажей/Предельная высота (эт./м)	Мах % застройки в зависимости от этажности (высоты) объекта капитального строительства	Min отступы от границ земельного участка (м)
		min (кв.м)	max (кв.м)			
Недропользование 6.1	Осуществление геологических изысканий; добыча недр открытым (карьеры, отвалы) и закрытым (шахты, скважины) способами; размещение объектов капитального строительства, в том числе подземных, в целях добычи недр; размещение объектов капитального строительства, необходимых для подготовки сырья к транспортировке и (или) промышленной переработке;	10000	1000000	-/60	60	5

Наименование и код ВРИ	Описание ВРИ	Предельные размеры земельных участков		Предельное количество этажей/Предельная высота (эт./м)	Мах % застройки в зависимости от этажности (высоты) объекта капитального строительства	Min отступы от границ земельного участка (м)
		min (кв.м)	max (кв.м)			
	размещение объектов капитального строительства, предназначенных для проживания в них сотрудников, осуществляющих обслуживание зданий и сооружений, необходимых для целей недропользования, если добыча недр происходит на межселенной территории					
Легкая промышленность 6.3	Размещение объектов капитального строительства, предназначенных для текстильной, фарфоро-фаянсовой, электронной промышленности	5000	500000	-/60	65	5
Фармацевтическая промышленность 6.3.1	Размещение объектов капитального строительства, предназначенных для фармацевтического производства, в том числе объектов, в отношении которых предусматривается установление охранных или санитарно-защитных зон	10000	500000	-/60	50	5

Наименование и код ВРИ	Описание ВРИ	Предельные размеры земельных участков		Предельное количество этажей/Предельная высота (эт./м)	Мах % застройки в зависимости от этажности (высоты) объекта капитального строительства	Min отступы от границ земельного участка (м)
		min (кв.м)	max (кв.м)			
Земельные участки (территории) общего пользования 12.0	Размещение объектов улично-дорожной сети, автомобильных дорог и пешеходных тротуаров в границах населенных пунктов, пешеходных переходов, набережных, береговых полос водных объектов общего пользования, скверов, бульваров, площадей, проездов, малых архитектурных форм благоустройства	не устанавливается		-/10	75 для дорог и тротуаров	5

Вспомогательные виды разрешенного использования

Предельные (минимальные и (или) максимальные) размеры земельных участков и предельные параметры разрешенного строительства, реконструкции объектов капитального строительства применительно к вспомогательным видам разрешенного использования устанавливаются идентичными с соответствующими предельными (минимальными и (или) максимальными) размерами земельных участков и предельных параметров разрешенного строительства, реконструкции объектов капитального строительства, установленных для основных видов разрешенного использования и условно разрешенных видов использования, дополнительно к которым и совместно с которыми установлены вспомогательные виды разрешенного использования.

- Общественное питание - 4.6.
- Социальное обслуживание - 3.2
- Бытовое обслуживание - 3.3

Условно разрешенные виды использования

Наименование и код ВРИ	Описание ВРИ	Предельные размеры земельных участков		Предельное количество этажей/Предельная высота (эт./м)	Max % застройки в зависимости от этажности (высоты) объекта капитального строительства	Min отступы от границ земельного участка (м)
		min (кв.м)	max (кв.м)			
Склады 6.9	Размещение сооружений, имеющих назначение по временному хранению, распределению и перевалке грузов (за исключением хранения стратегических запасов), не являющихся частями производственных комплексов, на которых был создан груз: промышленные базы, склады, погрузочные терминалы и доки, нефтехранилища и нефтеналивные станции, газовые хранилища и обслуживающие их газоконденсатные и газоперекачивающие станции, элеваторы и продовольственные склады, за исключением железнодорожных перевалочных складов	2500	50000	-/60	60	5

ПК-2-1. КОММУНАЛЬНАЯ ЗОНА

Коммунальная зона К установлена для размещения объектов коммунальной инфраструктуры, размещения складских объектов, объектов жилищно-коммунального хозяйства, объектов транспорта, объектов оптовой торговли, а также для установления санитарно-защитных зон таких объектов в соответствии с требованиями технических регламентов.

Основные виды разрешенного использования

Наименование и код ВРИ	Описание ВРИ	Предельные размеры земельных участков		Предельное количество этажей/Предельная высота (эт./м)	Max % застройки в зависимости от этажности (высоты) объекта капитального строительства	Min отступы от границ земельного участка (м)
		min (кв.м)	max (кв.м)			
Коммунальное обслуживание 3.1	Размещение объектов капитального строительства в целях обеспечения физических и юридических лиц коммунальными услугами, в частности: поставки воды, тепла, электричества, газа, предоставления услуг связи, отвода канализационных стоков, очистки и уборки объектов недвижимости (котельных, водозаборов, очистных сооружений, насосных станций, водопроводов, линий электропередач, трансформаторных подстанций, газопроводов, линий связи, телефонных станций, канализаций, стоянок, гаражей и мастерских для обслуживания уборочной и аварийной техники, а также зданий или помещений, предназначенных для	500	200000	3/12	75	3

Наименование и код ВРИ	Описание ВРИ	Предельные размеры земельных участков		Предельное количество этажей/Предельная высота (эт./м)	Мах % застройки в зависимости от этажности (высоты) объекта капитального строительства	Min отступы от границ земельного участка (м)
		min (кв.м)	max (кв.м)			
	приема физических и юридических лиц в связи с предоставлением им коммунальных услуг)					
Обслуживание автотранспорта 4.9	Размещение постоянных или временных гаражей с несколькими стояночными местами, стоянок (парковок), гаражей, в том числе многоярусных, не указанных в коде 2.7.1	5000	200000	3/12	75 – 1(4) 74 – 2(8) 72 – 3(12)	3
Склады 6.9	Размещение сооружений, имеющих назначение по временному хранению, распределению и перевалке грузов (за исключением хранения стратегических запасов), не являющихся частями производственных комплексов, на которых был создан груз: промышленные базы, склады, погрузочные терминалы и доки, нефтехранилища и нефтеналивные станции, газовые хранилища и обслуживающие их газоконденсатные и газоперекачивающие станции, элеваторы и продовольственные	2500	200000	-/60	60	3

Наименование и код ВРИ	Описание ВРИ	Предельные размеры земельных участков		Предельное количество этажей/Предельная высота (эт./м)	Мах % застройки в зависимости от этажности (высоты) объекта капитального строительства	Min отступы от границ земельного участка (м)
		min (кв.м)	max (кв.м)			
	склады, за исключением железнодорожных перевалочных складов					
Земельные участки (территории) общего пользования 12.0	Размещение объектов улично-дорожной сети, автомобильных дорог и пешеходных тротуаров в границах населенных пунктов, пешеходных переходов, набережных, береговых полос водных объектов общего пользования, скверов, бульваров, площадей, проездов, малых архитектурных форм благоустройства	не устанавливается		-/10	75 для дорог и тротуаров	3

Вспомогательные виды разрешенного использования

Предельные (минимальные и (или) максимальные) размеры земельных участков и предельные параметры разрешенного строительства, реконструкции объектов капитального строительства применительно к вспомогательным видам разрешенного использования устанавливаются идентичными с соответствующими предельными (минимальными и (или) максимальными) размерами земельных участков и предельных параметров разрешенного строительства, реконструкции объектов капитального строительства, установленных для основных видов разрешенного использования и условно разрешенных видов использования, дополнительно к которым и совместно с которыми установлены вспомогательные виды разрешенного использования.

- Деловое управление (код по классификатору 4.1);
- Магазины (код по классификатору 4.4);
- Общественное питание (код по классификатору 4.6);
- Обслуживание автотранспорта (код по классификатору 4.9);
- Объекты придорожного сервиса (код по классификатору 4.9.1);
- Спорт (код по классификатору 5.1);
- Склады (код по классификатору 6.9);
- Транспорт (код по классификатору 7.0);
- Обеспечение внутреннего правопорядка (код по классификатору 8.3).

Условно разрешенные виды использования

Наименование и код ВРИ	Описание ВРИ	Предельные размеры земельных участков		Предельное количество этажей/Предельная высота (эт./м)	Мах % застройки в зависимости от этажности (высоты) объекта капитального строительства	Min отступы от границ земельного участка (м)
		min (кв.м)	max (кв.м)			
Магазины 4.4	Размещение объектов капитального строительства, предназначенных для продажи товаров, торговая площадь которых составляет до 5000 кв. м	1000	200000	3/12	49 – 1(4) 38 – 2(8) 31 – 3(12)	3
Деловое управление 4.1	Размещение объектов капитального строительства с целью: размещения объектов управленческой деятельности, не связанной с государственным или муниципальным управлением и оказанием услуг, а также с целью обеспечения совершения сделок, не требующих передачи товара в момент их совершения между организациями, в	5000	200000	3/12	53 – 1(4) 42 – 2(8) 34 – 3(12)	3

Наименование и код ВРИ	Описание ВРИ	Предельные размеры земельных участков		Предельное количество этажей/Предельная высота (эт./м)	Max % застройки в зависимости от этажности (высоты) объекта капитального строительства	Min отступы от границ земельного участка (м)
		min (кв.м)	max (кв.м)			
	том числе биржевая деятельность (за исключением банковской и страховой деятельности)					
Общественное питание 4.6	Размещение объектов капитального строительства в целях устройства мест общественного питания (рестораны, кафе, столовые, закусочные, бары)	500	200000	2/8	49 – 1(4) 38 – 2(8)	3
Объекты придорожного сервиса 4.9.1	Размещение автозаправочных станций (бензиновых, газовых); размещение магазинов сопутствующей торговли, зданий для организации общественного питания в качестве объектов придорожного сервиса; предоставление гостиничных услуг в качестве придорожного сервиса; размещение автомобильных моек и прачечных для автомобильных принадлежностей, мастерских, предназначенных для ремонта и обслуживания автомобилей и прочих объектов придорожного сервиса	1000	200000	2/10	43 – 1(10) 31 – 2(10)	5

ПК-3 - ПРЕДПРИЯТИЯ И ОБЪЕКТЫ ТРАНСПОРТА

Зона размещения предприятий и объектов транспорта устанавливается для регулирования использования территорий, на которых размещаются предприятия по обслуживанию железнодорожного и автомобильного транспорта, транспортные сооружения.

Основные виды разрешенного использования

Наименование и код ВРИ	Описание ВРИ	Предельные размеры земельных участков		Предельное количество этажей/Предельная высота (эт./м)	Max % застройки в зависимости от этажности (высоты) объекта капитального строительства	Min отступы от границ земельного участка (м)
		min (кв.м)	max (кв.м)			
Объекты гаражного назначения 2.7.1	Размещение отдельно стоящих и пристроенных гаражей, в том числе подземных, предназначенных для хранения личного автотранспорта граждан, с возможностью размещения автомобильных моек	1500	30000	3/12	75	3
Коммунальное обслуживание 3.1	Размещение объектов капитального строительства в целях обеспечения физических и юридических лиц коммунальными услугами, в частности: поставки воды, тепла, электричества, газа, предоставления услуг связи, отвода канализационных стоков, очистки и уборки объектов недвижимости (котельных, водозаборов, очистных сооружений, насосных станций, водопроводов, линий электропередач,	500	100000	3/12	75	3

Наименование и код ВРИ	Описание ВРИ	Предельные размеры земельных участков		Предельное количество этажей/Предельная высота (эт./м)	Мах % застройки в зависимости от этажности (высоты) объекта капитального строительства	Min отступы от границ земельного участка (м)
		min (кв.м)	max (кв.м)			
	трансформаторных подстанций, газопроводов, линий связи, телефонных станций, канализаций, стоянок, гаражей и мастерских для обслуживания уборочной и аварийной техники, а также зданий или помещений, предназначенных для приема физических и юридических лиц в связи с предоставлением им коммунальных услуг)					
Земельные участки (территории) общего пользования 12.0	Размещение объектов улично-дорожной сети, автомобильных дорог и пешеходных тротуаров в границах населенных пунктов, пешеходных переходов, набережных, береговых полос водных объектов общего пользования, скверов, бульваров, площадей, проездов, малых архитектурных форм благоустройства	не устанавливается		-/10	75 для дорог и тротуаров	3

Вспомогательные виды разрешенного использования

Предельные (минимальные и (или) максимальные) размеры земельных участков и предельные параметры разрешенного строительства, реконструкции объектов капитального строительства применительно к вспомогательным видам разрешенного использования устанавливаются идентичными с соответствующими предельными (минимальными и (или) максимальными) размерами земельных участков и предельных параметров разрешенного строительства, реконструкции объектов капитального строительства, установленных для основных

видов разрешенного использования и условно разрешенных видов использования, дополнительно к которым и совместно с которыми установлены вспомогательные виды разрешенного использования.

- Общественное питание - 4.6
- Социальное обслуживание - 3.2
- Бытовое обслуживание - 3.3

Условно разрешенные виды использования

Наименование и код ВРИ	Описание ВРИ	Предельные размеры земельных участков		Предельное количество этажей/Предельная высота (эт./м)	Max % застройки в зависимости от этажности (высоты) объекта капитального строительства	Min отступы от границ земельного участка (м)
		min (кв.м)	max (кв.м)			
Обслуживание автотранспорта 4.9	Размещение постоянных или временных гаражей с несколькими стояночными местами, стоянок (парковок), гаражей, в том числе многоярусных, не указанных в коде 2.7.1	5000	20000	3/12	75 – 1(4) 74 – 2(8) 72 – 3(12)	3

Статья 35. Градостроительные регламенты. Зоны сельскохозяйственного назначения (за пределами границ населенных пунктов)

СХ-1 - КОЛЛЕКТИВНЫЕ САДЫ И САДОВО-ДАЧНАЯ ЗАСТРОЙКА

Зоны коллективных садов и садово-дачной застройки рассматриваются как условно жилая зона. Зоны организуются для отдыха населения и выращивания ими овощей, фруктов, ягод и цветов.

Основные виды разрешенного использования

Наименование и код ВРИ	Описание ВРИ	Предельные размеры земельных участков		Предельное количество этажей/Предельная высота (эт./м)	Мах % застройки в зависимости от этажности (высоты) объекта капитального строительства	Min отступы от границ земельного участка (м)
		min (кв.м)	max (кв.м)			
Ведение огородничества 13.1	Осуществление деятельности, связанной с выращиванием ягодных, овощных, бахчевых или иных сельскохозяйственных культур и картофеля; размещение некапитального жилого строения и хозяйственных строений и сооружений, предназначенных для хранения сельскохозяйственных орудий труда и выращенной сельскохозяйственной продукции	200	3000	0/0	0	3
Ведение садоводства 13.2	Осуществление деятельности, связанной с выращиванием плодовых, ягодных, овощных, бахчевых или иных сельскохозяйственных культур и картофеля; размещение садового дома, предназначенного для отдыха и не	300	3000	3/12	40	3

Наименование и код ВРИ	Описание ВРИ	Предельные размеры земельных участков		Предельное количество этажей/Предельная высота (эт./м)	Мах % застройки в зависимости от этажности (высоты) объекта капитального строительства	Min отступы от границ земельного участка (м)
		min (кв.м)	max (кв.м)			
	подлежащего разделу на квартиры; размещение хозяйственных строений и сооружений					
Ведение дачного хозяйства 13.3	Размещение жилого дачного дома (не предназначенного для раздела на квартиры, пригодного для отдыха и проживания, высотой не выше трех надземных этажей); осуществление деятельности, связанной с выращиванием плодовых, ягодных, овощных, бахчевых или иных сельскохозяйственных культур и картофеля; размещение хозяйственных строений и сооружений	500	3000	3/12	40	3
Земельные участки (территории) общего пользования 12.0	Размещение объектов улично-дорожной сети, автомобильных дорог и пешеходных тротуаров в границах населенных пунктов, пешеходных переходов, набережных, береговых полос водных объектов общего пользования, скверов, бульваров, площадей, проездов, малых архитектурных форм благоустройства	не устанавливается		-/10	75 для дорог и тротуаров	3

Вспомогательные виды разрешенного использования

Предельные (минимальные и (или) максимальные) размеры земельных участков и предельные параметры разрешенного строительства, реконструкции объектов капитального строительства применительно к вспомогательным видам разрешенного использования устанавливаются идентичными с соответствующими предельными (минимальными и (или) максимальными) размерами земельных участков и предельных параметров разрешенного строительства, реконструкции объектов капитального строительства, установленных для основных видов разрешенного использования и условно разрешенных видов использования, дополнительно к которым и совместно с которыми установлены вспомогательные виды разрешенного использования.

- Обслуживание автотранспорта - 4.9.

Условно разрешенные виды использования

Наименование и код ВРИ	Описание ВРИ	Предельные размеры земельных участков		Предельное количество этажей/Предельная высота (эт./м)	Мах % застройки в зависимости от этажности (высоты) объекта капитального строительства	Min отступы от границ земельного участка (м)
		min (кв.м)	max (кв.м)			
Магазины 4.4	Размещение объектов капитального строительства, предназначенных для продажи товаров, торговая площадь которых составляет до 5000 кв. м	1000	10000	3/12	49 – 1(4) 38 – 2(8) 31 – 3(12)	3

СХ-2 - СЕЛЬСКОХОЗЯЙСТВЕННЫЕ ПРОИЗВОДСТВЕННЫЕ КОМПЛЕКСЫ

Зона производственных объектов сельскохозяйственного назначения установлена для размещения и эксплуатации объектов капитального строительства производственных сельскохозяйственных комплексов (молочно-товарных ферм, силосохранилищ, станций по хранению и обслуживанию сельскохозяйственной техники), а также объектов вспомогательной и обслуживающей инфраструктуры.

Основные виды разрешенного использования

Наименование и код ВРИ	Описание ВРИ	Предельные размеры земельных участков		Предельное количество этажей/Предельная высота (эт./м)	Max % застройки в зависимости от этажности (высоты) объекта капитального строительства	Min отступы от границ земельного участка (м)
		min (кв.м)	max (кв.м)			
Для ведения личного подсобного хозяйства 2.2	Размещение жилого дома, не предназначенного для раздела на квартиры (дома, пригодные для постоянного проживания и высотой не выше трех надземных этажей); производство сельскохозяйственной продукции; размещение гаража и иных вспомогательных сооружений; содержание сельскохозяйственных животных	500	3000	3/12	40	3
Земельные участки (территории) общего пользования 12.0	Размещение объектов улично-дорожной сети, автомобильных дорог и пешеходных тротуаров в границах населенных пунктов, пешеходных переходов, набережных, береговых полос водных объектов общего пользования, скверов, бульваров, площадей, проездов, малых архитектурных форм благоустройства	не устанавливается		-/10	75 для дорог и тротуаров	3

Вспомогательные виды разрешенного использования

Предельные (минимальные и (или) максимальные) размеры земельных участков и предельные параметры разрешенного строительства, реконструкции объектов капитального строительства применительно к вспомогательным видам разрешенного использования устанавливаются идентичными с соответствующими предельными (минимальными и (или) максимальными) размерами земельных участков и предельных параметров разрешенного строительства, реконструкции объектов капитального строительства, установленных для основных видов разрешенного использования и условно разрешенных видов использования, дополнительно к которым и совместно с которыми установлены вспомогательные виды разрешенного использования.

- Общественное управление - 3.8
- Магазины - 4.4
- Бытовое обслуживание - 3.3

Условно разрешенные виды использования

Наименование и код ВРИ	Описание ВРИ	Предельные размеры земельных участков		Предельное количество этажей/Предельная высота (эт./м)	Max % застройки в зависимости от этажности (высоты) объекта капитального строительства	Min отступы от границ земельного участка (м)
		min (кв.м)	max (кв.м)			
Объекты гаражного назначения 2.7.1	Размещение отдельно стоящих и пристроенных гаражей, в том числе подземных, предназначенных для хранения личного автотранспорта граждан, с возможностью размещения автомобильных моек	1500	30000	3/12	75	3

СХ-3 - ЗЕМЛИ СЕЛЬСКОХОЗЯЙСТВЕННОГО НАЗНАЧЕНИЯ

Земли предназначены для размещения предприятий и организаций, занимающихся сельскохозяйственным производством сельскохозяйственной продукции на землях сельскохозяйственного использования, ведения садоводства, дачного и личного подсобного

хозяйства.

Основные виды разрешенного использования

Наименование и код ВРИ	Описание ВРИ	Предельные размеры земельных участков		Предельное количество этажей/Предельная высота (эт./м)	Max % застройки в зависимости от этажности (высоты) объекта капитального строительства	Min отступы от границ земельного участка (м)
		min (кв.м)	max (кв.м)			
Для ведения личного подсобного хозяйства 2.2	Размещение жилого дома, не предназначенного для раздела на квартиры (дома, пригодные для постоянного проживания и высотой не выше трех надземных этажей); производство сельскохозяйственной продукции; размещение гаража и иных вспомогательных сооружений; содержание сельскохозяйственных животных	500	3000	3/12	40	3
Земельные участки (территории) общего пользования 12.0	Размещение объектов улично-дорожной сети, автомобильных дорог и пешеходных тротуаров в границах населенных пунктов, пешеходных переходов, набережных, береговых полос водных объектов общего пользования, скверов, бульваров, площадей, проездов, малых архитектурных форм благоустройства	не устанавливается		-/10	75 для дорог и тротуаров	3

Вспомогательные виды разрешенного использования

Предельные (минимальные и (или) максимальные) размеры земельных участков и предельные параметры разрешенного строительства, реконструкции объектов капитального строительства применительно к вспомогательным видам разрешенного использования устанавливаются идентичными с соответствующими предельными (минимальными и (или) максимальными) размерами земельных участков и предельных параметров разрешенного строительства, реконструкции объектов капитального строительства, установленных для основных видов разрешенного использования и условно разрешенных видов использования, дополнительно к которым и совместно с которыми установлены вспомогательные виды разрешенного использования.

- Общественное управление - 3.8
- Магазины - 4.4
- Бытовое обслуживание - 3.3

Условно разрешенные виды использования

Наименование и код ВРИ	Описание ВРИ	Предельные размеры земельных участков		Предельное количество этажей/Предельная высота (эт./м)	Max % застройки в зависимости от этажности (высоты) объекта капитального строительства	Min отступы от границ земельного участка (м)
		min (кв.м)	max (кв.м)			
Объекты гаражного назначения 2.7.1	Размещение отдельно стоящих и пристроенных гаражей, в том числе подземных, предназначенных для хранения личного автотранспорта граждан, с возможностью размещения автомобильных моек	1500	30000	3/12	75	3

Статья 36. Градостроительные регламенты. Природно-рекреационные зоны (за границами населенных пунктов)

ПР-1 - ЗЕЛЁНЫЕ НАСАЖДЕНИЯ В ВОДООХРАННОЙ ЗОНЕ

Зоны «Зелёные насаждения в водоохранной зоне» устанавливаются для сохранения сложившихся ландшафтов вдоль водных объектов.

ПР-2 - ОБЪЕКТЫ ОТДЫХА

Зона объектов отдыха выделена для размещения и эксплуатации объектов капитального строительства (их частей), связанных с организацией отдыха населения.

Основные виды разрешенного использования

Наименование и код ВРИ	Описание ВРИ	Предельные размеры земельных участков		Предельное количество этажей/Предельная высота (эт./м)	Мах % застройки в зависимости от этажности (высоты) объекта капитального строительства	Min отступы от границ земельного участка (м)
		min (кв.м)	max (кв.м)			
Природно-познавательный туризм 5.2	Размещение баз и палаточных лагерей для проведения походов и экскурсий по ознакомлению с природой, пеших и конных прогулок, устройство троп и дорожек, размещение щитов с познавательными сведениями об окружающей природной среде; осуществление необходимых природоохранных и природовосстановительных мероприятий	10000	100000	2/8	20	3

Наименование и код ВРИ	Описание ВРИ	Предельные размеры земельных участков		Предельное количество этажей/Предельная высота (эт./м)	Мах % застройки в зависимости от этажности (высоты) объекта капитального строительства	Min отступы от границ земельного участка (м)
		min (кв.м)	max (кв.м)			
Причалы для маломерных судов 5.4	Размещение сооружений, предназначенных для причаливания, хранения и обслуживания яхт, катеров, лодок и других маломерных судов	5000	30000	-/10	40	3
Земельные участки (территории) общего пользования 12.0	Размещение объектов улично-дорожной сети, автомобильных дорог и пешеходных тротуаров в границах населенных пунктов, пешеходных переходов, набережных, береговых полос водных объектов общего пользования, скверов, бульваров, площадей, проездов, малых архитектурных форм благоустройства	не устанавливается		-/10	75 для дорог и тротуаров	3

Вспомогательные виды разрешенного использования

Предельные (минимальные и (или) максимальные) размеры земельных участков и предельные параметры разрешенного строительства, реконструкции объектов капитального строительства применительно к вспомогательным видам разрешенного использования устанавливаются идентичными с соответствующими предельными (минимальными и (или) максимальными) размерами земельных участков и предельных параметров разрешенного строительства, реконструкции объектов капитального строительства, установленных для основных видов разрешенного использования и условно разрешенных видов использования, дополнительно к которым и совместно с которыми установлены вспомогательные виды разрешенного использования.

- Спорт - 5.1
- Магазины - 4.4

Условно разрешенные виды использования

Наименование и код ВРИ	Описание ВРИ	Предельные размеры земельных участков		Предельное количество этажей/Предельная высота (эт./м)	Max % застройки в зависимости от этажности (высоты) объекта капитального строительства	Min отступы от границ земельного участка (м)
		min (кв.м)	max (кв.м)			
Бытовое обслуживание 3.3	Размещение объектов капитального строительства, предназначенных для оказания населению или организациям бытовых услуг (мастерские мелкого ремонта, ателье, бани, парикмахерские, прачечные, химчистки, похоронные бюро)	1000	2500	4/16	59 – 1(4) 51 – 2(8) 45 – 3(12) 41 – 4(16)	3
Коммунальное обслуживание 3.1.	Размещение объектов капитального строительства в целях обеспечения физических и юридических лиц коммунальными услугами, в частности: поставки воды, тепла, электричества, газа, предоставления услуг связи, отвода канализационных стоков, очистки и уборки объектов недвижимости (котельных, водозаборов, очистных сооружений, насосных станций, водопроводов, линий электропередач, трансформаторных подстанций, газопроводов, линий связи, телефонных станций, канализаций, стоянок, гаражей и мастерских для обслуживания уборочной и аварийной	500	100000	3/12	75	3

Наименование и код ВРИ	Описание ВРИ	Предельные размеры земельных участков		Предельное количество этажей/Предельная высота (эт./м)	Мах % застройки в зависимости от этажности (высоты) объекта капитального строительства	Min отступы от границ земельного участка (м)
		min (кв.м)	max (кв.м)			
	техники, а также зданий или помещений, предназначенных для приема физических и юридических лиц в связи с предоставлением им коммунальных услуг)					

ПР-3 - ОЗЕЛЕНЁННЫЕ ТЕРРИТОРИИ

Зоны сохраняемых и планируемых зелёных насаждений устанавливаются для формирования и развития озеленённых территорий, используемых для сохранения сложившихся ландшафтов и лесов, с возможностью их использования в целях кратковременного отдыха и досуга населения.

Основные виды разрешенного использования

Наименование и код ВРИ	Описание ВРИ	Предельные размеры земельных участков		Предельное количество этажей/Предельная высота (эт./м)	Мах % застройки в зависимости от этажности (высоты) объекта капитального строительства	Min отступы от границ земельного участка (м)
		min (кв.м)	max (кв.м)			
Природно-познавательный туризм 5.2	Размещение баз и палаточных лагерей для проведения походов и экскурсий по ознакомлению с природой, пеших и конных прогулок, устройство троп и	10000	100000	2/8	20	3

Наименование и код ВРИ	Описание ВРИ	Предельные размеры земельных участков		Предельное количество этажей/Предельная высота (эт./м)	Мах % застройки в зависимости от этажности (высоты) объекта капитального строительства	Min отступы от границ земельного участка (м)
		min (кв.м)	max (кв.м)			
	дорожек, размещение щитов с познавательными сведениями об окружающей природной среде; осуществление необходимых природоохранных и природовосстановительных мероприятий					
Причалы для маломерных судов 5.4	Размещение сооружений, предназначенных для причаливания, хранения и обслуживания яхт, катеров, лодок и других маломерных судов	5000	30000	-/10	40	3
Земельные участки (территории) общего пользования 12.0	Размещение объектов улично-дорожной сети, автомобильных дорог и пешеходных тротуаров в границах населенных пунктов, пешеходных переходов, набережных, береговых полос водных объектов общего пользования, скверов, бульваров, площадей, проездов, малых архитектурных форм благоустройства	не устанавливается		-/10	75 для дорог и тротуаров	3

Вспомогательные виды разрешенного использования

Предельные (минимальные и (или) максимальные) размеры земельных участков и предельные параметры разрешенного строительства, реконструкции объектов капитального строительства применительно к вспомогательным видам разрешенного использования устанавливаются идентичными с соответствующими предельными (минимальными и (или) максимальными) размерами земельных участков и

предельных параметров разрешенного строительства, реконструкции объектов капитального строительства, установленных для основных видов разрешенного использования и условно разрешенных видов использования, дополнительно к которым и совместно с которыми установлены вспомогательные виды разрешенного использования.

- Спорт - 5.1
- Магазины - 4.4

Условно разрешенные виды использования

Наименование и код ВРИ	Описание ВРИ	Предельные размеры земельных участков		Предельное количество этажей/Предельная высота (эт./м)	Max % застройки в зависимости от этажности (высоты) объекта капитального строительства	Min отступы от границ земельного участка (м)
		min (кв.м)	max (кв.м)			
Бытовое обслуживание 3.3	Размещение объектов капитального строительства, предназначенных для оказания населению или организациям бытовых услуг (мастерские мелкого ремонта, ателье, бани, парикмахерские, прачечные, химчистки, похоронные бюро)	1000	2500	4/16	59 – 1(4) 51 – 2(8) 45 – 3(12) 41 – 4(16)	3
Коммунальное обслуживание 3.1	Размещение объектов капитального строительства в целях обеспечения физических и юридических лиц коммунальными услугами, в частности: поставки воды, тепла, электричества, газа, предоставления услуг связи, отвода канализационных стоков, очистки и уборки объектов недвижимости (котельных, водозаборов, очистных сооружений, насосных станций, водопроводов,	500	100000	3/12	75	3

Наименование и код ВРИ	Описание ВРИ	Предельные размеры земельных участков		Предельное количество этажей/Предельная высота (эт./м)	Мах % застройки в зависимости от этажности (высоты) объекта капитального строительства	Min отступы от границ земельного участка (м)
		min (кв.м)	max (кв.м)			
	линий электропередач, трансформаторных подстанций, газопроводов, линий связи, телефонных станций, канализаций, стоянок, гаражей и мастерских для обслуживания уборочной и аварийной техники, а также зданий или помещений, предназначенных для приема физических и юридических лиц в связи с предоставлением им коммунальных услуг)					

ПР-4 - ТЕРРИТОРИИ РЕКРЕАЦИОННОГО ИСПОЛЬЗОВАНИЯ

Территории рекреационного использования представляют собой зоны сохраняемого природного ландшафта и лесные массивы, примыкающие к населённым пунктами и используемые для отдыха населения.

Основные виды разрешенного использования

Наименование и код ВРИ	Описание ВРИ	Предельные размеры земельных участков	Предельное количество этажей/Предельная высота	Мах % застройки в зависимости от этажности (высоты) объекта	Min отступы от границ земельного участка (м)

		min (кв.м)	max (кв.м)	(эт./м)	капитального строительства	
Природно-познавательный туризм 5.2	Размещение баз и палаточных лагерей для проведения походов и экскурсий по ознакомлению с природой, пеших и конных прогулок, устройство троп и дорожек, размещение щитов с познавательными сведениями об окружающей природной среде; осуществление необходимых природоохранных и природовосстановительных мероприятий	10000	100000	2/8	20	3
Причалы для маломерных судов 5.4	Размещение сооружений, предназначенных для причаливания, хранения и обслуживания яхт, катеров, лодок и других маломерных судов	5000	30000	-/10	40	3
Земельные участки (территории) общего пользования 12.0	Размещение объектов улично-дорожной сети, автомобильных дорог и пешеходных тротуаров в границах населенных пунктов, пешеходных переходов, набережных, береговых полос водных объектов общего пользования, скверов, бульваров, площадей, проездов, малых архитектурных форм благоустройства	не устанавливается		-/10	75 для дорог и тротуаров	3

Вспомогательные виды разрешенного использования

Предельные (минимальные и (или) максимальные) размеры земельных участков и предельные параметры разрешенного строительства, реконструкции объектов капитального строительства применительно к вспомогательным видам разрешенного использования устанавливаются идентичными с соответствующими предельными (минимальными и (или) максимальными) размерами земельных участков и предельных параметров разрешенного строительства, реконструкции объектов капитального строительства, установленных для основных

видов разрешенного использования и условно разрешенных видов использования, дополнительно к которым и совместно с которыми установлены вспомогательные виды разрешенного использования.

- Спорт - 5.1.

- Магазины - 4.4

Условно разрешенные виды использования

Наименование и код ВРИ	Описание ВРИ	Предельные размеры земельных участков		Предельное количество этажей/Предельная высота (эт./м)	Мах % застройки в зависимости от этажности (высоты) объекта капитального строительства	Min отступы от границ земельного участка (м)
		min (кв.м)	max (кв.м)			
Бытовое обслуживание 3.3	Размещение объектов капитального строительства, предназначенных для оказания населению или организациям бытовых услуг (мастерские мелкого ремонта, ателье, бани, парикмахерские, прачечные, химчистки, похоронные бюро)	1000	2500	4/16	59 – 1(4) 51 – 2(8) 45 – 3(12) 41 – 4(16)	3
Коммунальное обслуживание 3.1	Размещение объектов капитального строительства в целях обеспечения физических и юридических лиц коммунальными услугами, в частности: поставки воды, тепла, электричества, газа, предоставления услуг связи, отвода канализационных стоков, очистки и уборки объектов недвижимости (котельных, водозаборов, очистных сооружений, насосных станций, водопроводов, линий электропередач, трансформаторных подстанций,	500	100000	3/12	75	3

Наименование и код ВРИ	Описание ВРИ	Предельные размеры земельных участков		Предельное количество этажей/Предельная высота (эт./м)	Мах % застройки в зависимости от этажности (высоты) объекта капитального строительства	Min отступы от границ земельного участка (м)
		min (кв.м)	max (кв.м)			
	газопроводов, линий связи, телефонных станций, канализаций, стоянок, гаражей и мастерских для обслуживания уборочной и аварийной техники, а также зданий или помещений, предназначенных для приема физических и юридических лиц в связи с предоставлением им коммунальных услуг)					

Статья 37. Градостроительные регламенты. Зоны специального назначения (за границами населенных пунктов)

СП-1 – КЛАДБИЩА

Зона кладбищ (сохраняемых и планируемых) установлена для размещения мест захоронения и эксплуатации объектов капитального строительства, необходимых для обслуживания мест захоронения и формирования вспомогательной инфраструктуры, связанной с оказанием ритуальных услуг населению.

Основные виды разрешенного использования

Наименование и код ВРИ	Описание ВРИ	Предельные размеры земельных участков		Предельное количество этажей/Предельная высота (эт./м)	Мах % застройки в зависимости от этажности (высоты) объекта капитального строительства	Min отступы от границ земельного участка (м)
		min (кв.м)	max (кв.м)			
Ритуальная деятельность 12.1	Размещение кладбищ, крематориев и мест захоронения; размещение соответствующих культовых сооружений	10000	400000	-/20, для культовых сооружений - /50	20	50
Магазины 4.4	Размещение объектов капитального строительства, предназначенных для продажи товаров, торговая площадь которых составляет до 5000 кв. м	1000	10000	3/12	49 – 1(4) 38 – 2(8) 31 – 3(12)	50

Наименование и код ВРИ	Описание ВРИ	Предельные размеры земельных участков		Предельное количество этажей/Предельная высота (эт./м)	Мах % застройки в зависимости от этажности (высоты) объекта капитального строительства	Min отступы от границ земельного участка (м)
		min (кв.м)	max (кв.м)			
Земельные участки (территории) общего пользования 12.0	Размещение объектов улично-дорожной сети, автомобильных дорог и пешеходных тротуаров в границах населенных пунктов, пешеходных переходов, набережных, береговых полос водных объектов общего пользования, скверов, бульваров, площадей, проездов, малых архитектурных форм благоустройства	не устанавливается		-/10	75 для дорог и тротуаров	50

Вспомогательные виды разрешенного использования

Предельные (минимальные и (или) максимальные) размеры земельных участков и предельные параметры разрешенного строительства, реконструкции объектов капитального строительства применительно к вспомогательным видам разрешенного использования устанавливаются идентичными с соответствующими предельными (минимальными и (или) максимальными) размерами земельных участков и предельных параметров разрешенного строительства, реконструкции объектов капитального строительства, установленных для основных видов разрешенного использования и условно разрешенных видов использования, дополнительно к которым и совместно с которыми установлены вспомогательные виды разрешенного использования.

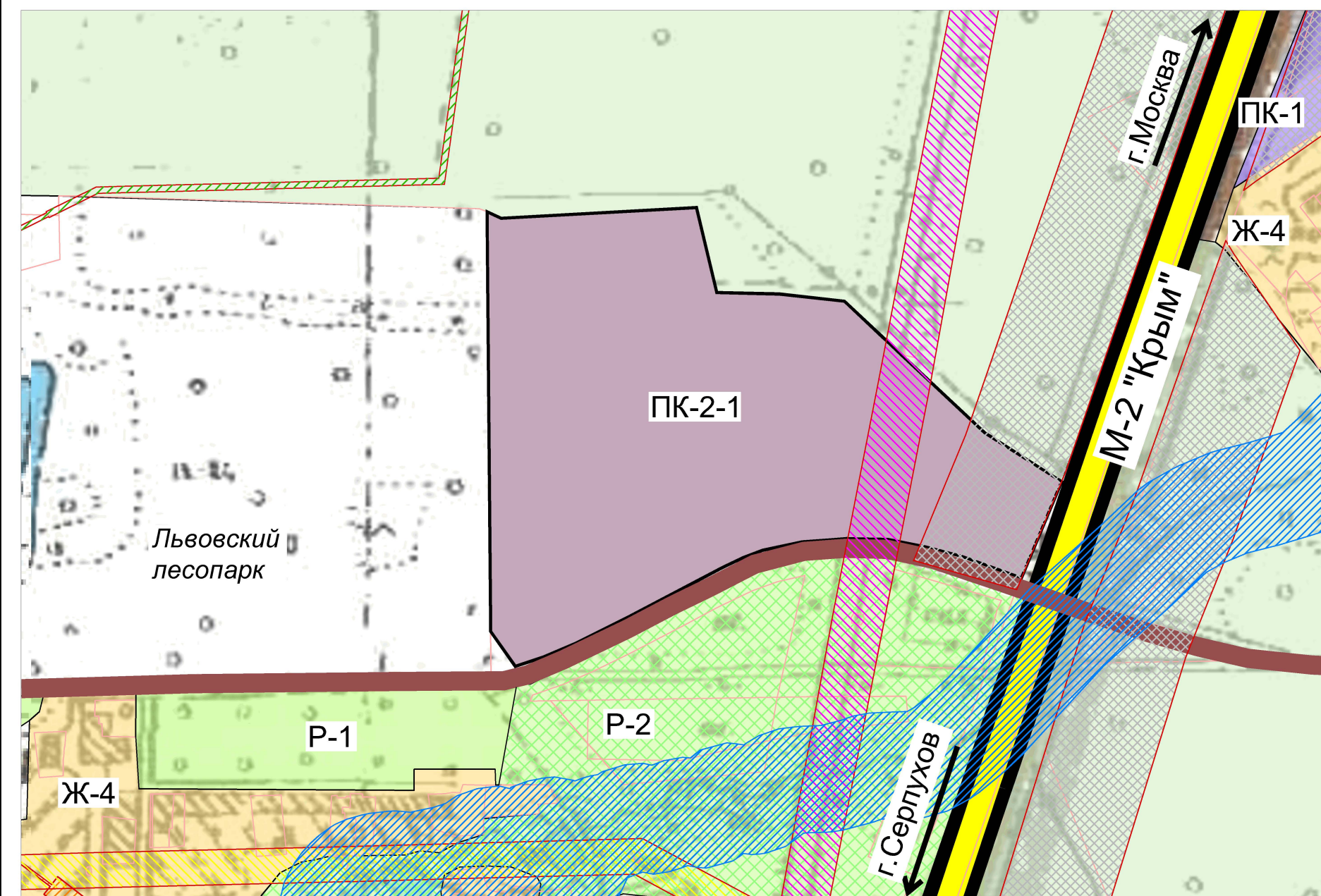

- Социальное обслуживание - 3.2
- Обслуживание автотранспорта - 4.9

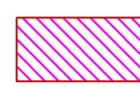

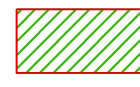
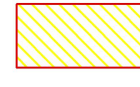

Условно разрешенные виды использования

Наименование и код	Описание ВРИ	Предельные размеры земельных участков	Предельное количество	Мах % застройки в зависимости от	Min отступы от границ
--------------------	--------------	---------------------------------------	-----------------------	----------------------------------	-----------------------







ВРИ		min (кв.м)	max (кв.м)	этажей/Предел ная высота (эт./м)	этажности (высоты) объекта капитального строительства	земельного участка (м)
Религиозное использован ие 3.7	Размещение объектов капитального строительства, предназначенных для отправления религиозных обрядов (церкви, соборы, храмы, часовни, монастыри, мечети, молельные дома); размещение объектов капитального строительства, предназначенных для постоянного местонахождения духовных лиц, паломников и послушников в связи с осуществлением ими религиозной службы, а также для осуществления благотворительной и религиозной образовательной деятельности (монастыри, скиты, воскресные школы, семинарии, духовные училища)	1500	50000	3/12 Для объектов капитального строительства, предназначенных для отправления религиозных обрядов (церкви, соборы, храмы, часовни, монастыри, мечети, молельные дома) - не устанавливается	50 Для объектов капитального строительства, предназначенных для отправления религиозных обрядов (церкви, соборы, храмы, часовни, монастыри, мечети, молельные дома) - не устанавливается	50



Карта зон с особыми условиями использования территорий





- Зоны с особыми условиями использования территорий :
-  Охранная зона воздушной линии электропередачи 110 кВ "Лаговская-Весенняя" 2 №50.00.2.65 по данным ГКН
 -  Охранная зона придорожной полосы автомобильной дороги общего пользования федерального значения М-2 "Крым" км 28+110-км 55+040 №50.00.2.554 по данным ГКН
 -  Охранная зона объекта "Газовая распределительная сеть от ГРС "Южная" № 06/20" №50.00.2.518 по данным ГКН
 -  Охранная зона ЛЭП 35 кВ "Лаговская-Елисеево №50.00.2.57 по данным ГКН
 -  Водоохранная зона и прибрежная защитная полоса (пункт 5 статьи 65 Водного Кодекса РФ)

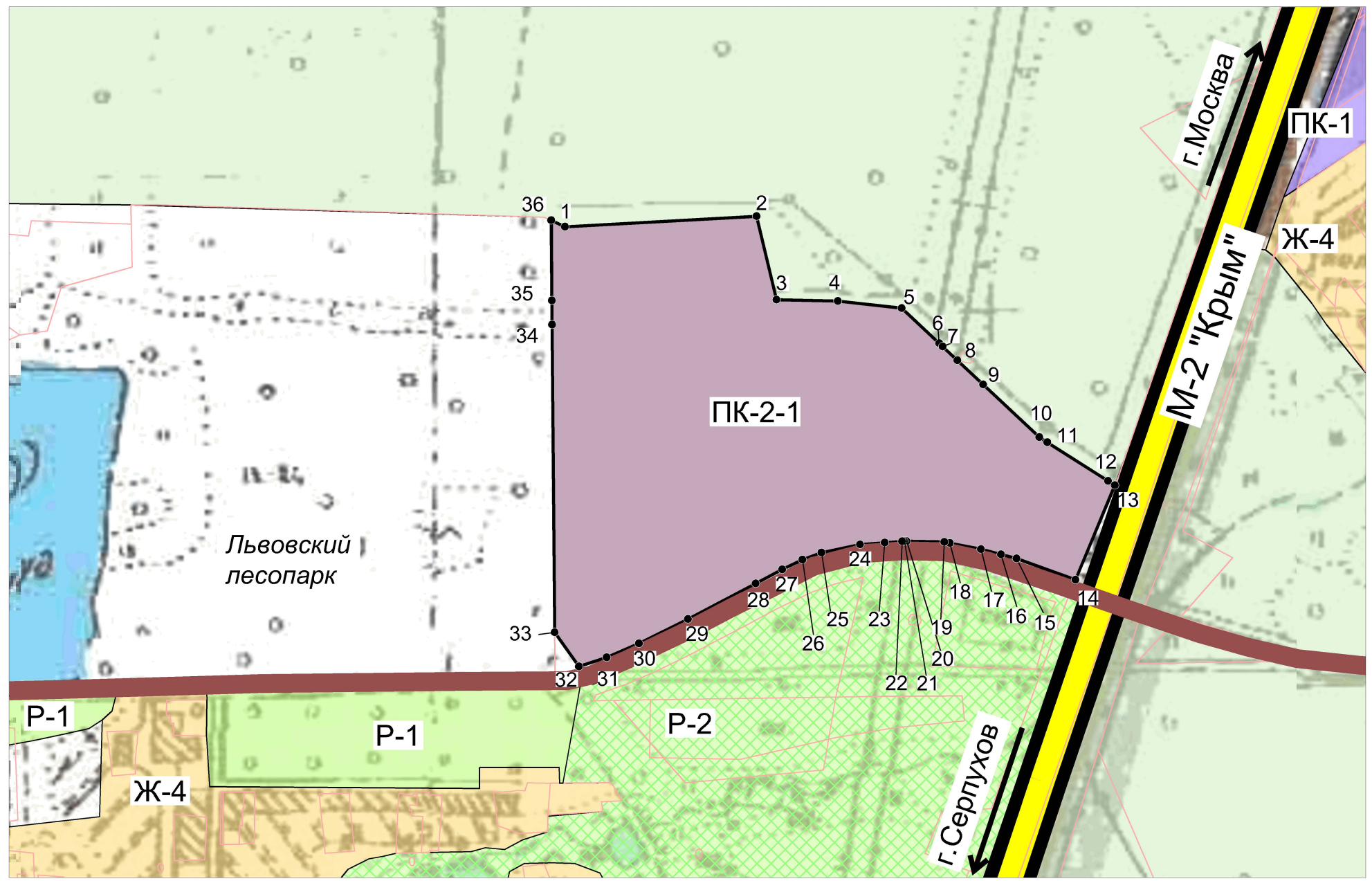
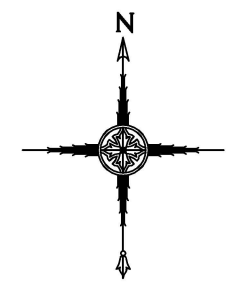
Условные обозначения:

- Границы:
 Земельных участков по данным ГКН
- Территориальные зоны:
-  ПК-2-1 - Коммунальная зона
 -  Р-1 - Зеленые насаждения общего пользования
 -  Р-2 - Зеленые насаждения в водоохранной зоне
 -  Ж-4 - Застройка индивидуальными жилыми домами
 -  ПК-1 Производственно-деловые зоны

- Территориальные зоны, на которые действие градостроительных регламентов не устанавливаются:
-  Земли лесного фонда
 -  Земли водного фонда

- Зоны транспортной инфраструктуры:
-  Автомобильные дороги регионального значения
 -  Реконструируемые автомобильные дороги федерального значения

Карта градостроительного зонирования



Перечень Координат Система координат МСК-50, зона 2

№	X	Y
1	420089,70	2190599,30
2	420099,75	2190782,50
3	420020,04	2190801,51
4	420018,75	2190860,09
5	420011,96	2190921,19
6	419978,37	2190957,02
7	419975,24	2190960,35
8	419962,08	2190974,40
9	419938,99	2190999,03
10	419888,66	2191052,71
11	419883,84	2191060,31
12	419846,92	2191118,40
13	419842,79	2191124,89
14	419752,53	2191087,26
15	419772,81	2191030,92
16	419776,69	2191016,08
17	419781,71	2190996,97
18	419787,56	2190967,24

№	X	Y
19	419788,63	2190961,87
20	419789,30	2190925,81
21	419789,35	2190923,37
22	419789,20	2190921,61
23	419787,96	2190904,94
24	419786,19	2190881,36
25	419778,43	2190844,52
26	419771,66	2190826,30
27	419762,33	2190806,94
28	419748,95	2190781,57
29	419714,89	2190716,87
30	419691,68	2190670,08
31	419678,34	2190639,18
32	419669,64	2190612,63
33	419702,28	2190589,49
34	419996,16	2190587,03
35	420019,25	2190586,82
36	420095,90	2190586,18

М 1: 5000

Условные обозначения:


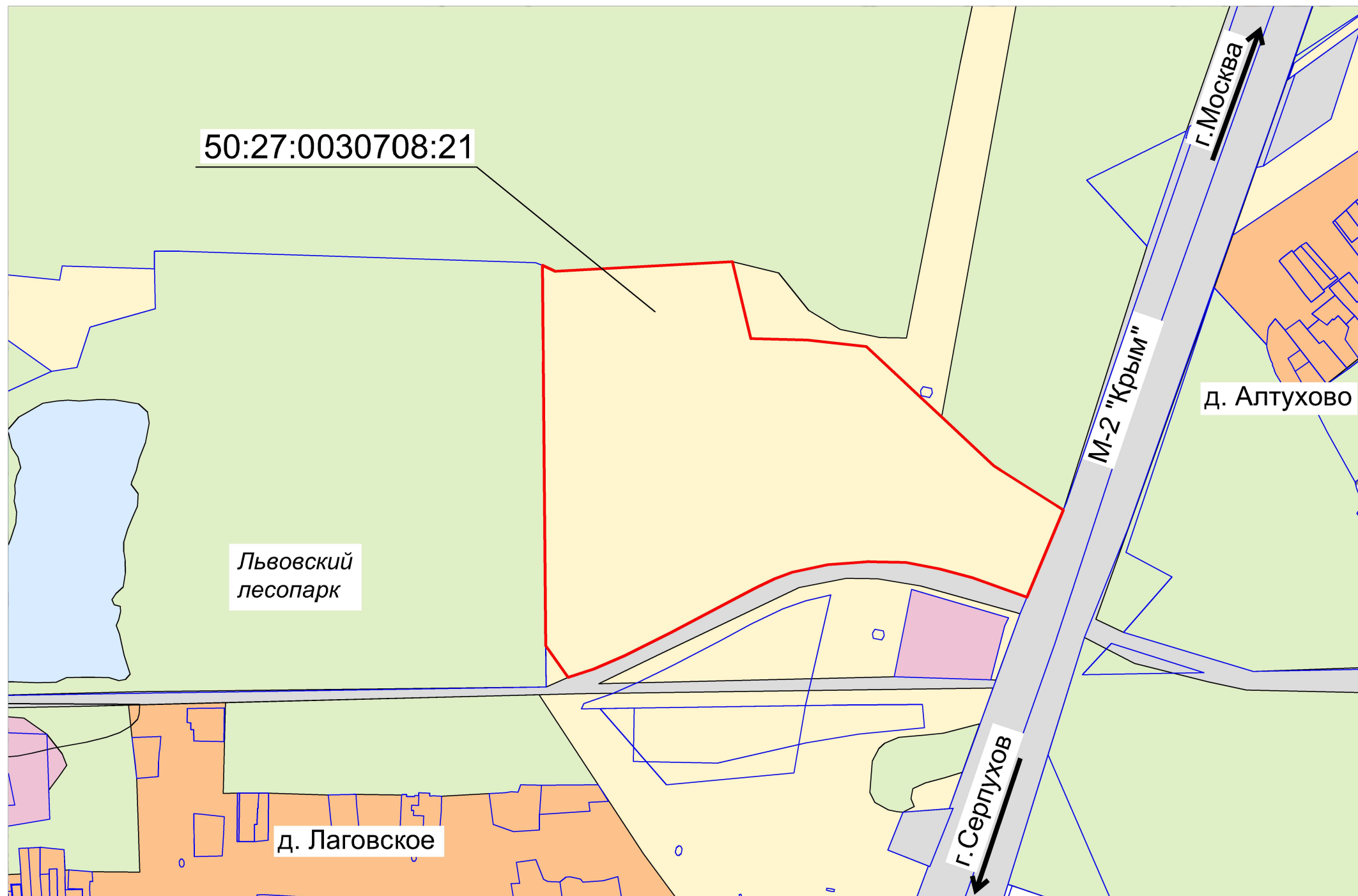
- Границы:**
 — Земельных участков по данным ГКН
- Территориальные зоны:**
- ПК-2-1 - Коммунальная зона
 - P-1 - Зеленые насаждения общего пользования
 - P-2 - Зеленые насаждения в водоохранной зоне
 - Ж-4 - Застройка индивидуальными жилыми домами
 - ПК-1 Производственно-деловые зоны

- Территориальные зоны, на которые действие градостроительных регламентов не устанавливаются:
- Земли лесного фонда
 - Земли водного фонда






- Пояснительные подписи:**
- 1 Поворотная точка границы территориальной зоны

- Зоны транспортной инфраструктуры:**
- Автомобильные дороги регионального значения
 - Реконструируемые автомобильные дороги федерального значения

Карта существующего землепользования





Территории:

-  Индивидуальной жилой застройки
-  Сельскохозяйственного назначения
-  Объектов общественно-делового назначения
-  Объектов транспортной инфраструктуры
-  Залесенные территории

Условные обозначения:

М 1:5000

Границы:

-  Земельных участков по данным ГКН
-  Рассматриваемого земельного участка

Московская область, Подольский муниципальный район, сельское поселение Лаговское	Лист
Карта существующего землепользования М 1:5000	1