



СОВЕТ ДЕПУТАТОВ ГОРОДСКОГО ОКРУГА ПОДОЛЬСК МОСКОВСКОЙ ОБЛАСТИ

РЕШЕНИЕ

от «24» сентября 2024 г. № 65/3

О внесении изменений в Генеральный план городского округа Подольск Московской области применительно к земельному участку с кадастровым номером 50:27:0020550:232

В соответствии с Градостроительным кодексом Российской Федерации, Земельным кодексом Российской Федерации, Федеральным законом от 06.10.2003 № 131-ФЗ «Об общих принципах организации местного самоуправления в Российской Федерации», Законом Московской области от 24.07.2014 № 106/2014-ОЗ «О перераспределении полномочий между органами местного самоуправления муниципальных образований Московской области и органами государственной власти Московской области», Положением о подготовке проектов документов территориального планирования муниципальных образований Московской области и направлении их на утверждение в представительные органы местного самоуправления городских округов Московской области», утвержденным постановлением Правительства Московской области от 30.12.2014 № 1169/51, решением Градостроительного совета Московской области от 24.07.2024 № 29

Совет депутатов Городского округа Подольск Московской области решил:

1. Утвердить изменения в Генеральный план городского округа Подольск Московской области применительно к земельному участку с кадастровым номером 50:27:0020550:232 (прилагаются).
2. Направить настоящее решение Главе Городского округа Подольск для подписания и обнародования.

3. Контроль за выполнением настоящего решения возложить на постоянную депутатскую комиссию по вопросам градостроительства, перспективного развития округа, управления муниципальным имуществом и земельным отношениям (Ушанева Л.В.).

**Председатель Совета депутатов
Городского округа Подольск**

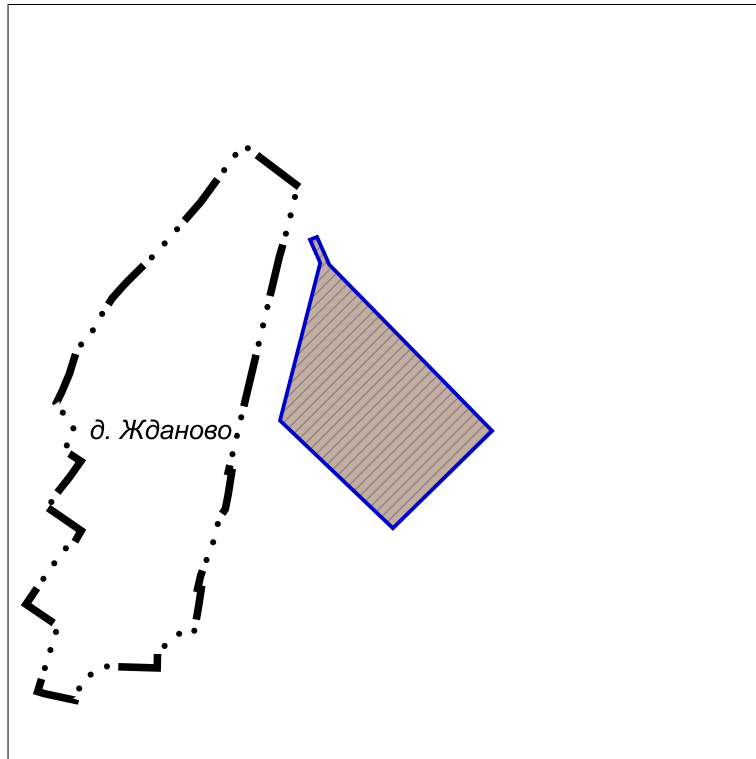
А.А. Никулин

**Глава Городского округа
Подольск**

Г.И. Артамонов

ВНЕСЕНИЕ ИЗМЕНЕНИЙ В ГЕНЕРАЛЬНЫЙ ПЛАН ГОРОДСКОГО ОКРУГА ПОДОЛЬСК МОСКОВСКОЙ ОБЛАСТИ ПРИМЕНИТЕЛЬНО К ЗЕМЕЛЬНОМУ УЧАСТКУ С КАДАСТРОВЫМ НОМЕРОМ 50:27:0020550:232

КАРТА ГРАНИЦ НАСЕЛЁННЫХ ПУНКТОВ, ВХОДЯЩИХ В СОСТАВ МУНИЦИПАЛЬНОГО ОБРАЗОВАНИЯ



УСЛОВНЫЕ ОБОЗНАЧЕНИЯ

Границы



населенных пунктов (утвержденные) *

* Отображаются в целях информационной целостности документа и утверждению в составе генерального плана не подлежат



разработки генерального плана



земельных участков, поставленных на кадастровый учет

Функциональные зоны



Производственная зона



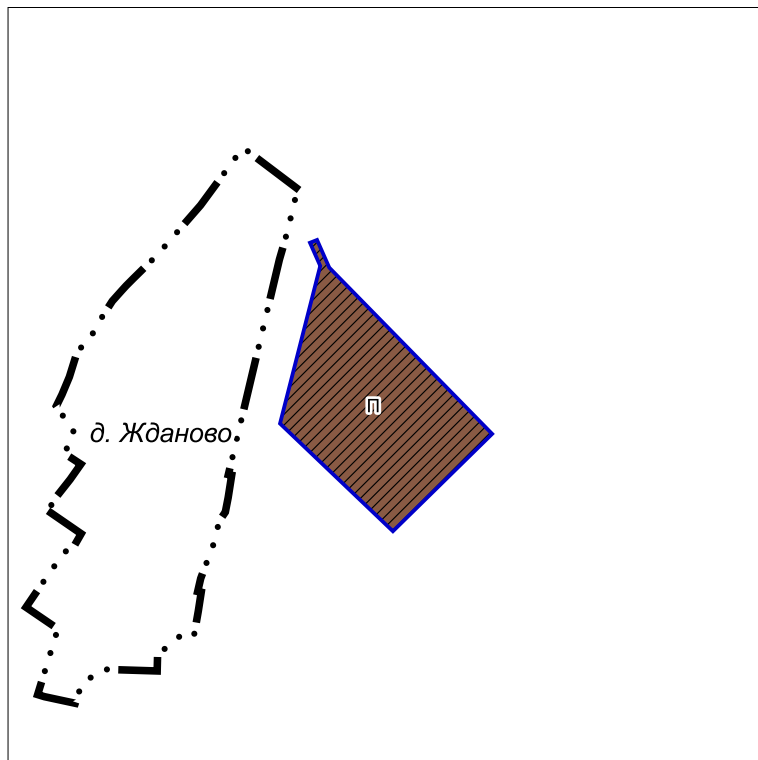
Планируемые функциональные зоны

ЗЕМЕЛЬНЫЙ УЧАСТОК С КАДАСТРОВЫМ НОМЕРОМ 50:27:0020550:232 РАСПОЛОЖЕН ВНЕ ГРАНИЦ НАСЕЛЕННЫХ ПУНКТОВ.

Должность	ФИО	Подпись	Дата	Государственное задание № 834.4 от 21.06.2024			
И.о. главного градостроителя	Богачев П.С.			Московская область, Городской округ Подольск			
Руководитель мастерской	Макаров Н.В.						
Начальник отдела	Гордихина И.В.						
Вед. инженер	Алексеева М.А.			Внесение изменений в Генеральный план городского округа Подольск Московской области применительно к земельному участку с кадастровым номером 50:27:0020550:232	Стадия	Лист	Листов
						1	2
				Карта границ населённых пунктов, входящих в состав муниципального образования Масштаб 1:10000	НИ и ПИ Градостроительства		
Проверил	Макаров Н.В.				ГАУ МО «НИиПИ градостроительства»		

ВНЕСЕНИЕ ИЗМЕНЕНИЙ В ГЕНЕРАЛЬНЫЙ ПЛАН ГОРОДСКОГО ОКРУГА ПОДОЛЬСК МОСКОВСКОЙ ОБЛАСТИ ПРИМЕНИТЕЛЬНО К ЗЕМЕЛЬНОМУ УЧАСТКУ С КАДАСТРОВЫМ НОМЕРОМ 50:27:0020550:232

КАРТА ФУНКЦИОНАЛЬНЫХ ЗОН МУНИЦИПАЛЬНОГО ОБРАЗОВАНИЯ



УСЛОВНЫЕ ОБОЗНАЧЕНИЯ

Границы



населенных пунктов (утвержденные) *

* Отображаются в целях информационной целостности документа и утверждению в составе генерального плана не подлежат



разработки генерального плана



земельных участков, поставленных на кадастровый учет

Функциональные зоны



Производственная зона

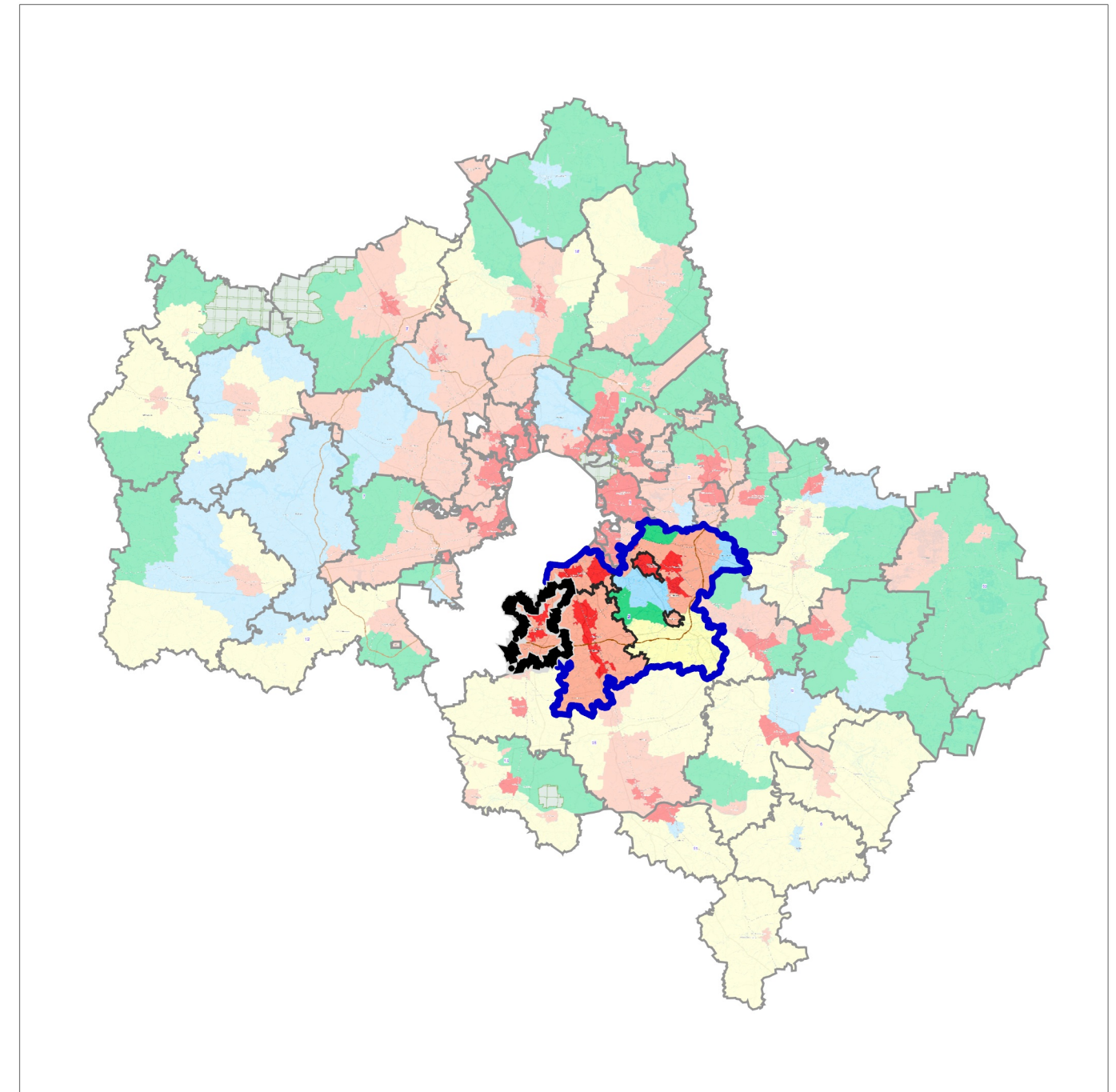
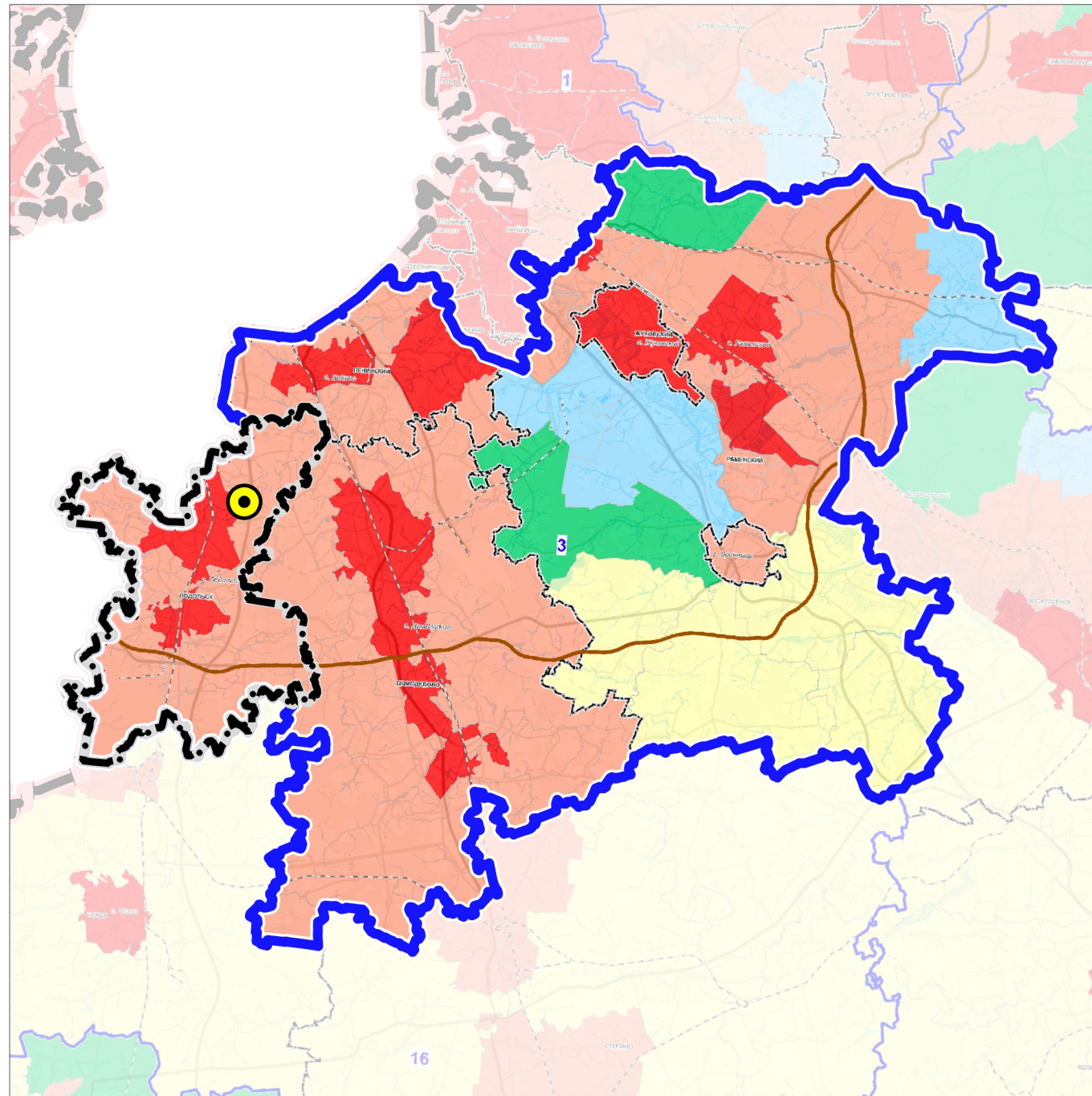


Планируемые функциональные зоны

Должность	ФИО	Подпись	Дата	Государственное задание № 834.4 от 21.06.2024			
И.о. главного градостроителя	Богачев П.С.			Московская область, Городской округ Подольск			
Руководитель мастерской	Макаров Н.В.						
Начальник отдела	Гордихина И.В.						
Вед. инженер	Алексеева М.А.			Внесение изменений в Генеральный план городского округа Подольск Московской области применительно к земельному участку с кадастровым номером 50:27:0020550:232	Стадия	Лист	Листов
						2	2
				Карта функциональных зон муниципального образования Масштаб 1:10000	НИ и ПИ Градостроительства		
Проверил	Макаров Н.В.				ГАУ МО «НИиПИ градостроительства»		

**ВНЕСЕНИЕ ИЗМЕНЕНИЙ В ГЕНЕРАЛЬНЫЙ ПЛАН ГОРОДСКОГО ОКРУГА ПОДОЛЬСК МОСКОВСКОЙ ОБЛАСТИ
ПРИМЕНИТЕЛЬНО К ЗЕМЕЛЬНОМУ УЧАСТКУ С КАДАСТРОВЫМ НОМЕРОМ 50:27:0020550:232**

КАРТА РАЗМЕЩЕНИЯ МУНИЦИПАЛЬНОГО ОБРАЗОВАНИЯ В УСТОЙЧИВОЙ СИСТЕМЕ РАССЕЛЕНИЯ МОСКОВСКОЙ ОБЛАСТИ



**3 УСТОЙЧИВАЯ СИСТЕМА РАССЕЛЕНИЯ
ВИДНОВСКО-ПОДОЛЬСКО-РАМЕНСКАЯ**

**МОДЕЛИ ПЛАНИРОВОЧНОЙ
ОРГАНИЗАЦИИ ТЕРРИТОРИИ**

- Аграрная
- Урбанизированная
- Субурбанизированная
- Природно-рекреационная
- Рекреационная

ГРАНИЦЫ



городского округа Подольск
Московской области



устойчивой системы расселения

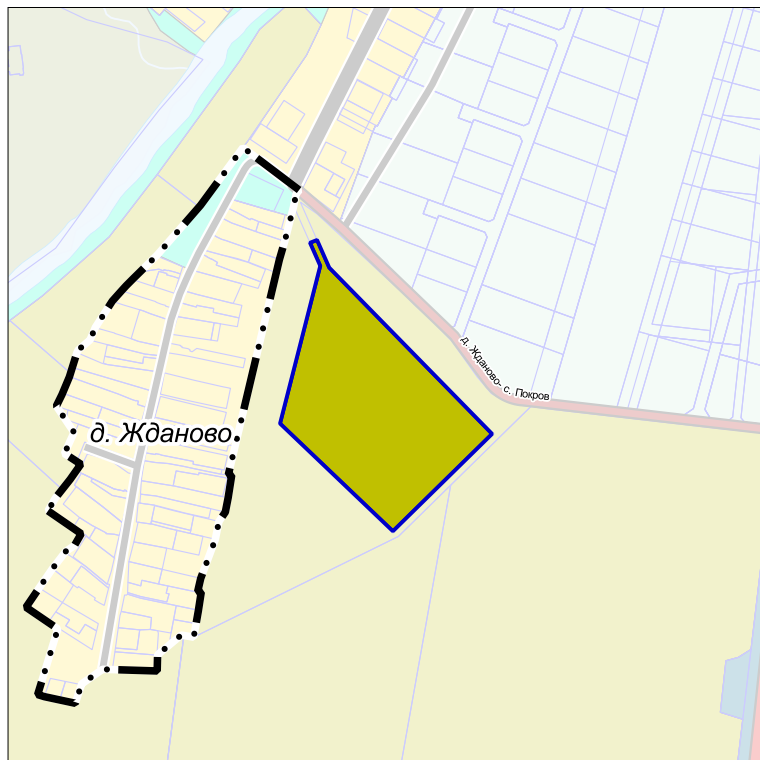


местоположение земельного участка с
кадастровым номером 50:27:0020550:232

Должность	ФИО	Подпись	Дата	Государственное задание № 834.4 от 21.06.2024			
И.о. главного градостроителя	Богачев П.С.			Московская область, Городской округ Подольск			
Руководитель мастерской	Макаров Н.В.						
Начальник отдела	Гордюхина И.В.						
Вед. инженер	Алексеева М.А.			Внесение изменений в Генеральный план городского округа Подольск Московской области применительно к земельному участку с кадастровым номером 50:27:0020550:232	Стадия	Лист	Листов
						I.1	7
Проверил	Макаров Н.В.			Карта размещения муниципального образования в устойчивой системе расселения Московской области	ГАУ МО «НИИПИ градостроительства»		
				б/м			

ВНЕСЕНИЕ ИЗМЕНЕНИЙ В ГЕНЕРАЛЬНЫЙ ПЛАН ГОРОДСКОГО ОКРУГА ПОДОЛЬСК МОСКОВСКОЙ ОБЛАСТИ ПРИМЕНИТЕЛЬНО К ЗЕМЕЛЬНОМУ УЧАСТКУ С КАДАСТРОВЫМ НОМЕРОМ 50:27:0020550:232

КАРТА СУЩЕСТВУЮЩЕГО ИСПОЛЬЗОВАНИЯ ТЕРРИТОРИИ В ГРАНИЦАХ МУНИЦИПАЛЬНОГО ОБРАЗОВАНИЯ



УСЛОВНЫЕ ОБОЗНАЧЕНИЯ

Границы и территории



населенных пунктов (утвержденные решением Совета депутатов городского округа Подольск от 20.12.2012 № 24/2 с учетом внесенных изменений) *

* Отображаются в целях информационной целостности документа и утверждению в составе генерального плана не подлежат



разработки генерального плана **

** Территории и объекты вне границ разработки отображены в информационных целях и не являются предметом утверждения настоящего генерального плана



земельных участков, поставленных на кадастровый учет

Территории



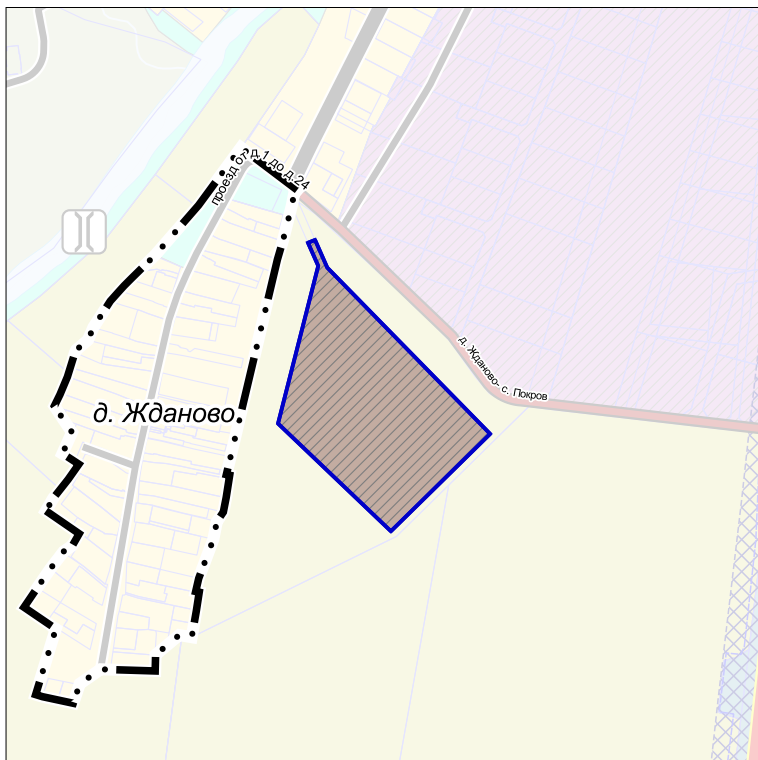
Зона сельскохозяйственного назначения (сельскохозяйственное использование и сельскохозяйственное производство)

ЗЕМЕЛЬНЫЙ УЧАСТОК С КАДАСТРОВЫМ НОМЕРОМ 50:27:0020550:232 РАСПОЛОЖЕН ВНЕ ГРАНИЦ НАСЕЛЕННЫХ ПУНКТОВ

Должность	ФИО	Подпись	Дата	Государственное задание № 834.4 от 21.06.2024			
И.о. главного градостроителя	Богачев П.С.			Московская область, Городской округ Подольск			
Руководитель мастерской	Макаров Н.В.						
Начальник отдела	Гордихина И.В.						
Вед. инженер	Алексеева М.А.			Внесение изменений в Генеральный план городского округа Подольск Московской области применительно к земельному участку с кадастровым номером 50:27:0020550:232	Стадия	Лист	Листов
						1.2	7
				Карта существующего использования территории в границах муниципального образования Масштаб 1:10000	НИ и ПИ Градостроительства		
Проверил	Макаров Н.В.				ГАУ МО «НИиПИ градостроительства»		

ВНЕСЕНИЕ ИЗМЕНЕНИЙ В ГЕНЕРАЛЬНЫЙ ПЛАН ГОРОДСКОГО ОКРУГА ПОДОЛЬСК МОСКОВСКОЙ ОБЛАСТИ ПРИМЕНИТЕЛЬНО К ЗЕМЕЛЬНОМУ УЧАСТКУ С КАДАСТРОВЫМ НОМЕРОМ 50:27:0020550:232

КАРТА ПЛАНИРУЕМОГО РАЗВИТИЯ ТРАНСПОРТНОЙ ИНФРАСТРУКТУРЫ В ГРАНИЦАХ МУНИЦИПАЛЬНОГО ОБРАЗОВАНИЯ В ЧАСТИ ОБЪЕКТОВ ФЕДЕРАЛЬНОГО И РЕГИОНАЛЬНОГО ЗНАЧЕНИЯ



УСЛОВНЫЕ ОБОЗНАЧЕНИЯ

Границы и территории



населенных пунктов (утвержденные) *

* Отображаются в целях информационной целостности документа и утверждению в составе генерального плана не подлежат



разработки генерального плана **

** Территории и объекты вне границ разработки отображены в информационных целях и не являются предметом утверждения настоящего генерального плана



земельных участков, поставленных на кадастровый учет

Функциональные зоны



Производственная зона



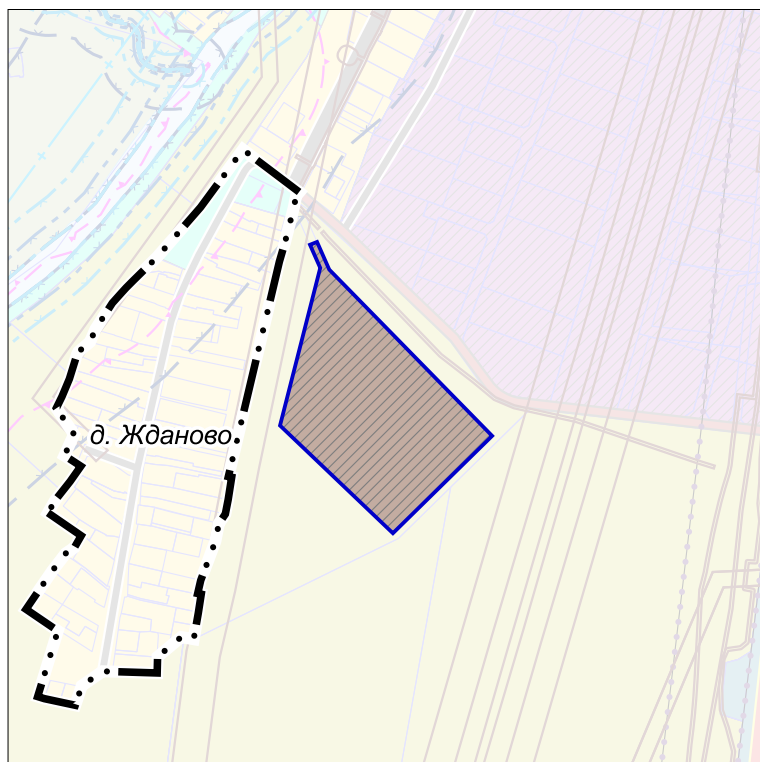
Планируемые функциональные зоны

ОБЪЕКТЫ ТРАНСПОРТНОЙ ИНФРАСТРУКТУРЫ ФЕДЕРАЛЬНОГО И РЕГИОНАЛЬНОГО ЗНАЧЕНИЯ В ГРАНИЦЕ РАЗРАБОТКИ ГЕНЕРАЛЬНОГО ПЛАНА ОТСУТСТВУЮТ.

Должность	ФИО	Подпись	Дата	Государственное задание № 834.4 от 21.06.2024			
И.о. главного градостроителя	Богачев П.С.			Московская область, Городской округ Подольск			
Руководитель мастерской	Макаров Н.В.						
Начальник отдела	Гордихина И.В.						
Вед. инженер	Алексеева М.А.			Внесение изменений в Генеральный план городского округа Подольск Московской области применительно к земельному участку с кадастровым номером 50:27:0020550:232	Стадия	Лист	Листов
						1.4	7
Проверил	Макаров Н.В.			Карта планируемого развития транспортной инфраструктуры в границах муниципального образования в части объектов федерального и регионального значения	НИ и ПИ градостроительства ГАУ МО «НИиПИ градостроительства»		
				Масштаб 1:10000			

ВНЕСЕНИЕ ИЗМЕНЕНИЙ В ГЕНЕРАЛЬНЫЙ ПЛАН ГОРОДСКОГО ОКРУГА ПОДОЛЬСК МОСКОВСКОЙ ОБЛАСТИ ПРИМЕНИТЕЛЬНО К ЗЕМЕЛЬНОМУ УЧАСТКУ С КАДАСТРОВЫМ НОМЕРОМ 50:27:0020550:232

КАРТА ЗОН С ОСОБЫМИ УСЛОВИЯМИ ИСПОЛЬЗОВАНИЯ ТЕРРИТОРИИ В ГРАНИЦАХ МУНИЦИПАЛЬНОГО ОБРАЗОВАНИЯ



УСЛОВНЫЕ ОБОЗНАЧЕНИЯ

Границы и территории



населенных пунктов (утвержденные) *

* Отображаются в целях информационной целостности документа и утверждению в составе генерального плана не подлежат



разработки генерального плана **

** Территории и объекты вне границ разработки отображены в информационных целях и не являются предметом утверждения настоящего генерального плана



земельных участков, поставленных на кадастровый учет

Функциональные зоны



Производственная зона



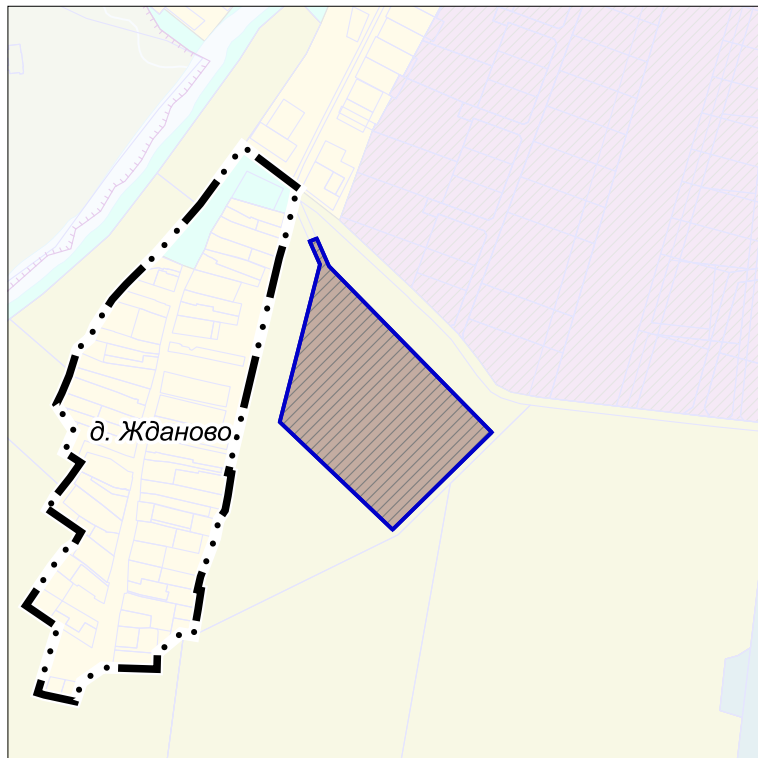
Планируемые функциональные зоны

ЗЕМЕЛЬНЫЙ УЧАСТОК С КАДАСТРОВЫМ НОМЕРОМ 50:27:0020550:232 ПОЛНОСТЬЮ РАСПОЛОЖЕН В ЗОУИТ 50:27-6.38 (ЗОНА С ОСОБЫМИ УСЛОВИЯМИ ИСПОЛЬЗОВАНИЯ ТЕРРИТОРИЙ - ПРИАЭРОДРОМНАЯ ТЕРРИТОРИЯ АЭРОДРОМА МОСКВА (ДОМОДЕДОВО))

Должность	ФИО	Подпись	Дата	Государственное задание № 834.4 от 21.06.2024			
И.о. главного градостроителя	Богачев П.С.			Московская область, Городской округ Подольск			
Руководитель мастерской	Макаров Н.В.						
Начальник отдела	Гордихина И.В.						
Вед. инженер	Алексеева М.А.			Внесение изменений в Генеральный план городского округа Подольск Московской области применительно к земельному участку с кадастровым номером 50:27:0020550:232	Стадия	Лист	Листов
						1.5	7
				Карта зон с особыми условиями использования территории в границах муниципального образования	НИ и ПИ градостроительства		
Проверил	Макаров Н.В.				Масштаб 1:10000	ГАУ МО «НИиПИ градостроительства»	

ВНЕСЕНИЕ ИЗМЕНЕНИЙ В ГЕНЕРАЛЬНЫЙ ПЛАН ГОРОДСКОГО ОКРУГА ПОДОЛЬСК МОСКОВСКОЙ ОБЛАСТИ ПРИМЕНИТЕЛЬНО К ЗЕМЕЛЬНОМУ УЧАСТКУ С КАДАСТРОВЫМ НОМЕРОМ 50:27:0020550:232

КАРТА ГРАНИЦ ЗЕМЕЛЬ ЛЕСНОГО ФОНДА С ОТОБРАЖЕНИЕМ ГРАНИЦ ЛЕСНИЧЕСТВ И ЛЕСОПАРКОВ



УСЛОВНЫЕ ОБОЗНАЧЕНИЯ

Границы и территории



населенных пунктов (утвержденные) *

* Отображаются в целях информационной целостности документа и утверждению в составе генерального плана не подлежат



разработки генерального плана *

** Территории и объекты вне границ разработки отображены в информационных целях и не являются предметом утверждения настоящего генерального плана



земельных участков, поставленных на кадастровый учет

Функциональные зоны



Производственная зона



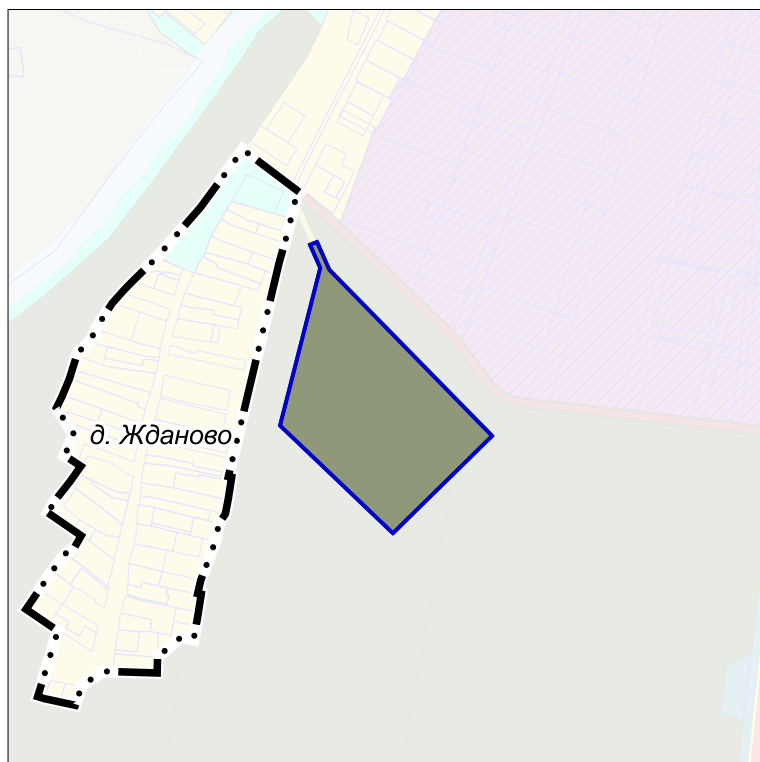
Планируемые функциональные зоны

ЗЕМЛИ ЛЕСНОГО ФОНДА В ГРАНИЦЕ РАЗРАБОТКИ ГЕНЕРАЛЬНОГО ПЛАНА ОТСУТСТВУЮТ.

Должность	ФИО	Подпись	Дата	Государственное задание № 834.3 от 23.04.2024			
И.о. главного градостроителя	Богачев П.С.			Московская область, Городской округ Подольск			
Руководитель мастерской	Макаров Н.В.						
Начальник отдела	Гордюжина И.В.						
Вед. инженер	Алексеева М.А.			Внесение изменений в Генеральный план городского округа Подольск Московской области применительно к земельному участку с кадастровым номером 50:27:0020550:232	Стадия	Лист	Листов
						1.6	7
				Карта границ земель лесного фонда с отображением границ лесничеств и лесопарков Масштаб 1:10000	НИИПИ Градостроительства		
Проверил	Макаров Н.В.				ГАОУ МО «НИИПИ градостроительства»		

ВНЕСЕНИЕ ИЗМЕНЕНИЙ В ГЕНЕРАЛЬНЫЙ ПЛАН ГОРОДСКОГО ОКРУГА ПОДОЛЬСК МОСКОВСКОЙ ОБЛАСТИ ПРИМЕНИТЕЛЬНО К ЗЕМЕЛЬНОМУ УЧАСТКУ С КАДАСТРОВЫМ НОМЕРОМ 50:27:0020550:232

КАРТА ГРАНИЦ ЗЕМЕЛЬ СЕЛЬСКОХОЗЯЙСТВЕННОГО НАЗНАЧЕНИЯ С ОТОБРАЖЕНИЕМ ОСОБО ЦЕННЫХ СЕЛЬСКОХОЗЯЙСТВЕННЫХ УГОДИЙ И МЕЛИОРИРУЕМЫХ ЗЕМЕЛЬ



УСЛОВНЫЕ ОБОЗНАЧЕНИЯ

Границы и территории



населенных пунктов (утвержденные) *

* Отображаются в целях информационной целостности документа и утверждению в составе генерального плана не подлежат



разработки генерального плана **

** Территории и объекты вне границ разработки отображены в информационных целях и не являются предметом утверждения настоящего генерального плана



земельных участков, поставленных на кадастровый учет



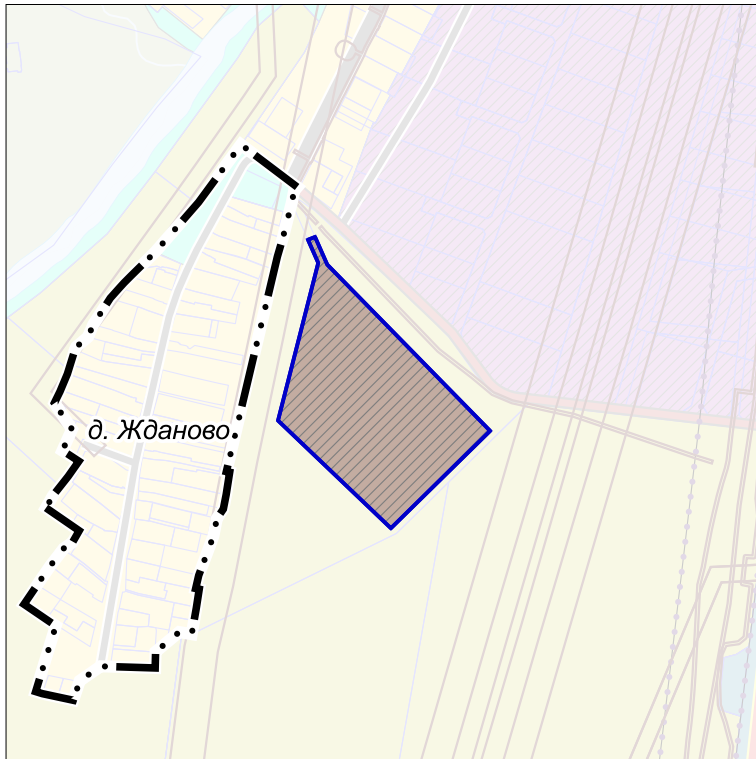
земель сельскохозяйственного назначения, зарегистрированных в государственном кадастре недвижимости

ОСОБО ЦЕННЫЕ СЕЛЬСКОХОЗЯЙСТВЕННЫЕ УГОДЬЯ И МЕЛИОРИРУЕМЫЕ ЗЕМЛИ В ГРАНИЦЕ РАЗРАБОТКИ ГЕНЕРАЛЬНОГО ПЛАНА ОТСУТСТВУЮТ.

Должность	ФИО	Подпись	Дата	Государственное задание № 834.4 от 21.06.2024			
И.о. главного градостроителя	Богачев П.С.			Московская область, Городской округ Подольск			
Руководитель мастерской	Макаров Н.В.						
Начальник отдела	Гордохина И.В.						
Вед. инженер	Алексеева М.А.			Внесение изменений в Генеральный план городского округа Подольск Московской области применительно к земельному участку с кадастровым номером 50:27:0020550:232	Стадия	Лист	Листов
						1.7	7
				Карта границ земель сельскохозяйственного назначения с отображением особо ценных сельскохозяйственных угодий и мелиорируемых земель Масштаб 1:10000	НИ и ПИ Градостроительства		
Проверил	Макаров Н.В.				ГАУ МО «НИиПИ градостроительства»		

ВНЕСЕНИЕ ИЗМЕНЕНИЙ В ГЕНЕРАЛЬНЫЙ ПЛАН ГОРОДСКОГО ОКРУГА ПОДОЛЬСК МОСКОВСКОЙ ОБЛАСТИ ПРИМЕНИТЕЛЬНО К ЗЕМЕЛЬНОМУ УЧАСТКУ С КАДАСТРОВЫМ НОМЕРОМ 50:27:0020550:232

КАРТА ГРАНИЦ ЗОН НЕГАТИВНОГО ВОЗДЕЙСТВИЯ СУЩЕСТВУЮЩИХ И ПЛАНИРУЕМЫХ ОБЪЕКТОВ КАПИТАЛЬНОГО СТРОИТЕЛЬСТВА



УСЛОВНЫЕ ОБОЗНАЧЕНИЯ

Границы и территории



населенных пунктов (утвержденные) *

* Отображаются в целях информационной целостности документа и утверждению в составе генерального плана не подлежат



разработки генерального плана **

** Территории и объекты вне границ разработки отображены в информационных целях и не являются предметом утверждения настоящего генерального плана



земельных участков, поставленных на кадастровый учет

Функциональные зоны



Производственная зона



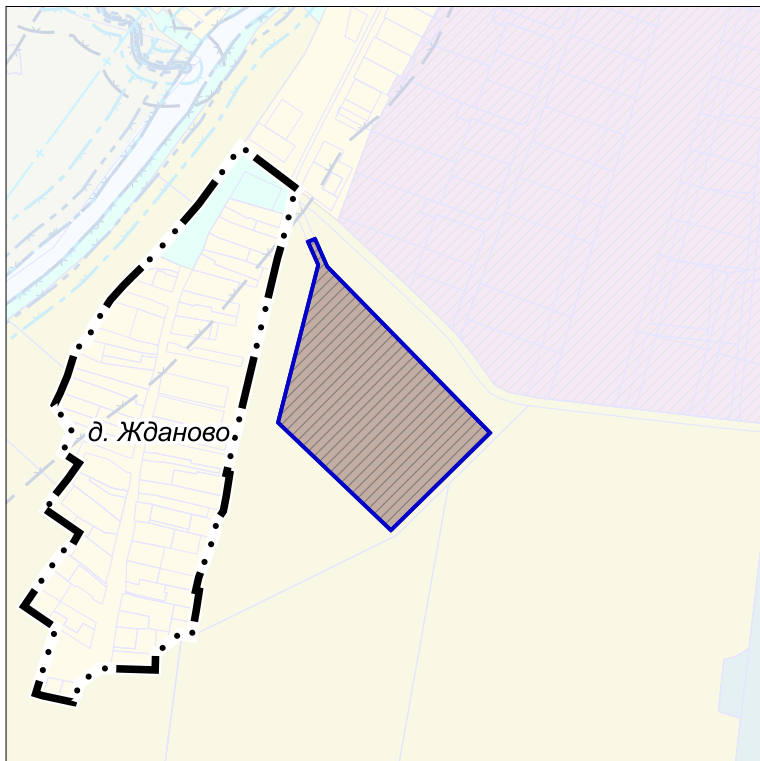
Планируемые функциональные зоны

ЗЕМЕЛЬНЫЙ УЧАСТОК С КАДАСТРОВЫМ НОМЕРОМ 50:27:0020550:232 ПОЛНОСТЬЮ РАСПОЛОЖЕН В ЗОУИТ 50:27-6.38 (ЗОНА С ОСОБЫМИ УСЛОВИЯМИ ИСПОЛЬЗОВАНИЯ ТЕРРИТОРИЙ - ПРИАЭРОДРОМНАЯ ТЕРРИТОРИЯ АЭРОДРОМА МОСКВА (ДОМОДЕДОВО))

Должность	ФИО	Подпись	Дата	Государственное задание № 834.4 от 21.06.2024			
И.о. главного градостроителя	Богачев П.С.			Московская область, Городской округ Подольск			
Руководитель мастерской	Макаров Н.В.						
Начальник отдела	Гордихина И.В.						
Вед. инженер	Алексеева М.А.			Внесение изменений в Генеральный план городского округа Подольск Московской области применительно к земельному участку с кадастровым номером 50:27:0020550:232	Стадия	Лист	Листов
						II.1	2
				Карта границ зон негативного воздействия существующих и планируемых объектов капитального строительства Масштаб 1:10000	НИ и ПИ Градостроительства		
Проверил	Макаров Н.В.				ГАУ МО «НИиПИ градостроительства»		

ВНЕСЕНИЕ ИЗМЕНЕНИЙ В ГЕНЕРАЛЬНЫЙ ПЛАН ГОРОДСКОГО ОКРУГА ПОДОЛЬСК МОСКОВСКОЙ ОБЛАСТИ ПРИМЕНИТЕЛЬНО К ЗЕМЕЛЬНОМУ УЧАСТКУ С КАДАСТРОВЫМ НОМЕРОМ 50:27:0020550:232

КАРТА СУЩЕСТВУЮЩИХ И ПЛАНИРУЕМЫХ ОСОБО ОХРАНЯЕМЫХ ПРИРОДНЫХ ТЕРРИТОРИЙ, ЗОН САНИТАРНОЙ ОХРАНЫ ИСТОЧНИКОВ ПИТЬЕВОГО ВОДОСНАБЖЕНИЯ, ВОДООХРАННЫХ ЗОН, ПРИБРЕЖНЫХ ЗАЩИТНЫХ ПОЛОС, БЕРЕГОВЫХ ПОЛОС ВОДНЫХ ОБЪЕКТОВ. ЗОН ЗАТОПЛЕНИЯ И ПОДТОПЛЕНИЯ



УСЛОВНЫЕ ОБОЗНАЧЕНИЯ

Границы




населенных пунктов (утвержденные) *

* Отображаются в целях информационной целостности документа и утверждению в составе генерального плана не подлежат




разработки генерального плана **

** Территории и объекты вне границ разработки отображены в информационных целях и не являются предметом утверждения настоящего генерального плана



земельных участков, поставленных на кадастровый учет

Функциональные зоны



Производственная зона



Планируемые функциональные зоны

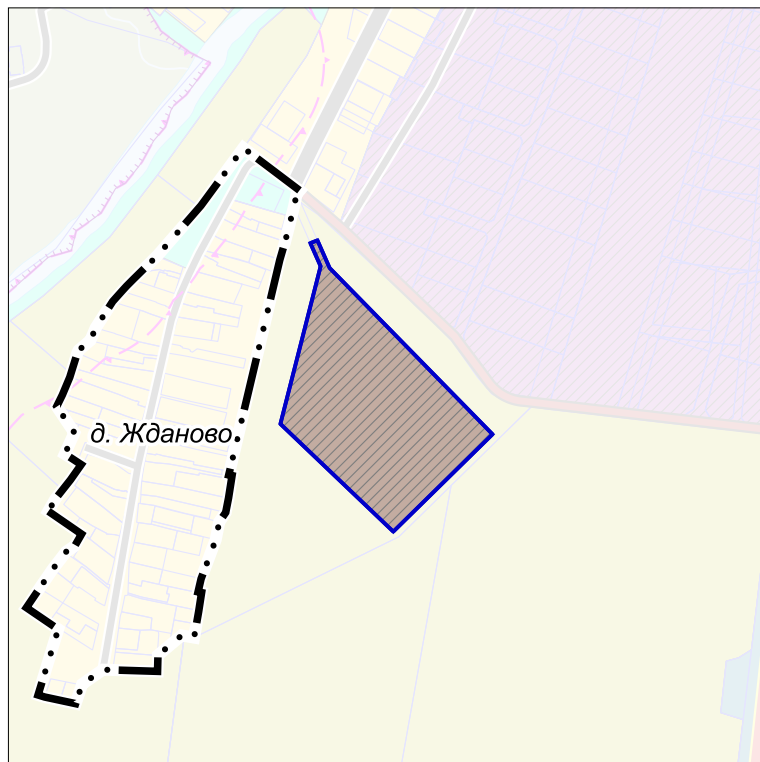
СУЩЕСТВУЮЩИЕ И ПЛАНИРУЕМЫЕ ОСОБО ОХРАНЯЕМЫЕ ПРИРОДНЫЕ ТЕРРИТОРИИ, ЗОНЫ САНИТАРНОЙ ОХРАНЫ ИСТОЧНИКОВ ПИТЬЕВОГО ВОДОСНАБЖЕНИЯ, ВОДООХРАННЫЕ ЗОНЫ, ПРИБРЕЖНЫЕ ЗАЩИТНЫЕ ПОЛОСЫ, БЕРЕГОВЫЕ ПОЛОСЫ В ГРАНИЦЕ РАЗРАБОТКИ ГЕНЕРАЛЬНОГО ПЛАНА ОТСУТСТВУЮТ.

ЗОНЫ ЗАТОПЛЕНИЯ И ПОДТОПЛЕНИЯ НЕ РАЗРАБОТАНЫ В УСТАНОВЛЕННОМ ПОРЯДКЕ.

Должность	ФИО	Подпись	Дата	Государственное задание № 834.4 от 21.06.2024			
И.о. главного градостроителя	Богачев П.С.			Московская область, Городской округ Подольск			
Руководитель мастерской	Макаров Н.В.						
Начальник отдела	Гордихина И.В.						
Вед. инженер	Алексеева М.А.			Внесение изменений в Генеральный план городского округа Подольск Московской области применительно к земельному участку с кадастровым номером 50:27:0020550:232	Стадия	Лист	Листов
						II.2	2
Проверил	Макаров Н.В.			Карта существующих и планируемых особо охраняемых природных территорий, зон санитарной охраны источников питьевого водоснабжения, водоохранных зон, прибрежных защитных полос, береговых полос водных объектов. Зон затопления и подтопления	НИ и ПИ Градостроительства ГАУ МО «НИиПИ градостроительства»		
				Масштаб 1:10000			

ВНЕСЕНИЕ ИЗМЕНЕНИЙ В ГЕНЕРАЛЬНЫЙ ПЛАН ГОРОДСКОГО ОКРУГА ПОДОЛЬСК МОСКОВСКОЙ ОБЛАСТИ ПРИМЕНИТЕЛЬНО К ЗЕМЕЛЬНОМУ УЧАСТКУ С КАДАСТРОВЫМ НОМЕРОМ 50:27:0020550:232

КАРТА ГРАНИЦ ТЕРРИТОРИЙ, ЗОН ОХРАНЫ И ЗАЩИТНЫХ ЗОН ОБЪЕКТОВ КУЛЬТУРНОГО НАСЛЕДИЯ



УСЛОВНЫЕ ОБОЗНАЧЕНИЯ

Границы и территории



населенных пунктов (утвержденные) *

* Отображаются в целях информационной целостности документа и утверждению в составе генерального плана не подлежат



разработки генерального плана **

** Территории и объекты вне границ разработки отображены в информационных целях и не являются предметом утверждения настоящего генерального плана



земельных участков, поставленных на кадастровый учет

Функциональные зоны



Производственная зона



Планируемые функциональные зоны

ОБЪЕКТЫ КУЛЬТУРНОГО НАСЛЕДИЯ, ТЕРРИТОРИИ, ЗОНЫ ОХРАНЫ И ЗАЩИТНЫЕ ЗОНЫ ОБЪЕКТОВ КУЛЬТУРНОГО НАСЛЕДИЯ В ГРАНИЦЕ РАЗРАБОТКИ ГЕНЕРАЛЬНОГО ПЛАНА ОТСУТСТВУЮТ.

Должность	ФИО	Подпись	Дата	Государственное задание № 834.4 от 21.06.2024			
И.о. главного градостроителя	Богачев П.С.			Московская область, Городской округ Подольск			
Руководитель мастерской	Макаров Н.В.						
Начальник отдела	Гордихина И.В.						
Вед. инженер	Алексеева М.А.			Внесение изменений в Генеральный план городского округа Подольск Московской области применительно к земельному участку с кадастровым номером 50:27:0020550:232	Стадия	Лист	Листов
						III.1	1
				Карта границ территорий, зон охраны и защитных зон объектов культурного наследия	НИ и ПИ градостроительства		
Проверил	Макаров Н.В.				Масштаб 1:10000	ГАУ МО «НИиПИ градостроительства»	

**Разработка и внесение изменений в документы территориального планирования
муниципальных образований Московской области**

**ВНЕСЕНИЕ ИЗМЕНЕНИЙ В ГЕНЕРАЛЬНЫЙ ПЛАН ГОРОДСКОГО
ОКРУГА ПОДОЛЬСК МОСКОВСКОЙ ОБЛАСТИ
ПРИМЕНИТЕЛЬНО К ЗЕМЕЛЬНОМУ УЧАСТКУ
С КАДАСТРОВЫМ НОМЕРОМ 50:27:0020550:232**

МАТЕРИАЛЫ ПО ОБОСНОВАНИЮ

ТОМ I

**«ПЛАНИРОВОЧНАЯ И ИНЖЕНЕРНО-ТРАНСПОРТНАЯ ОРГАНИЗАЦИЯ
ТЕРРИТОРИИ. СОЦИАЛЬНО-ЭКОНОМИЧЕСКОЕ ОБОСНОВАНИЕ»**

Книга 1.

2024



КОМИТЕТ ПО АРХИТЕКТУРЕ И ГРАДОСТРОИТЕЛЬСТВУ
МОСКОВСКОЙ ОБЛАСТИ

**Государственное автономное учреждение Московской области
«Научно-исследовательский и проектный институт градостроительства»
(ГАУ МО «НИИПИ градостроительства»)**

143960, Московская область, г. Реутов, проспект Мира, д. 57, помещение III, тел: +7 (495) 242 77 07, niipi@mosreg.ru

Государственное задание
от 21.06.2024 № 834.4

**Разработка и внесение изменений в документы территориального планирования
муниципальных образований Московской области**

**ВНЕСЕНИЕ ИЗМЕНЕНИЙ В ГЕНЕРАЛЬНЫЙ ПЛАН ГОРОДСКОГО
ОКРУГА ПОДОЛЬСК МОСКОВСКОЙ ОБЛАСТИ
ПРИМЕНИТЕЛЬНО К ЗЕМЕЛЬНОМУ УЧАСТКУ
С КАДАСТРОВЫМ НОМЕРОМ 50:27:0020550:232**

МАТЕРИАЛЫ ПО ОБОСНОВАНИЮ

ТОМ I

**«Планировочная и инженерно-транспортная организация территории.
Социально-экономическое обоснование»**

Книга 1.

**И.о. главного градостроителя
Руководитель МПГП
Нач. отдела № 1 МПГП**

**П.С. Богачёв
Н.В. Макаров
И.В. Гордюхина**

2024

Архив. № подл. | ФИО, подпись и дата | Взамен Арх. № | ФИО, подпись и дата визирования | Техотделом

**Внесение изменений в Генеральный план городского округа Подольск Московской области применительно к земельным участкам с кадастровыми номерами
50:27:0020550:232**

Состав материалов

	Наименование документа
	Утверждаемая часть
Генеральный план	
	Положение о территориальном планировании
	карта границ населённых пунктов, входящих в состав муниципального образования
	карта функциональных зон муниципального образования
Приложение 1. Сведения о границах населенных пунктов городского округа Подольск применительно к земельному участку с кадастровым номером 50:27:0020550:232	
Материалы по обоснованию	
Том I. Планировочная и инженерно-транспортная организация территории. Социально-экономическое обоснование. Книга 1.	
	Текстовая часть
	Графические материалы (карты):
	карта размещения муниципального образования в устойчивой системе расселения Московской области
	карта существующего использования территории в границах муниципального образования
	карта планируемого развития инженерных коммуникаций и сооружений в границах муниципального образования в части объектов федерального и регионального значения – <i>сведения ограниченного пользования</i>
	карта планируемого развития транспортной инфраструктуры в границах муниципального образования в части объектов федерального и регионального значения
	карта зон с особыми условиями использования территории в границах муниципального образования
	карта границ земель лесного фонда с отображением границ лесничеств и лесопарков
	карта границ земель сельскохозяйственного назначения с отображением особо ценных сельскохозяйственных угодий и мелиорируемых земель
Том I. Планировочная и инженерно-транспортная организация территории. Социально-экономическое обоснование. Книга 2. Раздел 3.6 «Развитие инженерной инфраструктуры» - <i>сведения ограниченного доступа</i>	
Том II. Охрана окружающей среды	
	Текстовая часть
	Графические материалы (карты):
	карта границ зон негативного воздействия существующих и планируемых, объектов капитального строительства
	карта существующих и планируемых особо охраняемых природных территорий, зон санитарной охраны источников питьевого водоснабжения, водоохраных зон, прибрежных защитных полос, береговых полос водных объектов. Зон затопления и подтопления

	Наименование документа
	Том III. Объекты культурного наследия. Книга 1
	Текстовая часть
	Графические материалы: карта границ территорий, зон охраны и защитных зон объектов культурного наследия
	Том III. Объекты культурного наследия. Книга 2 - <i>сведения ограниченного доступа</i>
	Текстовая часть
	Электронные материалы
	Электронные материалы: текстовые материалы, графические материалы в формате PDF
	Том IV. Основные факторы риска возникновения чрезвычайных ситуаций природного и техногенного характера - <i>сведения ограниченного доступа</i>
	Текстовая часть
	Графические материалы: карта границ территорий, подверженных риску возникновения чрезвычайных ситуаций природного и техногенного характера и воздействия их последствий
	Электронные материалы - <i>сведения ограниченного доступа</i>
	Электронные материалы: текстовые материалы, графические материалы в формате PDF

ТОМ I. «ПЛАНИРОВОЧНАЯ И ИНЖЕНЕРНО-ТРАНСПОРТНАЯ ОРГАНИЗАЦИЯ
ТЕРРИТОРИИ. СОЦИАЛЬНО-ЭКОНОМИЧЕСКОЕ ОБОСНОВАНИЕ»

Текстовая часть

Книга 1.

ОГЛАВЛЕНИЕ

ВВЕДЕНИЕ.....	8
1. ОБЩИЕ СВЕДЕНИЯ	19
2. СВЕДЕНИЯ О ПЛАНАХ И ПРОГРАММАХ КОМПЛЕКСНОГО СОЦИАЛЬНО- ЭКОНОМИЧЕСКОГО РАЗВИТИЯ МУНИЦИПАЛЬНОГО ОБРАЗОВАНИЯ.....	20
3. ОБОСНОВАНИЕ ВЫБРАННОГО ВАРИАНТА ФУНКЦИОНАЛЬНО-ПЛАНИРОВОЧНОЙ ОРГАНИЗАЦИИ ТЕРРИТОРИИ НА ОСНОВЕ АНАЛИЗА ИСПОЛЬЗОВАНИЯ ТЕРРИТОРИЙ	24
3.1. Территория Городского округа Подольск в системе расселения Московской области.....	24
3.2. Структура землепользования	25
3.3. Функциональные зоны.....	26
3.3.1. Параметры планируемого развития производственных зон, зон объектов коммунального назначения, зон транспортной инфраструктуры.....	28
3.3.2. Функционально-планировочный баланс территории	28
3.4. Социально-экономическое развитие	29
3.4.1. Население и трудовые ресурсы	29
3.4.2. Развитие жилых территорий.....	29
3.4.3. Сезонное население	29
3.4.4. Размещение объектов социально-культурного и коммунально-бытового обслуживания.....	29
3.4.4.1. Планируемое размещение объектов социально-культурного и коммунально-бытового обслуживания федерального значения	29
3.4.4.2. Планируемое размещение объектов социально-культурного и коммунально-бытового обслуживания регионального значения.....	29
3.4.4.3. Размещение объектов социально-культурного и коммунально- бытового обслуживания местного значения.....	33
3.4.5. Развитие территорий общественно-делового назначения	36
3.5. Развитие транспортной инфраструктуры.....	37
3.5.1. Внешний транспорт.....	37
3.5.1.1. Железнодорожный транспорт	39
3.5.1.2. Рельсовый транспорт	39
3.5.1.3. Автомобильные дороги.....	39
3.5.1.4. Воздушный транспорт	40
3.5.1.5. Водный транспорт	40
3.5.1.6. Трубопроводный транспорт	40
3.5.2. Транспортная инфраструктура в границах городского округа	41
3.5.2.1. Сеть автомобильных дорог и улично-дорожная сеть	41
3.5.2.2. Организация пешеходного и велосипедного движения	41
3.5.2.3. Автомобильный транспорт.....	41
3.5.2.4. Сооружения и объекты для хранения и обслуживания транспортных средств	41
3.5.2.4.1. Объекты для постоянного хранения индивидуальных автотранспортных средств.....	41
3.5.2.4.2. Объекты технического сервиса автотранспортных средств.....	42
3.5.2.4.3. Объекты топливозаправочного комплекса.....	42
3.5.2.5. Общественный пассажирский транспорт.....	42
3.5.2.5.1. Пассажирские перевозки автомобильным транспортом.....	42
3.6. Развитие инженерной инфраструктуры	43

4. СВЕДЕНИЯ О ПЛАНИРУЕМЫХ ОБЪЕКТАХ ФЕДЕРАЛЬНОГО, РЕГИОНАЛЬНОГО ЗНАЧЕНИЯ ИЗ ДОКУМЕНТОВ ТЕРРИТОРИАЛЬНОГО ПЛАНИРОВАНИЯ ФЕДЕРАЛЬНОГО, РЕГИОНАЛЬНОГО ЗНАЧЕНИЯ, СВЕДЕНИЯ О ДОКУМЕНТАЦИИ ПО ПЛАНИРОВКЕ ТЕРРИТОРИИ	44
4.1. Сведения о видах, назначении и наименованиях планируемых для размещения объектов федерального и регионального значения в утвержденных документами территориального планирования Российской Федерации, документами территориального планирования субъекта Российской Федерации; сведения об инвестиционных программах субъектов естественных монополий, организаций коммунального комплекса.....	44
4.1.1. Сведения об объектах, предусмотренных документами территориального планирования Российской Федерации	44
4.1.2. Сведения об объектах, предусмотренных документами территориального планирования регионального значения (Московской области).....	46
4.2. Сведения об утверждённой документации по планировке территории	53
4.2.1. Сведения об утверждённой документации по планировке территории планируемого размещения объектов федерального значения	53
4.2.2. Сведения об утверждённой документации по планировке территории планируемого размещения объектов регионального значения (Московской области)	53
4.2.3. Сведения об утверждённой документации по планировке территории по планировке территории планируемого размещения объектов местного значения.....	53
5. ГРАНИЦЫ НАСЕЛЁННЫХ ПУНКТОВ.....	54
6. ХАРАКТЕРИСТИКИ ЗОН С ОСОБЫМИ УСЛОВИЯМИ ИСПОЛЬЗОВАНИЯ ТЕРРИТОРИЙ В СЛУЧАЕ, ЕСЛИ УСТАНОВЛЕНИЕ ТАКИХ ЗОН ТРЕБУЕТСЯ В СВЯЗИ С РАЗМЕЩЕНИЕМ ПЛАНИРУЕМЫХ ОБЪЕКТОВ	55
ПРИЛОЖЕНИЯ.....	57
Приложение 1. Техничко-экономические показатели. Анализ существующего положения*.....	57
Приложение 2. Финансово-экономическое обоснование стоимости мероприятий по обеспечению населения объектами социальной инфраструктуры.....	70
Приложение 3. Техничко-экономические показатели. Проектные предложения	71
Приложение 4. Трансформация земель сельскохозяйственного назначения.....	75
Приложение 5. Перечень земельных участков, в отношении которых Комитет лесного хозяйства Московской области утвердил акты об изменении документированной информации государственного лесного реестра	76

Графические материалы:

1. Карта размещения муниципального образования в устойчивой системе расселения Московской области
2. Карта существующего использования территории в границах муниципального образования
3. Карта планируемого развития инженерных коммуникаций и сооружений в границах муниципального образования в части объектов федерального и регионального значения – сведения ограниченного пользования в данном томе не приводится
4. Карта планируемого развития транспортной инфраструктуры в границах муниципального образования в части объектов федерального и регионального значения
5. Карта зон с особыми условиями использования территории в границах муниципального образования

6. Карта границ земель лесного фонда с отображением границ лесничеств и лесопарков
7. Карта границ земель сельскохозяйственного назначения с отображением особо ценных сельскохозяйственных угодий и мелиорируемых земель

ВВЕДЕНИЕ

ТОМ I «Планировочная и инженерно-транспортная организация территории, Социально-экономическое обоснование» Книга 1 материалов по обоснованию выполнен в составе работ по подготовке проекта «Внесение изменений в Генеральный план городского округа Подольск Московской области применительно к земельному участку с кадастровым номером 50:27:0020550:232» подготовленного Государственным автономным учреждением Московской области «Научно-исследовательский и проектный институт градостроительства» (ГАУ МО «НИиПИ градостроительства») на основании государственного задания от 21.06.2024 № 834.4 в рамках выполнения работ в составе мероприятий Государственной программы Московской области «Архитектура и градостроительство Подмосковья» на 2023-2027 годы».

Состав генерального плана городского округа определен в соответствии со ст. 23 Градостроительного кодекса Российской Федерации.

В соответствии с частью 9 статьи 23 ГрК РФ предусматривается возможность установления законодательством субъектов Российской Федерации особенностей подготовки генерального плана:

- подготовка генерального плана городского округа может осуществляться применительно к отдельным территориям городского округа за границами населенных пунктов без последующего внесения в генеральный план изменений, относящихся к другим частям территорий городского округа;
- генеральный план городского округа может не содержать карту планируемого размещения объектов местного значения поселения или городского округа. В этом случае такая карта подлежит утверждению местной администрацией в порядке, установленном нормативным правовым актом органа государственной власти субъекта Российской Федерации;
- положение о территориальном планировании вместо сведений о видах, назначении и наименованиях планируемых для размещения объектов местного значения городского округа, об их основных характеристиках, местоположении может содержать сведения о потребности в указанных объектах местного значения без указания их основных характеристик и местоположения.

Данные особенности установлены в статье 13 Закона Московской области от 07.03.2007 № 36/2007-ОЗ «О Генеральном плане развития Московской области».

Действующий Генеральный план городского округа Подольск Московской области утверждён решением Совета депутатов городского округа Подольск от 20.12.2012 № 24/2 «Об утверждении Генерального плана городского округа Подольск Московская область» (с учётом внесённых изменений).

Материалы «Внесение изменений в Генеральный план городского округа Подольск Московской области применительно к земельному участку с кадастровым номером 50:27:0020550:232» подготовлены на основании распоряжения Комитета по архитектуре и градостроительству Московской области от 11.01.2024 № 29РВ-6 (в редакции от 19.04.2024 № 29РВ-598) «О подготовке документов территориального планирования муниципальных образований Московской области в 2024 году».

Подготовка материалов проект «Внесение изменений в Генеральный план городского округа Подольск Московской области выполняется в соответствии с постановлением Правительства Московской области от 09.04.2024 № 329-ПП¹.

Документ территориального планирования разработан на расчётный срок – 2044 год, с выделением первой очереди реализации генерального плана - 2029 год.

¹ Постановление Правительства Московской области от 09.04.2024 № 329-ПП «О распределении бюджетных ассигнований бюджета Московской области и внесении изменений в государственную программу Московской области «Архитектура и градостроительство Подмосковья" на 2023-2027 годы».

Материалы проекта «Внесение изменений в Генеральный план городского округа Подольск Московской области применительно к земельному участку с кадастровым номером 50:27:0020550:232» подготовлены в соответствии с нормативными правовыми актами Российской Федерации и Московской области в действующих редакциях на момент выпуска:

Градостроительный кодекс Российской Федерации от 29.12.2004 № 190-ФЗ;

Водный кодекс Российской Федерации от 03.06.2006 № 74-ФЗ;

Воздушный кодекс Российской Федерации от 19.03.1997 № 60-ФЗ;

Лесной кодекс Российской Федерации от 04.12.2006 № 200-ФЗ;

Земельный кодекс Российской Федерации от 25.10.2001 № 136-ФЗ;

Федеральный закон от 25.10.2001 № 137-ФЗ «О введении в действие Земельного кодекса Российской Федерации»;

Федеральный закон от 29.12.2004 № 191-ФЗ «О введении в действие Градостроительного кодекса Российской Федерации»;

Федеральный закон от 04.12.2006 № 201-ФЗ «О введении в действие Лесного кодекса Российской Федерации»;

Закон Российской Федерации от 01.04.1993 № 4730-1 «О Государственной границе Российской Федерации»;

Федеральный закон от 08.11.2007 № 257-ФЗ «Об автомобильных дорогах и о дорожной деятельности в Российской Федерации и о внесении изменений в отдельные законодательные акты Российской Федерации»;

Федеральный закон от 10.01.2002 № 7-ФЗ «Об охране окружающей среды»;

Федеральный закон от 31.03.1999 № 69-ФЗ «О газоснабжении в Российской Федерации»;

Федеральный закон от 14.03.1995 № 33-ФЗ «Об особо охраняемых природных территориях»;

Федеральный закон от 30.03.1999 № 52-ФЗ «О санитарно-эпидемиологическом благополучии населения»;

Федеральный закон от 12.01.1996 № 8-ФЗ «О погребении и похоронном деле»;

Федеральный закон от 25.06.2002 № 73-ФЗ «Об объектах культурного наследия (памятниках истории и культуры) народов Российской Федерации»;

Федеральный закон от 26.03.2003 № 35-ФЗ «Об электроэнергетике»;

Федеральный закон от 06.10.2003 № 131-ФЗ «Об общих принципах организации местного самоуправления в Российской Федерации»;

Федеральный закон от 10.01.1996 № 4-ФЗ «О мелиорации земель»;

Федеральный закон от 24.07.2002 № 101-ФЗ «Об обороте земель сельскохозяйственного назначения»;

Федеральный закон от 07.12.2011 № 416-ФЗ «О водоснабжении и водоотведении»;

Федеральный закон от 27.07.2010 № 190-ФЗ «О теплоснабжении»;

Закон Российской Федерации от 21.02.1992 № 2395-1 «О недрах»;

Федеральный закон от 23.02.1995 № 26-ФЗ «О природных лечебных ресурсах, лечебно-оздоровительных местностях и курортах»;

Федеральный закон от 20.12.2004 № 166-ФЗ «О рыболовстве и сохранении водных биологических ресурсов»;

Федеральный закон от 29.07.2017 № 280-ФЗ «О внесении изменений в отдельные законодательные акты Российской Федерации в целях устранения противоречий в сведениях государственных реестров и установления принадлежности земельного участка к определенной категории земель»;

Постановление Правительства Российской Федерации от 11.03.2010 № 138 «Об утверждении Федеральных правил использования воздушного пространства Российской Федерации»;

Постановление Правительства Российской Федерации от 30.04.2013 № 384 «О согласовании Федеральным агентством по рыболовству строительства и реконструкции

объектов капитального строительства, внедрения новых технологических процессов и осуществления иной деятельности, оказывающей воздействие на водные биологические ресурсы и среду их обитания»;

Распоряжение Правительства Российской Федерации от 01.08.2016 № 1634-р «Об утверждении схемы территориального планирования Российской Федерации в области энергетики»;

Распоряжение Правительства Российской Федерации от 09.06.2017 № 1209-р «О Генеральной схеме размещения объектов электроэнергетики до 2035 года»;

Распоряжение Правительства Российской Федерации от 09.02.2012 № 162-р «Об утверждении перечней видов объектов федерального значения, подлежащих отображению на схемах территориального планирования Российской Федерации»;

Постановление Правительства Российской Федерации от 08.09.2017 № 1083 «Об утверждении Правил охраны магистральных газопроводов и о внесении изменений в Положение о представлении в федеральный орган исполнительной власти (его территориальные органы), уполномоченный Правительством Российской Федерации на осуществление государственного кадастрового учета, государственной регистрации прав, ведение Единого государственного реестра недвижимости и предоставление сведений, содержащихся в Едином государственном реестре недвижимости, федеральными органами исполнительной власти, органами государственной власти субъектов Российской Федерации и органами местного самоуправления дополнительных сведений, воспроизводимых на публичных кадастровых картах»;

Постановление Правительства Российской Федерации от 03.03.2018 № 222 «Об утверждении Правил установления санитарно-защитных зон и использования земельных участков, расположенных в границах санитарно-защитных зон»;

Постановление Правительства Российской Федерации от 20.11.2000 № 878 «Об утверждении Правил охраны газораспределительных сетей»;

Постановление Правительства Российской Федерации от 18.11.2013 № 1033 «О порядке установления охранных зон объектов по производству электрической энергии и особых условий использования земельных участков, расположенных в границах таких зон»;

Постановление Правительства Российской Федерации от 24.02.2009 № 160 «О порядке установления охранных зон объектов электросетевого хозяйства и особых условий использования земельных участков, расположенных в границах таких зон»;

Постановление Правительства Российской Федерации от 26.08.2013 № 736 «О некоторых вопросах установления охранных зон объектов электросетевого хозяйства»;

Распоряжение Правительства Российской Федерации от 19.03.2013 № 384-р «Об утверждении схемы территориального планирования Российской Федерации в области федерального транспорта (железнодорожного, воздушного, морского, внутреннего водного транспорта) и автомобильных дорог федерального значения»;

Распоряжение Правительства Российской Федерации от 06.05.2015 № 816-р «Об утверждении схемы территориального планирования Российской Федерации в области федерального транспорта (в части трубопроводного транспорта)»;

Распоряжение Правительства Российской Федерации от 26.02.2013 № 247-р «Об утверждении схемы территориального планирования Российской Федерации в области высшего образования»;

Распоряжение Правительства Российской Федерации от 28.12.2012 № 2607-р «Об утверждении схемы территориального планирования Российской Федерации в области здравоохранения»;

Постановление Главного государственного санитарного врача Российской Федерации от 14.03.2002 № 10 «О введении в действие санитарных правил и норм «Зоны санитарной охраны источников водоснабжения и водопроводов питьевого назначения. СанПиН 2.1.4.1110-02»;

Постановление Главного государственного санитарного врача Российской Федерации от 30.04.2010 № 45 «Об утверждении СП 2.1.4.2625-10»;

Приказ Минэкономразвития России от 09.01.2018 № 10 «Об утверждении Требований к описанию и отображению в документах территориального планирования объектов федерального значения, объектов регионального значения, объектов местного значения и о признании утратившим силу приказа Минэкономразвития России от 7 декабря 2016 г. № 793»;

Приказ Росреестра от 26.07.2022 № П/0292 «Об установлении формы графического описания местоположения границ населенных пунктов, территориальных зон, особо охраняемых природных территорий, зон с особыми условиями использования территории, формы текстового описания местоположения границ населенных пунктов, территориальных зон, требований к точности определения координат характерных точек границ населенных пунктов, территориальных зон, особо охраняемых природных территорий, зон с особыми условиями использования территории, формату электронного документа, содержащего сведения о границах населенных пунктов, территориальных зон, особо охраняемых природных территорий, зон с особыми условиями использования территории»;

Постановление Правительства Российской Федерации от 18.04.2014 № 360 «О зонах затопления, подтопления»;

Приказ Министерства энергетики Российской Федерации от 22.12.2023 № 31@ «Об утверждении изменений, вносимых в инвестиционную программу ПАО "Россети Московский регион» на 2023-2027 годы, утвержденную приказом Минэнерго России от 24.11.2022 № 30@»;

Приказ Министерства энергетики Российской Федерации от 28.12.2023 № 37@ «Об утверждении изменений, вносимых в инвестиционную программу ПАО «Федеральная сетевая компания – Россети» на 2020 – 2024 годы, утвержденную приказом Минэнерго России от 27.12.2019 № 36@, с изменениями, внесенными приказом Минэнерго России от 27.12.2022 № 37@»;

Приказ Минэнерго России от 27.12.2022 № 37@ «Об утверждении изменений, вносимых в инвестиционную программу ПАО «Федеральная сетевая компания – Россети» на 2020 – 2024 годы, утвержденную приказом Минэнерго России от 27.12.2019 № 36@, с изменениями, внесенными приказом Минэнерго России от 28.12.2021 № 35@»;

Приказ Росреестра от 01.08.2014 № П/369 «О реализации информационного взаимодействия при ведении государственного кадастра недвижимости в электронном виде»;

Приказ Минэкономразвития России от 06.05.2024 № 273 «Об утверждении Методических рекомендаций по разработке проектов схем территориального планирования муниципальных районов, генеральных планов городских округов, муниципальных округов, городских и сельских поселений (проектов внесения изменений в такие документы)»;

Приказ Госгортехнадзора России от 15.12.2000 № 124 «О Правилах охраны газораспределительных сетей»;

Приказ Минспорта России от 21.03.2018 № 244 «Об утверждении Методических рекомендаций о применении нормативов и норм при определении потребности субъектов Российской Федерации в объектах физической культуры и спорта»;

Приказ Минспорта России от 19.08.2021 № 649 «О рекомендованных нормативах и нормах обеспеченности населения объектами спортивной инфраструктуры»;

Постановление Главного государственного санитарного врача Российской Федерации от 25.09.2007 № 74 «О введении в действие новой редакции санитарно-эпидемиологических правил и нормативов СанПин 2.2.1/2.1.1.1200-03 «Санитарно-защитные зоны и санитарная классификация предприятий, сооружений и иных объектов»;

«СП 42.13330.2016. Свод правил. Градостроительство. Планировка и застройка городских и сельских поселений. Актуализированная редакция СНиП 2.07.01-89*»;

«СП 36.13330.2012. Свод правил. Магистральные трубопроводы. Актуализированная редакция СНиП 2.05.06-85*»;

Закон Московской области от 23.07.2003 № 96/2003-ОЗ «Об особо охраняемых природных территориях»;

Закон Московской области от 08.02.2018 № 11/2018-ОЗ «Об объектах культурного наследия (памятниках истории и культуры) в Московской области»;

Закон Московской области от 07.03.2007 № 36/2007-ОЗ «О Генеральном плане развития Московской области»;

Закон Московской области от 17.07.2007 № 115/2007-ОЗ «О погребении и похоронном деле в Московской области»;

Закон Московской области от 12.06.2004 № 75/2004-ОЗ «Об обороте земель сельскохозяйственного назначения на территории Московской области»;

Закон Московской области от 05.12.2014 № 164/2014-ОЗ «О видах объектов областного значения, подлежащих отображению на схемах территориального планирования Московской области, видах объектов местного значения муниципального района, поселения, городского округа, подлежащих отображению на схеме территориального планирования муниципального района, генеральном плане поселения, генеральном плане городского округа Московской области»;

«Генеральная схема газоснабжения Московской области до 2030 года», разработанная ОАО «Газпром промгаз» при участии АО «Мособлгаз», одобренная утвержденным решением Межведомственной комиссии по вопросам энергообеспечения Московской области от 14.11.2013 № 11;

Постановление Правительства Московской области от 30.12.2020 № 1069/43 «Об утверждении Региональной программы газификации жилищно-коммунального хозяйства, промышленных и иных организаций Московской области на период 2020-2024 годов»;

Совместная инвестиционная программа ПАО «Газпром» и Правительства Московской области: «Программа развития газоснабжения и газификации Московской области на период 2021-2025 годы, подписанная 18.11.2020 г. Губернатором Московской области Воробьевым А.Ю. и Председателем Правления ПАО «Газпром» Миллером А.Б.

Постановление Правительства Московской области от 11.07.2007 № 517/23 «Об утверждении Схемы территориального планирования Московской области – основных положений градостроительного развития»;

Постановление Правительства Московской области от 11.02.2009 № 106/5 «Об утверждении Схемы развития и размещения особо охраняемых природных территорий в Московской области»;

Постановление Правительства Московской области от 25.03.2016 № 230/8 «Об утверждении Схемы территориального планирования транспортного обслуживания Московской области»;

Постановление Правительства Московской области от 22.12.2016 № 984/47 «Об утверждении территориальной схемы обращения с отходами Московской области»;

Постановление Правительства Московской области от 20.03.2014 № 168/9 «О развитии транспортно-пересадочных узлов на территории Московской области»;

Постановление Правительства Московской области от 17.08.2015 № 713/30 «Об утверждении нормативов градостроительного проектирования Московской области»;

Постановление Правительства Московской области от 30.12.2014 № 1169/51 «Об утверждении Положения о подготовке проектов документов территориального планирования муниципальных образований Московской области и направлении их на утверждение в представительные органы местного самоуправления городских округов Московской области»;

Постановление Правительства Московской области от 15.03.2002 № 84/9 «Об утверждении списка памятников истории и культуры»;

Постановление Правительства Московской области от 15.03.2024 № 231-ПП «Об утверждении значения коэффициентов, используемых для расчета нормативов минимальной обеспеченности населения Московской области площадью торговых объектов, и нормативов минимальной обеспеченности населения Московской области площадью торговых объектов» (вместе с «Нормативами минимальной обеспеченности населения площадью стационарных торговых объектов», «Нормативами минимальной обеспеченности населения площадью нестационарных торговых объектов», «Нормативами минимальной обеспеченности населения площадью торговых мест, используемых для осуществления деятельности по продаже товаров на ярмарках и розничных рынках»);

Постановление Правительства Московской области от 28.12.2018 № 1023/45 «О Стратегии социально-экономического развития Московской области на период до 2030 года»;

Постановление Правительства Московской области от 04.10.2022 № 1056/35 «О досрочном прекращении реализации государственной программы Московской области «Безопасность Подмосковья» на 2017-2024 годы и утверждении государственной программы Московской области «Безопасность Подмосковья» на 2023-2027 годы»;

Постановление Правительства Московской области от 04.10.2022 № 1057/35 «О досрочном прекращении реализации государственной программы Московской области «Управление имуществом и финансами Московской области» на 2019-2025 годы и утверждении государственной программы Московской области «Управление имуществом и финансами Московской области» на 2023-2028 годы»;

Постановление Правительства Московской области от 04.10.2022 № 1058/35 «О досрочном прекращении реализации государственной программы Московской области «Здравоохранение Подмосковья» на 2019-2024 годы и утверждении государственной программы Московской области «Здравоохранение Подмосковья» на 2023-2027 годы»;

Постановление Правительства Московской области от 04.10.2022 № 1059/35 «О досрочном прекращении реализации государственной программы Московской области «Цифровое Подмосковье» на 2018-2024 годы и утверждении государственной программы Московской области «Цифровое Подмосковье» на 2023-2030 годы»;

Постановление Правительства Московской области от 04.10.2022 № 1060/35 «О досрочном прекращении реализации государственной программы Московской области «Развитие институтов гражданского общества, повышение эффективности местного самоуправления и реализации молодежной политики в Московской области» и утверждении государственной программы Московской области «Развитие институтов гражданского общества, повышение эффективности местного самоуправления и реализации молодежной политики в Московской области» на 2023-2027 годы».

Постановление Правительства Московской области от 04.10.2022 № 1061/35 «О досрочном прекращении реализации государственной программы Московской области «Развитие инженерной инфраструктуры и энергоэффективности» на 2018-2026 годы и утверждении государственной программы Московской области «Развитие инженерной инфраструктуры, энергоэффективности и отрасли обращения с отходами» на 2023-2028 годы»;

Постановление Правительства Московской области от 04.10.2022 № 1064/35 «О внесении изменений в некоторые постановления Правительства Московской области в сфере образования, досрочном прекращении реализации государственной программы Московской области «Образование Подмосковья» на 2020-2026 годы и утверждении государственной программы Московской области «Образование Подмосковья» на 2023-2027 годы»;

Постановление Правительства Московской области от 04.10.2022 № 1065/35 «О досрочном прекращении реализации государственной программы Московской области «Социальная защита населения Московской области» на 2017-2024 годы и утверждении

государственной программы Московской области «Социальная защита населения Московской области» на 2023-2027 годы»;

Постановление Правительства Московской области от 04.10.2022 № 1066/35 «О досрочном прекращении реализации государственной программы Московской области «Спорт Подмосковья» и утверждении государственной программы Московской области «Спорт Подмосковья» на 2023-2027 годы»;

Постановление Правительства Московской области от 04.10.2022 № 1067/35 «О досрочном прекращении реализации государственной программы Московской области «Культура Подмосковья» и утверждении государственной программы Московской области «Культура и туризм Подмосковья» на 2023-2027 годы»;

Постановление Правительства Московской области от 04.10.2022 № 1068/35 «О досрочном прекращении реализации государственной программы Московской области «Экология и окружающая среда Подмосковья» на 2017-2026 годы и утверждении государственной программы Московской области «Экология и окружающая среда Подмосковья» на 2023-2027 годы»;

Постановление Правительства Московской области от 04.10.2022 № 1069/35 «О досрочном прекращении реализации государственной программы Московской области «Развитие и функционирование дорожно-транспортного комплекса» на 2017-2026 годы и утверждении государственной программы Московской области «Развитие и функционирование дорожно-транспортного комплекса» на 2023-2027 годы»;

Постановление Правительства Московской области от 04.10.2022 № 1071/35 «О досрочном прекращении реализации государственной программы Московской области «Строительство объектов социальной инфраструктуры» и утверждении государственной программы Московской области «Строительство и капитальный ремонт объектов социальной инфраструктуры» на 2023-2027 годы»;

Постановление Правительства Московской области от 04.10.2022 № 1072/35 «О досрочном прекращении реализации государственной программы Московской области «Жилище» на 2017-2027 годы и утверждении государственной программы Московской области «Жилище» на 2023-2033 годы»;

Постановление Правительства Московской области от 04.10.2022 № 1073/35 «О досрочном прекращении реализации государственной программы Московской области «Архитектура и градостроительство Подмосковья» на 2017-2024 годы и утверждении государственной программы Московской области «Архитектура и градостроительство Подмосковья» на 2023-2027 годы»;

Постановление Правительства Московской области от 04.10.2022 № 1074/35 «О досрочном прекращении реализации государственной программы Московской области «Предпринимательство Подмосковья» на 2017-2024 годы и утверждении государственной программы Московской области «Предпринимательство Подмосковья» на 2023-2027 годы»;

Постановление Правительства Московской области от 04.10.2022 № 1075/35 «О досрочном прекращении реализации государственной программы Московской области «Сельское хозяйство Подмосковья» и утверждении государственной программы Московской области «Сельское хозяйство Подмосковья» на 2023-2030 годы»;

Постановление Правительства Московской области от 11.10.2022 № 1091/35 «О досрочном прекращении реализации государственной программы Московской области «Формирование современной комфортной городской среды» и утверждении государственной программы Московской области «Формирование современной комфортной городской среды» на 2023-2030 годы»;

Постановление Правительства Московской области от 28.03.2019 № 182/10 «Об утверждении государственной программы Московской области «Переселение граждан из аварийного жилищного фонда в Московской области»;

Решение исполнительных комитетов Московского городского и областного Советов народных депутатов от 17.04.1980 № 500-1143 «Об утверждении проекта установления

красных линий границ зон санитарной охраны источников водоснабжения г. Москвы в границах ЛПЗП»;

Постановление Правительства Москвы и Правительства Московской области от 17.12.2019 № 1705-ПП/970/44 «О зонах санитарной охраны источников питьевого и хозяйственно-бытового водоснабжения на территории города Москвы и Московской области»;

Распоряжение Министерства культуры Московской области от 20.03.2020 № 17РВ-37 «Об утверждении Методических рекомендаций о применении нормативов и норм ресурсной обеспеченности населения в сфере культуры на территории Московской области»;

Приказ министра энергетики Московской области от 18.12.2019 № 105 «Об инвестиционных программах субъектов электроэнергетики, реализуемых на территории Московской области»;

Приказ министра энергетики Московской области от 16.12.2021 № 48 «Об утверждении изменений, вносимых в инвестиционную программу акционерного общества «Московская областная энергосетевая компания»;

Приказ министра энергетики Московской области от 18.11.2022 № 53 «Об утверждении изменений, вносимых в инвестиционную программу акционерного общества «Московская областная энергосетевая компания» на 2020-2024 годы»;

Постановление Правительства Московской области от 20.12.2004 № 778/50 «Об утверждении Программы Правительства Московской области «Развитие газификации в Московской области до 2030 года»;

Постановление Губернатора Московской области от 29.04.2022 № 145-ПГ «Об утверждении схемы и программы перспективного развития электроэнергетики Московской области на период 2023-2027 годов»;

Приказ Минэнерго России от 28.02.2023 № 108 «Об утверждении схемы и программы развития электроэнергетических систем России на 2023 - 2028 годы»;

Приказ Минэнерго России от 30.11.2023 № 1095 «Об утверждении схемы и программы развития электроэнергетических систем России на 2024 – 2029 годы»;

Распоряжение Правительства Московской области от 31.05.2022 № 425-РП/17 «Об утверждении отчета об управлении и распоряжении собственностью Московской области в 2021 году»;

Решение Мособлисполкома от 25.01.1990 № 49/3 «О дополнительной постановке под государственную охрану памятников истории и искусства»;

Постановление Правительства Московской области от 27.09.2013 № 771/43 «Об утверждении Перечня исторических поселений, имеющих особое значение для истории и культуры Московской области»;

Постановление Госгортехнадзора Российской Федерации от 22.04.1992 № 9 и Минтопэнерго Российской Федерации от 29.04.1992 «Правила охраны магистральных трубопроводов»;

Постановление Госгортехнадзора Российской Федерации от 23.11.1994 № 61 «О распространении «Правил охраны магистральных трубопроводов» на магистральные аммиакопроводы»;

Закон Московской области от 24.07.2014 № 106/2014-ОЗ «О перераспределении полномочий между органами местного самоуправления муниципальных образований Московской области и органами государственной власти Московской области»;

Постановление Правительства Российской Федерации от 27.12.2004 № 861 «Об утверждении Правил недискриминационного доступа к услугам по передаче электрической энергии и оказания этих услуг, Правил недискриминационного доступа к услугам по оперативно-диспетчерскому управлению в электроэнергетике и оказания этих услуг, Правил недискриминационного доступа к услугам коммерческого оператора оптового рынка и оказания этих услуг и Правил технологического присоединения энергопринимающих устройств потребителей электрической энергии, объектов по производству электрической

энергии, а также объектов электросетевого хозяйства, принадлежащих сетевым организациям и иным лицам, к электрическим сетям»;

Постановление Главного государственного санитарного врача Российской Федерации от 28.01.2021 № 3 «Об утверждении санитарных правил и норм СанПиН 2.1.3684-21 «Санитарно-эпидемиологические требования к содержанию территорий городских и сельских поселений, к водным объектам, питьевой воде и питьевому водоснабжению, атмосферному воздуху, почвам, жилым помещениям, эксплуатации производственных, общественных помещений, организации и проведению санитарно-противоэпидемических (профилактических) мероприятий»;

СП 51.13330.2011. Свод правил. Защита от шума. Актуализированная редакция СНиП 23-03-2003;

СП 158.13330.2014. Свод правил. Здания и помещения медицинских организаций. Правила проектирования;

Постановление Главного государственного санитарного врача Российской Федерации от 28.01.2021 № 2 «Об утверждении санитарных правил и норм СанПиН 1.2.3685-21 «Гигиенические нормативы и требования к обеспечению безопасности и (или) безвредности для человека факторов среды обитания»;

Постановление Правительства Московской области от 05.08.2008 № 653/26 «О Перечне автомобильных дорог общего пользования регионального или межмуниципального значения Московской области»;

Распоряжение заместителя Председателя Правительства Московской области от 27.05.2021 № 49-р «Об утверждении адресного перечня объектов культуры, строительство (реконструкция) которых осуществляется за счет внебюджетных источников в 2019-2023 годах»;

Распоряжение первого заместителя Председателя Правительства Московской области от 09.04.2024 № 3-р «Об утверждении адресного перечня объектов общеобразовательных учреждений, строительство (реконструкция) которых осуществляется за счет внебюджетных источников в 2019-2028 годах»;

Распоряжение первого заместителя Председателя Правительства Московской области от 15.05.2024 № 9-р «Об утверждении адресного перечня объектов дошкольного образования, строительство (реконструкция) которых осуществляется за счет внебюджетных источников в 2019-2028 годах»;

Распоряжение заместителя Председателя Правительства Московской области от 12.08.2022 № 64-р «Об утверждении адресного перечня объектов здравоохранения, строительство (реконструкция) которых осуществляется за счет внебюджетных источников в 2019-2026 годах»;

Распоряжение первого заместителя Председателя Правительства Московской области от 09.04.2024 № 2-р «Об утверждении адресного перечня объектов спортивной инфраструктуры, строительство (реконструкция) которых осуществляется за счет внебюджетных источников в 2019-2028 годах»;

Постановление Совмина РСФСР от 30.08.1960 № 1327 «О дальнейшем улучшении дела охраны памятников культуры в РСФСР»;

Постановление Совмина РСФСР от 04.12.1974 № 624 «О дополнении и частичном изменении Постановления Совета Министров РСФСР от 30 августа 1960 г. № 1327 «О дальнейшем улучшении дела охраны памятников культуры в РСФСР»;

Приказ Минкультуры России от 04.04.2023 № 839 «Об утверждении перечня исторических поселений, имеющих особое значение для истории и культуры Российской Федерации»;

Постановление Правительства Московской области от 26.12.2022 № 1444/47 «Об утверждении прогноза социально-экономического развития Московской области на долгосрочный период до 2036 года»;

Постановление Правительства Российской Федерации от 12.09.2015 № 972 «Об

утверждении Положения о зонах охраны объектов культурного наследия (памятников истории и культуры) народов Российской Федерации и о признании утратившими силу отдельных положений нормативных правовых актов Правительства Российской Федерации»;

Закон Российской Федерации от 14.01.1993 № 4292-1 «Об увековечении памяти погибших при защите Отечества»;

Федеральный закон от 19.05.1995 № 80-ФЗ «Об увековечении Победы советского народа в Великой Отечественной войне 1941 - 1945 годов»;

Приказ Росавиации от 13.10.2023 № 892-П «Об установлении приаэродромной территории аэродрома гражданской авиации Москва (Домодедово)»;

Закон Московской области от 22.05.2015 № 81/2015-ОЗ «О преобразовании городского округа Подольск, городского округа Климовск, городского поселения Львовский Подольского муниципального района, сельского поселения Дубровицкое Подольского муниципального района, сельского поселения Лаговское Подольского муниципального района и сельского поселения Стрелковское Подольского муниципального района, о статусе и установлении границы вновь образованного муниципального образования».

При подготовке проекта «Внесение изменений в Генеральный план городского округа Подольск Московской области применительно к земельному участку с кадастровым номером 50:27:0020550:232» использованы сведения государственного кадастра недвижимости.

При подготовке проекта «Внесение изменений в Генеральный план городского округа Подольск Московской области применительно к земельному участку с кадастровым номером 50:27:0020550:232» были использованы акты об изменении документальной информации государственного лесного реестра или об подтверждении отсутствия пересечений границ земель лесного фонда, подготовленные Комитетом лесного хозяйства Московской области.

При подготовке проекта «Внесение изменений в Генеральный план городского округа Подольск Московской области применительно к земельному участку с кадастровым номером 50:27:0020550:232» использованы материалы инженерно-геологических, инженерно-гидрометеорологических, инженерно-экологических изысканий, изыскания грунтовых строительных материалов, изыскания источников водоснабжения на базе подземных вод.

Инженерно-геологические изыскания:

- отчёт «Изучение инженерно-геологических и гидрогеологических процессов Московской области с целью прогноза изменений геологической среды и ее охраны» (Министерство геологии РСФСР, ПГО «Центргеология», 1986 г.).
Картографические приложения к отчету содержат:
 - ✓ инженерно-геологическую карту Московской области, М 1:200 000;
 - ✓ карту инженерно-геологического (типологического) районирования Московской области, М 1:200 000;
 - ✓ инженерно-геодинамическую карту Московской области, М 1:200 000;
 - ✓ карту изменений геологической среды Московской области, М 1:200 000;
 - ✓ схематическую карту прогноза распространения карстово-суффозионных процессов в Московской области, М 1:200 000;
- геологическая карта коренных отложений Московской области, М 1:500 000 (Министерство природных ресурсов Российской Федерации, Центральный региональный геологический центр, 1998 г.);
- геологическая карта четвертичных отложений Московской области, М 1:500 000 (Министерство природных ресурсов Российской Федерации, Центральный региональный геологический центр, 1998 г.).

Инженерно-гидрометеорологические изыскания:

- СП 131.13330.2020 «СНиП 23-01-99* Строительная климатология»;
- справка ФГБУ «Центральное УГМС» о краткой климатической характеристике района по данным метеорологической станции «Подмосковная».

Инженерно-экологические изыскания:

- эколого-геохимическая карта Московского полигона, М 1:200 000 (Министерство

- природных ресурсов РФ, ИМГРЭ, 1998 г.);
- отчёт «Выполнение экологической оценки грунтовых вод и вод артезианских комплексов на территории Московской области» (ООО «Пелоид», 1997 г.);
 - эколого-гидрогеологическая карта вод эксплуатационных комплексов, М 1:350 000 (МНПЦ «Геоцентр-Москва»);
 - эколого-гидрогеологическая карта грунтовых вод, М 1:350 000 (МНПЦ «Геоцентр-Москва»).

Изыскания грунтовых строительных материалов:

- карта полезных ископаемых Московской области, М 1:500 000 (Министерство природных ресурсов Российской Федерации, Центральный региональный геологический центр, 1998 г.);
- отчёт «Комплексная схема использования нерудного сырья в Московской области на базе автоматизированной информационной поисковой системы» (ГК «НИиПИ градостроительства», 1994 г.);
- материалы, предоставленные Министерством экологии и природопользования Московской области (письма № 24Исх-12031 от 07.10.2015, № 24Исх-14725 от 14.12.2015).

Изыскания источников водоснабжения на базе подземных вод:

- гидрогеологическая карта Московской области, М 1:500 000 (Министерство природных ресурсов Российской Федерации, Центральный региональный геологический центр, 1998 г.).

1. ОБЩИЕ СВЕДЕНИЯ

Земельный участок с кадастровым номером 50:27:0020550:232 расположен на территории Городского округа Подольск Московской области (далее по тексту – городской округ Подольск).

Городской округ Подольск образован в соответствии с Законом Московской области от 22.05.2015 № 81/2015-ОЗ «О преобразовании городского округа Подольск, городского округа Климовск, городского поселения Львовский Подольского муниципального района, сельского поселения Дубровицкое Подольского муниципального района, сельского поселения Лаговское Подольского муниципального района и сельского поселения Стрелковское Подольского муниципального района, о статусе и установлении границы вновь образованного муниципального образования».

В соответствии с действующим Генеральным планом городского округа Подольск Московской области, утверждённым решением Совета депутатов городского округа Подольск от 20.12.2012 № 24/2 «Об утверждении Генерального плана городского округа Подольск Московской области» (с учётом внесённых изменений) на участке с кадастровым номером 50:27:0020550:232 установлена функциональная зона СХ-3 - зона объектов сельскохозяйственного производства.

Земельный участок с кадастровым номером 50:27:0020550:232 расположен в северо-восточной части городского округа Подольск, вне границ населённых пунктов. Площадь земельного участка составляет 5,00 га. Категория земель – земли сельскохозяйственного назначения, разрешённое использование - овощеводство 1.3.

Ближайшими населёнными пунктами к земельному участку с кадастровым номером 50:27:0020550:232 являются д. Жданово и д. Стрелково.

В настоящее время на земельном участке отсутствуют объекты капитального строительства, постоянное население отсутствует (не зарегистрировано).

Основной подъезд к ближайшим к земельному участку населённым пунктам осуществляется от автомобильной дороги общего пользования федерального значения М-2 «Крым» Москва – Тула – Орел – Курск – Белгород - граница с Украиной по улично-дорожной сети д. Стрелково.

В настоящее время подъезд к рассматриваемой территории отсутствует. Вдоль северо-восточной границы земельного участка, в 0,05 км от северо-восточной границы проходит автомобильная дорога местного значения, осуществляющая транспортную связь между населёнными пунктами д. Жданово, д. Стрелково и с. Покров.

Общая площадь территории городского округа Подольск, применительно к которой вносятся изменения, составляет – 5,00 га.

На земельном участке планируется установление производственной (П) функциональной зоны.

2. СВЕДЕНИЯ О ПЛАНАХ И ПРОГРАММАХ КОМПЛЕКСНОГО СОЦИАЛЬНО-ЭКОНОМИЧЕСКОГО РАЗВИТИЯ МУНИЦИПАЛЬНОГО ОБРАЗОВАНИЯ

При разработке «Внесение изменений в Генеральный план городского округа Подольск Московской области применительно к земельному участку с кадастровым номером 50:27:0020550:232» использовались государственные программы Московской области и муниципальные программы городского округа Подольск Московской области.

Государственные программы Московской области

Государственная программа Московской области «Безопасность Подмосковья» на 2023-2027 годы, утверждённая постановлением Правительства Московской области от 04.10.2022 № 1056/35;

Государственная программа Московской области «Управление имуществом и финансами Московской области» на 2023-2028 годы, утверждённая постановлением Правительства Московской области от 04.10.2022 № 1057/35;

Государственная программа Московской области «Здравоохранение Подмосковья» на 2023-2027 годы, утверждённая постановлением Правительства Московской области от 04.10.2022 № 1058/35;

Государственная программа Московской области «Цифровое Подмосковье» на 2023-2030 годы, утверждённая постановлением Правительства Московской области от 04.10.2022 № 1059/35;

Государственная программа Московской области «Развитие институтов гражданского общества, повышение эффективности местного самоуправления и реализации молодежной политики в Московской области» на 2023-2027 годы, утверждённая постановлением Правительства Московской области от 04.10.2022 № 1060/35;

Государственная программа Московской области «Развитие инженерной инфраструктуры, энергоэффективности и отрасли обращения с отходами» на 2023-2028 годы, утверждённая постановлением Правительства Московской области от 04.10.2022 № 1061/35;

Государственная программа Московской области «Образование Подмосковья» на 2023-2027 годы, утверждённая постановлением Правительства Московской области от 04.10.2022 № 1064/35;

Государственной программа Московской области «Социальная защита населения Московской области» на 2023-2027 годы, утверждённая постановлением Правительства Московской области от 04.10.2022 № 1065/35;

Государственная программа Московской области «Спорт Подмосковья» на 2023-2027 годы, утверждённая постановлением Правительства Московской области от 04.10.2022 № 1066/35;

Государственная программа Московской области «Культура и туризм Подмосковья» на 2023-2027 годы, утверждённая постановлением Правительства Московской области от 04.10.2022 № 1067/35;

Государственная программа Московской области «Экология и окружающая среда Подмосковья» на 2023-2027 годы, утверждённая постановлением Правительства Московской области от 04.10.2022 № 1068/35;

Государственная программа Московской области «Развитие и функционирование дорожно-транспортного комплекса» на 2023-2027 годы, утверждённая постановлением Правительства Московской области от 04.10.2022 № 1069/35;

Государственная программа Московской области «Строительство и капитальный ремонт объектов социальной инфраструктуры» на 2023-2027 годы, утверждённая постановлением Правительства Московской области от 04.10.2022 № 1071/35;

Государственная программа Московской области «Жилище» на 2023-2033 годы,

утверждённая постановлением Правительства Московской области от 04.10.2022 № 1072/35;

Государственная программа Московской области «Архитектура и градостроительство Подмосковья» на 2023-2027 годы, утверждённая постановлением Правительства Московской области от 04.10.2022 № 1073/35;

Государственная программа Московской области «Предпринимательство Подмосковья» на 2023-2027 годы, утверждённая постановлением Правительства Московской области от 04.10.2022 № 1074/35;

Государственная программа Московской области «Сельское хозяйство Подмосковья» на 2023-2030 годы, утверждённая постановлением Правительства Московской области от 04.10.2022 № 1075/35;

Государственная программа Московской области «Формирование современной комфортной городской среды» на 2023-2030 годы, утвержденная постановлением Правительства Московской области от 11.10.2022 № 1091/35;

Государственная программа Московской области «Переселение граждан из аварийного жилищного фонда в Московской области», утверждённая постановлением Правительства Московской области 28.03.2019 № 182/10;

Программа Правительства Московской области «Развитие газификации в Московской области до 2030 года», утвержденная постановлением Правительства Московской области от 20.12.2004 № 778/50;

Региональная программа газификации жилищно-коммунального хозяйства, промышленных и иных организаций Московской области на период 2020-2024 годов, утверждённая постановлением Правительства Московской области от 30.12.2020 № 1069/43;

Постановление Губернатора Московской области от 29.04.2022 № 145-ПГ «Об утверждении схемы и программы перспективного развития электроэнергетики Московской области на период 2023-2027 годов»;

Инвестиционные программы энергоснабжающих организаций (ПАО «ФСК ЕЭС», ПАО «МОЭСК», ОАО «РЖД», ФГБУ «КиМ»; АО «Мособлэнерго» и др.).

Муниципальные программы городского округа Подольск Московской области

1. Муниципальная программа Городского округа Подольск «Переселение граждан из аварийного жилищного фонда», утверждённая постановлением Администрации Городского округа Подольск от 31.10.2019 № 1553-П «Об утверждении муниципальной программы Городского округа Подольск «Переселение граждан из аварийного жилищного фонда»;
2. Муниципальная программа Городского округа Подольск «Здравоохранение», утверждённая постановлением Администрации Городского округа Подольск от 11.11.2022 № 2118-П «О муниципальной программе Городского округа Подольск «Здравоохранение»;
3. Муниципальная программа Городского округа Подольск «Культура и туризм», утверждённая постановлением Администрации Городского округа Подольск от 11.11.2022 № 2119-П «О муниципальной программе Городского округа Подольск «Культура и туризм»;
4. Муниципальная программа Городского округа Подольск «Образование», утверждённая постановлением Администрации Городского округа Подольск от 11.11.2022 № 2120-П «О муниципальной программе Городского округа Подольск «Образование»;
5. Муниципальная программа Городского округа Подольск «Социальная защита населения», утверждённая постановлением Администрации Городского округа Подольск от 11.11.2022 № 2121-П «О муниципальной программе Городского округа Подольск «Социальная защита населения»;

6. Муниципальная программа Городского округа Подольск «Спорт», утверждённая постановлением Администрации Городского округа Подольск от 11.11.2022 № 2122-П «О муниципальной программе Городского округа Подольск «Спорт»;
7. Муниципальная программа Городского округа Подольск «Развитие сельского хозяйства», утверждённая постановлением Администрации Городского округа Подольск от 11.11.2022 № 2123-П «О муниципальной программе Городского округа Подольск «Развитие сельского хозяйства»;
8. Муниципальная программа Городского округа Подольск «Экология и окружающая среда», утверждённая постановлением Администрации Городского округа Подольск от 11.11.2022 № 2124-П «О муниципальной программе Городского округа Подольск «Экология и окружающая среда»;
9. Муниципальная программа Городского округа Подольск «Безопасность и обеспечение безопасности жизнедеятельности населения», утверждённая постановлением Администрации Городского округа Подольск от 11.11.2022 № 2125-П «О муниципальной программе Городского округа Подольск «Безопасность и обеспечение безопасности жизнедеятельности населения»;
10. Муниципальная программа Городского округа Подольск «Жилище», утверждённая постановлением Администрации Городского округа Подольск от 11.11.2022 № 2126-П «О муниципальной программе Городского округа Подольск «Жилище»;
11. Муниципальная программа Городского округа Подольск «Развитие инженерной инфраструктуры, энергоэффективности и отрасли обращения с отходами», утверждённая постановлением Администрации Городского округа Подольск от 11.11.2022 № 2127-П «О муниципальной программе Городского округа Подольск «Развитие инженерной инфраструктуры, энергоэффективности и отрасли обращения с отходами»;
12. Муниципальная программа Городского округа Подольск «Предпринимательство», утверждённая постановлением Администрации Городского округа Подольск от 11.11.2022 № 2128-П «О муниципальной программе Городского округа Подольск «Предпринимательство»;
13. Муниципальная программа Городского округа Подольск «Управление имуществом и муниципальными финансами», утверждённая постановлением Администрации Городского округа Подольск от 11.11.2022 № 2129-П «О муниципальной программе Городского округа Подольск «Управление имуществом и муниципальными финансами»;
14. Муниципальная программа Городского округа Подольск «Развитие институтов гражданского общества, повышение эффективности местного самоуправления и реализации молодежной политики», утверждённая постановлением Администрации Городского округа Подольск от 11.11.2022 № 2130-П «О муниципальной программе Городского округа Подольск «Развитие институтов гражданского общества, повышение эффективности местного самоуправления и реализации молодежной политики»;
15. Муниципальная программа Городского округа Подольск «Развитие и функционирование дорожно-транспортного комплекса», утверждённая постановлением Администрации Городского округа Подольск от 11.11.2022 № 2131-П «О муниципальной программе Городского округа Подольск «Развитие и функционирование дорожно-транспортного комплекса»;
16. Муниципальная программа Городского округа Подольск «Цифровое муниципальное образование», утверждённая постановлением Администрации Городского округа Подольск от 11.11.2022 № 2132-П «О муниципальной программе Городского округа Подольск «Цифровое муниципальное образование»;
17. Муниципальная программа Городского округа Подольск «Архитектура и градостроительство», утверждённая постановлением Администрации Городского

- округа Подольск от 11.11.2022 № 2133-П «О муниципальной программе Городского округа Подольск «Архитектура и градостроительство»;
18. Муниципальная программа Городского округа Подольск «Формирование современной комфортной городской среды», утверждённая постановлением Администрации Городского округа Подольск от 11.11.2022 № 2134-П «О муниципальной программе Городского округа Подольск «Формирование современной комфортной городской среды»;
 19. Муниципальная программа Городского округа Подольск «Строительство и капитальный ремонт объектов социальной инфраструктуры», утверждённая постановлением Администрации Городского округа Подольск от 11.11.2022 № 2135-П «О муниципальной программе Городского округа Подольск «Строительство объектов социальной инфраструктуры».

3. ОБОСНОВАНИЕ ВЫБРАННОГО ВАРИАНТА ФУНКЦИОНАЛЬНО-ПЛАНИРОВОЧНОЙ ОРГАНИЗАЦИИ ТЕРРИТОРИИ НА ОСНОВЕ АНАЛИЗА ИСПОЛЬЗОВАНИЯ ТЕРРИТОРИЙ

3.1. Территория городского округа Подольск в системе расселения Московской области

Земельный участок с кадастровым номером 50:27:0020550:232 расположен на территории городского округа Подольск Московской области.

Городской округ Подольск Московской области относится к Видновско – Подольско - Раменской рекреационно-городской устойчивой системе расселения Московской области.

Городской округ Подольск образован в соответствии с Законом Московской области от 22.05.2015 № 81/2015-ОЗ «О преобразовании городского округа Подольск, городского округа Климовск, городского поселения Львовский Подольского муниципального района, сельского поселения Дубровицкое Подольского муниципального района, сельского поселения Лаговское Подольского муниципального района и сельского поселения Стрелковское Подольского муниципального района, о статусе и установлении границы вновь образованного муниципального образования».

Городской округ Подольск расположен в южной части Московской области. Площадь муниципального образования составляет 33912 га.

Численность постоянного населения городского округа Подольск по данным Росстата на 01.01.2024 составляет 355,49 тыс. человек.

В соответствии с действующим Генеральным планом городского округа Подольск Московской области утверждённым решением Совета депутатов городского округа Подольск от 20.12.2012 № 24/2 «Об утверждении Генерального плана городского округа Подольск Московская область» (с учётом внесённых изменений) на земельном участке с кадастровым номером 50:27:0020550:232 установлена функциональная зона СХ-3 - зона объектов сельскохозяйственного производства.

Земельный участок с кадастровым номером 50:27:0020550:232 расположен в северо-восточной части городского округа Подольск, вне границ населённых пунктов. Площадь земельного участка составляет 5,00 га. Категория земель – земли сельскохозяйственного назначения, разрешённое использование - овощеводство 1.3.

Ближайшими населёнными пунктами к земельному участку с кадастровым номером 50:27:0020550:232 являются д. Жданово и д. Стрелково.

В настоящее время на земельном участке отсутствуют объекты капитального строительства, постоянное население отсутствует (не зарегистрировано).

Основной подъезд к ближайшим к земельному участку населённым пунктам осуществляется от автомобильной дороги общего пользования федерального значения М-2 «Крым» Москва – Тула – Орел – Курск – Белгород - граница с Украиной по улично-дорожной сети д. Стрелково.

В настоящее время подъезд к рассматриваемой территории отсутствует. Вдоль северо-восточной границы земельного участка, в 0,05 км от северо-восточной границы проходит автомобильная дорога местного значения, осуществляющая транспортную связь между населёнными пунктами д. Жданово, д. Стрелково и с. Покров.

Общая площадь территории городского округа Подольск, применительно к которой вносятся изменения, составляет – 5,00 га.

На земельном участке планируется установление производственной (П) функциональной зоны.

Для территории, в отношении которой вносятся изменения в Генеральный план городского округа Подольск Московской области, выделена субурбанизированная модель планировочной организации территории.

3.2. Структура землепользования

Структура земель, поставленных на кадастровый учет

Общая площадь территории городского округа Подольск, применительно к которой вносятся изменения, составляет 5,00 га.

Площадь земель сельскохозяйственного назначения составляет 5,00 га.

Приведенные значения соответствуют данным публичной кадастровой карты по состоянию на 02.05.2024. Публичная кадастровая карта доступна в сети интернет на сайте Федеральной службы государственной регистрации, кадастра и картографии (Росреестр): rosreestr.ru/site/eservices/.

Категории земель земельных участков, внесенных в публичную кадастровую карту государственного кадастра недвижимости (ГКН), представлены ниже (Таблица 3.2.1).

Каждой из категорий земель, приведенных в таблице, соответствует один или несколько зарегистрированных в ГКН земельных участков. Распределение площадей зарегистрированных земельных участков между землями различных категорий, позволяет оценить структуру земель, поставленных на кадастровый учет.

Таблица 3.2.1 Структура земель, состоящих из земельных участков, поставленных на кадастровый учет.

Категория земель	Площадь, га	%
Общая площадь территории, в отношении которой вносятся изменения в Генеральный план городского округа Подольск Московской области	5,00	100
Всего стоит на кадастровом учёте	5,00	100
Земли населенных пунктов	0	0
Земли промышленности, энергетики, транспорта, связи, радиовещания, телевидения, информатики, земли для обеспечения космической деятельности, земли обороны, безопасности и земли иного специального назначения	0	0
Земли сельскохозяйственного назначения	5,00	100
Земли особо охраняемых территорий и объектов	0	0
Категория не установлена	0	0
Земли лесного фонда	0	0
Земли водного фонда	0	0
Территории, не стоящие на кадастровом учёте и земельные участки без координатного описания	0	0

Административно-территориальное устройство

В соответствии с Законом Московской области от 22.05.2015 № 81/2015-ОЗ «О преобразовании городского округа Подольск, городского округа Климовск, городского поселения Львовский Подольского муниципального района, сельского поселения Дубровицкое Подольского муниципального района, сельского поселения Лаговское Подольского муниципального района и сельского поселения Стрелковское Подольского муниципального района, о статусе и установлении границы вновь образованного муниципального образования» земельный участок кадастровым номером 50:27:0020550:232, расположен на территории городского округа Подольск.

Земли сельскохозяйственного назначения

В настоящее время земельный участок с кадастровым номером 50:27:0020550:232 площадью 5,00 га имеет категорию земель - земли сельскохозяйственного назначения.

В соответствии Перечнем особо ценных продуктивных сельскохозяйственных угодий, расположенных на территории Московской области, использование которых для

других целей не допускается, размещённом на сайте Геопортала Подмоскovie по адресу: <https://rgis.mosreg.ru> на земельном участке с кадастровым номером 50:27:0020550:232 особо ценные продуктивные сельскохозяйственные угодия отсутствуют.

В ведомственной информационной системе Комитета по архитектуре и градостроительству Московской области приводятся сведения о мелиорированных землях, расположенных на территории Московской области. На земельном участке с кадастровым номером 50:27:0020550:232 мелиорированные земли отсутствуют.

Граница населенного пункта

Границы населенных пунктов, входящих в состав городского округа Подольск Московской области утверждены решением Совета депутатов городского округа Подольск от 20.12.2012 № 24/2 (с учётом внесённых изменений).

Ближайшими населёнными пунктами к земельному участку с кадастровым номером 50:27:0020550:232 являются д. Жданово и д. Стрелково городского округа Подольск Московской области.

Земельный участок с кадастровым номером 50:27:0020550:232 расположен вне границ населённых пунктов.

3.3. Функциональные зоны

Параметры функциональных зон и режимы их использования применяются с учетом:

- Режимов использования территорий объектов культурного наследия и их зон охраны (при наличии), установленных утвержденными нормативно-правовыми актами в области охраны объектов культурного наследия. Сведения об объектах культурного наследия, границах территорий объектов культурного наследия и утвержденных зон охраны объектов культурного наследия приводятся в материалах по обоснованию генерального плана Том III «Объекты культурного наследия» Книга 1. Сведения об объектах археологического наследия приводятся в материалах по обоснованию генерального плана Том III «Объекты культурного наследия» Книга 2 (сведения ограниченного доступа).

- Режимов использования особо охраняемых природных и их охранных зон (при наличии), установленных утвержденными нормативно-правовыми актами. Границы ООПТ и их охранных зон (при наличии) отображены в материалах по обоснованию генерального плана на Карте существующих и планируемых особо охраняемых природных территорий, зон санитарной охраны источников питьевого водоснабжения, водоохраных зон, прибрежных защитных полос, береговых полос водных объектов. Зон затопления и подтопления.

- Иными ограничениями в зонах с особыми условиями использования территории, установленными в соответствии с действующим законодательством. Зоны с особыми условиями использования территорий отображены в материалах по обоснованию генерального плана на Карте зон с особыми условиями использования территории в границах муниципального образования.

Границы функциональных зон определены с учетом границ городского округа, границ населенных пунктов или естественных границ природных, линейных объектов, границ земельных участков.

Функциональные зоны преимущественно объединены в значительные по площади территории, имеющие общую функционально-планировочную структуру и отделенные от других территорий ясно определяемыми границами (естественными границами природных объектов, искусственными границами (железные и автомобильные дороги, каналы, урбанизированные/освоенные территории, красные линии, границы земельных участков) и т.п.).

Зоны различного функционального назначения могут включать в себя:

- 1) территории общего пользования, занятые площадями, улицами, проездами, дорогами, набережными, скверами, бульварами, водоемами и другими объектами;
- 2) территории, занятые участками коммунальных и инженерных объектов, участками

объектов социально-бытового обслуживания;

3) территории, занятые участками, имеющими виды функционального назначения, отличные от вида (видов) функционального назначения функциональной зоны, и занимающими менее 25% территории функциональной зоны.

В целях наиболее эффективного использования территорий, допускается в составе функциональных зон, не предусматривающих жилищного строительства, расположенных в границах населенных пунктов, размещение любых нежилых объектов при условии соблюдения нормативов градостроительного проектирования, требований технических регламентов, санитарных правил и норм, иных обязательных требований, предусмотренным действующим законодательством, без внесения изменений в генеральный план. Перечень видов объектов капитального строительства, допустимых к размещению в составе функциональных зон, не предусматривающих жилищного строительства, расположенных в границах населенных пунктов, определяется с учетом градостроительных регламентов, установленных в правилах землепользования и застройки².

На территории городского округа Подольск Московской области выделяются следующие группы функциональных зон:

1. Жилые зоны,
2. Общественно-деловые зоны,
3. Производственные зоны, зоны объектов коммунального назначения, зоны транспортной инфраструктуры,
4. Зоны рекреационного назначения,
5. Зоны сельскохозяйственного назначения,
6. Зоны специального назначения,
7. Зона режимных территорий,
8. Зона акваторий,
9. Многофункциональные зоны.

Параметры функциональных зон

Территория земельного участка с кадастровым номером 50:27:0020550:232 отнесена к функциональной зоне в соответствующей группе.

3. Производственные зоны, зоны объектов коммунального назначения, зоны транспортной инфраструктуры:

В состав производственных зон, зон объектов коммунального назначения, зон транспортной инфраструктуры включена:

Производственная зона (П)

Территория зоны П предназначена для размещения промышленных, коммунально-складских объектов, объектов транспортного обслуживания и иных производств и объектов, обеспечивающих их функционирование, а также для определения и размещения организованных санитарно-защитных зон этих объектов в соответствии с требованиями технических регламентов. Благоустройство территории производственных зон и их санитарно-защитных зон осуществляется за счёт собственников производственных объектов.

Участки размещения производственной застройки занимают более 75% площади территории зоны. Участки с другими видами разрешённого использования могут находиться в её границах при условии соблюдения действующих норм и правил и занимать менее 25% площади территории зоны.

² Применяется к территории городского округа.

3.3.1. Параметры планируемого развития производственных зон, зон объектов коммунального назначения, зон транспортной инфраструктуры

Таблица 3.3.1.

Функциональные зоны	Местоположение	Мероприятия территориального планирования	Площадь зоны, га	Параметры планируемого развития ³	Планируемые для размещения объекты федерального (Ф), регионального (Р) значения ⁴
Производственная зона (П)	вблизи д. Жданово	планируемая функциональная зона	5,00	в соответствии с РНГП/ППТ/ГК	-
		ИТОГО:	5,00		

3.3.2. Функционально-планировочный баланс территории⁵

Вид	Наименование функциональных зон	Существующее положение		Расчётный срок	
		га	%	га	%
Общая площадь территории внесения изменений:		5,00	100	5,00	100
1.	Производственная зона (П)	0	0	5,00	100
2.	Зона объектов сельскохозяйственного производства (СХЗ)	5,00	100	0	0

³ РНГП – региональные нормативы градостроительного проектирования Московской области; ППТ – проект планировки территории; ГК – градостроительная концепция, одобренная решением Градостроительного совета Московской области. Параметры планируемого развития функциональных зон устанавливаются в соответствии с РНГП в зависимости от типа устойчивой системы расселения, типа населенных пунктов, численности населения и других показателей, могут быть уточнены на стадии ГК и ППТ.

⁴ Количество и местоположение планируемых объектов социальной инфраструктуры могут уточняться в соответствии с проектами планировки территории и градостроительными концепциями, одобренными решениями Градостроительного совета Московской области.

⁵ Функционально-планировочный баланс территории является прогнозной оценкой и приводится в информационно-справочных целях.

3.4. Социально-экономическое развитие

3.4.1. Население и трудовые ресурсы

Численность постоянного населения городского округа Подольск по данным Росстата на 01.01.2024 составляет 355,49 тыс. человек, в том числе численность постоянного населения г. Подольск – 312,911 тыс. человек.

Земельный участок с кадастровым номером 50:27:0020550:232 свободен от застройки для постоянного и временного проживания, население на нем не зарегистрировано.

3.4.2. Развитие жилых территорий

На земельном участке с кадастровым номером 50:27:0020550:232 существующая жилая застройка отсутствует.

Настоящим внесением изменений в генеральный план развитие территорий под размещение жилой застройки не предусматривается.

3.4.3. Сезонное население

Сезонное население на земельном участке с кадастровым номером 50:27:0020550:232 отсутствует. В соответствии с действующим генеральным планом размещение участков для ведения садоводства и огородничества не предусмотрено.

Развитие территорий под строительство садоводческих некоммерческих товариществ настоящим внесением изменений в генеральный план не планируется.

3.4.4. Размещение объектов социально-культурного и коммунально-бытового обслуживания

3.4.4.1. *Планируемое размещение объектов социально-культурного и коммунально-бытового обслуживания федерального значения⁶*

На земельном участке с кадастровым номером 50:27:0020550:232 отсутствуют объекты социальной инфраструктуры федерального значения.

В Схеме территориального планирования Российской Федерации в области здравоохранения, утверждённой распоряжением Правительства Российской Федерации от 28.12.2012 № 2607-р ⁷ приводятся сведения о видах, назначении и наименованиях планируемых для размещения объектов федерального значения в области здравоохранения, их основные характеристики и местоположение. Сведения применительно к земельному участку с кадастровым номером 50:27:0020550:232 отсутствуют.

В Схеме территориального планирования Российской Федерации в области высшего образования, утверждённой распоряжением Правительства Российской Федерации от 26.02.2013 № 247-р ⁸ приводятся сведения о видах, назначении и наименованиях планируемых для размещения объектов федерального значения в области высшего образования, их основные характеристики и местоположение. Сведения применительно к земельному участку с кадастровым номером 50:27:0020550:232 отсутствуют.

3.4.4.2. *Планируемое размещение объектов социально-культурного и коммунально-бытового обслуживания регионального значения⁹*

Расчёт потребности в учреждениях социально-культурного и коммунально-бытового обслуживания регионального значения на существующее и планируемое население

⁶ Сведения об объектах социальной инфраструктуры могут изменяться (уточняться) на стадии разработки ППТ, ГК, а также согласно Программам комплексного развития муниципального образования и Адресным инвестиционным программам Московской области.

⁷ Распоряжение Правительства Российской Федерации от 28.12.2012 № 2607-р «Об утверждении схемы территориального планирования Российской Федерации в области здравоохранения».

⁸ Распоряжение Правительства Российской Федерации от 26.02.2013 № 247-р «Об утверждении схемы территориального планирования Российской Федерации в области высшего образования».

⁹ Сведения об объектах социальной инфраструктуры могут изменяться (уточняться) на стадии разработки ППТ, ГК, а также согласно Программам комплексного развития муниципального образования и Адресным инвестиционным программам Московской области.

применительно к земельному участку с кадастровым номером 50:27:0020550:232 в соответствии с нормативами градостроительного проектирования Московской области, утверждёнными постановлением Правительства Московской области от 17.08.2015 № 713/30¹⁰ (далее по тексту – РНГП) приводится в таблице 3.4.4.2.1.

¹⁰ Постановление Правительства Московской области от 17.08.2015 № 713/30 «Об утверждении нормативов градостроительного проектирования Московской области».

Таблица 3.4.4.2.1. Расчёт потребности в учреждениях социально-культурного и коммунально-бытового обслуживания населения регионального значения применительно к земельному участку с кадастровым номером 50:27:0020550:232

Поз.	Наименование учреждений обслуживания	Единица измерения	Нормативный показатель на 1000 жителей	Существующие сохраняемые учреждения	Требуется по нормативу		
					Существующее положение	Первая очередь	Расчётный срок (включая первую очередь)
1. Объекты здравоохранения							
1.1.	Лечебно-профилактические медицинские организации (кроме санаторно-курортной), оказывающие медицинскую помощь в стационарных условиях, их структурные подразделения (больничные стационары)	коек	8,1	0	0	0	0
1.2.	Лечебно-профилактические медицинские организации, оказывающие медицинскую помощь в амбулаторных условиях и (или) в условиях дневного стационара (амбулаторно-поликлиническое учреждение), обособленные структурные подразделения медицинской организации, оказывающие первичную медико-санитарную помощь (ФАП / ВОП)	пос./см	17,75	0	0	0	0
1.3.	Медицинские организации, оказывающие скорую медицинскую помощь, их структурное подразделение (станция скорой помощи)	автомобилей	0,1	0	0	0	0
2. Объекты социальной обслуживания							
2.1	Комплексные, полустационарные и нестационарные организации социального обслуживания (УКЦСОН)	объектов		0	0	0	0

На территории земельного участка с кадастровым номером 50:27:0020550:232 городского округа Подольск объекты здравоохранения отсутствуют.

В соответствии РНПП нормативный показатель обеспеченности населения амбулаторно-поликлиническими учреждениями составляет 17,75 пос./смену на 1 тыс. чел., обеспеченности населения в больничных койках – 8,1 коек на 1 тыс. чел., обеспеченности населения в станциях скорой помощи – 0,1 автомобиль на 1 тыс. чел.

- нормативная потребность существующего населения в больничных стационарах (коек) – 0, планируемого населения – 0.
- нормативная потребность существующего населения в амбулаторно-поликлинических учреждениях (посещений в смену) – 0, планируемого населения - 0;
- нормативная потребность существующего населения в станциях скорой помощи (автомобилей) – 0, планируемого населения – 0.

Настоящим внесением изменений в Генеральный план городского округа Подольск Московской области применительно к земельному участку с кадастровым номером 50:27:0020550:232 не предусматривается размещение объектов здравоохранения.

На территории городского округа Подольск расположены специализированные учреждения социального обслуживания населения (таблица 3.4.4.2.2).

Таблица 3.4.4.2.2. Специализированные учреждения социального обслуживания населения

№ пп	Наименование Учреждения	Адрес	Мощность, коек	Штатная численность
1	ГБУСО МО «Комплексный центр социального обслуживания и реабилитации "Подольский"»	142100, МО, г.о. Подольск, мкр. Климовск, Больничный пр. д.1	307	27 чел.
2		МО, г.о. Подольск, мкр.Климовск, ул. Заводская 15/1	Получатели услуг – 15 чел.	4 чел.
3		МО, г.о. Подольск, ул. Северная, 9А	Получатели услуг – 40 чел.	14 чел.
4		142104, МО, г.о. Подольск, ул. Литейная д.4	Получатели услуг – 40 чел.	25 чел.
5	ГКУСО МО Семейный центр помощи семье и детям "Чеховский"	142104, МО, г.о. Подольск, ул. Литейная, д. 2	Получатели услуг – 30 чел.	29 чел.
6		142106, МО, г.о. Подольск, Пр. Ленина, д. 8	Получатели услуг – 20 чел.	17 чел.
7	ГБУ МО "Центр инноваций социальной сферы"	МО, г.о. Подольск, ул. Свердлова, д. 5А	-	4 чел.
8	ГБСУСО МО "Пансионат "Подольский"	142184, г.о. Подольск, мкр. Климовск., ул. Серпуховская, д.1-Б	651	386 чел.
9	ГКУ "Центр занятости населения Московской области"	МО, г.о. Подольск, ул. Февральская, д.2а	-	110 чел.

На земельном участке с кадастровым номером 50:27:0020550:232 отсутствуют объекты социальной инфраструктуры регионального значения.

В соответствии РНПП нормативный показатель обеспеченности населения универсальными центрами социального обслуживания населения составляет 1 УКЦСОН на от 25000 до 75000 человек населения.

- нормативная потребность существующего населения в универсальных комплексных центрах социального обслуживания населения (объектов) – 0, планируемого населения – 0.

Настоящим внесением изменений в Генеральный план городского округа Подольск Московской области применительно к земельному участку с кадастровым номером 50:27:0020550:232 не предусматривается размещение универсального комплексного центра социального обслуживания населения.

3.4.4.3. Размещение объектов социально-культурного и коммунально-бытового обслуживания местного значения

На земельном участке с кадастровым номером 50:27:0020550:232 отсутствуют объекты социальной инфраструктуры местного значения.

Расчёт нормативной потребности в учреждениях социально-культурного и коммунально-бытового обслуживания местного значения приводится в таблице 3.4.4.3.1.

Таблица 3.4.4.3.1. Расчёт потребности в учреждениях социально-культурного и коммунально-бытового обслуживания населения местного значения

Поз.	Наименование учреждений обслуживания	Единица измерения	Нормативный показатель на 1000 жителей	Существующие сохраняемые учреждения	Требуется по нормативу		
					Существующее положение	Первая очередь	Расчётный срок (включая первую очередь)
1. Объекты образования							
1.1.	Общеобразовательные организации	мест	135	0	0	0	0
1.2.	Дошкольные образовательные организации	мест	65	0	0	0	0
2. Объекты культуры и искусства							
2.1.	Объекты культурно-досугового (клубного) типа	мест зрительного зала	10	0	0	0	0
2.2.	Организации дополнительного образования (ДШИ ¹¹)	мест	18 % от численности детей в возрасте от 5 до 18 лет	0	0	0	0
3. Объекты физической культуры и массового спорта							
3.1.	Спортивные сооружения (плоскостные)	тыс. кв. м	0,9483	0	0	0	0
3.2.	Объекты спорта, включающие отдельно нормируемые спортивные сооружения (спортивные залы)	тыс. кв.м площади пола	0,106	0	0	0	0
3.3.	Объекты спорта, включающие отдельно нормируемые спортивные сооружения (бассейны)	кв.м зеркала воды	9,96	0	0	0	0
3.4.	ДЮСШ ¹²	мест	20 % от численности детей в возрасте от 6 до 15 лет	0	0	0	0

¹¹ Детские школы искусств.

¹² Детские и юношеские спортивные школы.

Поз.	Наименование учреждений обслуживания	Единица измерения	Нормативный показатель на 1000 жителей	Существующие сохраняемые учреждения	Требуется по нормативу		
					Существующее положение	Первая очередь	Расчётный срок (включая первую очередь)
4. Прочие объекты обслуживания							
4.1.	Объекты торговли	кв.м торговой площади	1,53	н/д	0	0	0
4.2.	Объекты общественного питания	пос.мест	40	н/д	0	0	0
4.3.	Непроизводственные объекты коммунально-бытового обслуживания и предоставления персональных услуг	раб.мест	10,9	н/д	0	0	0
5. Места погребения							
5.1.	Кладбища	га	0,24	0,00	0	0	0

3.4.5. Развитие территорий общественно-делового назначения

Земельный участок с кадастровым номером 50:27:0020550:232 свободен от застройки.

Настоящим внесением изменений в генеральный план планируется установление на земельном участке с кадастровым номером 50:27:0020550:232 функциональной зоны – П производственная зона (таблица 3.4.5.1).

Таблица 3.4.5.1. Перечень территорий планируемого размещения объектов производственного назначения

№ п/п	Местоположение	Функциональная зона	Площадь территории, га	Планируемые рабочие места, тыс. человек	Очередность реализации
1	вблизи д. Жданово	П	5,00	0,275	1 очередь
	Всего:		5,00	0,275	

Прогноз баланса трудовых ресурсов приводится в таблице 3.4.5.2.

Таблица 3.4.5.2. Прогноз баланса трудовых ресурсов городского округа Подольск

№ п/п	Наименование показателя	отчетный год	текущий год	очередной год
	Распределение занятых в экономике по разделам ОКВЭД:	155,4	155,7	155,9
1.	сельское, лесное хозяйство, охота, рыболовство и рыбоводство	1,0	1,0	1,0
2.	добыча полезных ископаемых			
3.	обрабатывающие производства	27,1	27,2	27,2
4.	обеспечение электрической энергией, газом и паром; кондиционирование воздуха	5,1	5,1	5,1
5.	водоснабжение; водоотведение, организация сбора и утилизации отходов, деятельность по ликвидации загрязнений	2,0	2,0	2,0
6.	строительство	10,2	10,2	10,3
7.	торговля оптовая и розничная торговля, ремонт автотранспортных средств и мотоциклов	36,9	37,0	37,0
8.	транспортировка и хранение	16,4	16,5	16,5
9.	деятельность гостиниц и предприятий общественного питания	3,0	3,0	3,0
10.	деятельность в области информации и связи	2,3	2,3	2,3
11.	деятельность финансовая страховая	2,3	2,3	2,3
12.	деятельность по операциям с недвижимым имуществом	7,4	7,4	7,4
13.	деятельность профессиональная, научная и техническая	7,3	7,3	7,3
14.	деятельность административная и сопутствующие дополнительные услуги	5,1	5,1	5,2
15.	государственное управление и обеспечение военной безопасности; социальное обеспечение	3,8	3,8	3,8
16.	образование	9,1	9,1	9,1
17.	деятельность в области здравоохранения и социальных услуг	10,1	10,1	10,1
18.	деятельность в области культуры, спорта, организации досуга и развлечений	2,7	2,7	2,7
19.	прочие виды экономической деятельности	3,6	3,6	3,6

3.5. Развитие транспортной инфраструктуры

Транспортная инфраструктура городского округа Подольск Московской области, применительно к земельному участку с кадастровым номером 50:27:0020550:232 (далее по тексту - рассматриваемая территория) представлена автомобильными дорогами общего пользования федерального и местного значения¹³.

Автомобильные дороги федерального значения обеспечивают транспортную связь городского округа с субъектами Российской Федерации и муниципальными образованиями Московской области.

Автомобильные дороги местного значения в границах городского округа обеспечивают подъезд к населенным пунктам с выходом на сеть автомобильных дорог федерального или регионального значения и обслуживают территории населенных пунктов (улично-дорожная сеть).

Генеральный план городского округа Подольск Московской области применительно к земельному участку с кадастровым номером 50:27:0020550:232, выполнен с учётом:

- **Схемы территориального планирования Российской Федерации в области федерального транспорта (железнодорожного, воздушного, морского, внутреннего водного транспорта) и автомобильных дорог федерального значения** утвержденной распоряжением Правительства Российской Федерации от 19.03.2013 № 384-р;

- **Схемы территориального планирования Российской Федерации в области федерального транспорта (в части трубопроводного транспорта)**, утвержденной распоряжением Правительства Российской Федерации от 06.05.2015 № 816-р;

- **Государственной программы Московской области «Развитие и функционирование дорожно-транспортного комплекса»** на 2023-2027 годы утвержденной постановлением Правительства Московской области от 04.10.2022 №1069/35;

- **Государственной программы Московской области «Развитие инженерной инфраструктуры, энергоэффективности и отрасли обращения с отходами»** на 2023-2028 годы, утвержденной постановлением Правительства Московской области от 04.10.2022 № 1061/35;

- **Схемы территориального планирования транспортного обслуживания Московской области**, утвержденной постановлением Правительства Московской области от 25.03.2016 № 230/8;

- **Нормативов градостроительного проектирования Московской области**, утверждённых постановлением Правительства Московской области от 17.08.2015 № 713/30 «Об утверждении нормативов градостроительного проектирования Московской области»;

- **Генерального плана городского округа Подольск Московской области**, утв. решением Совета депутатов городского округа Подольск от 20.12.2012 № 69/2 24/2 «Об утверждении Генерального плана городского округа Подольск Московская область» (с учётом внесённых изменений).

3.5.1. Внешний транспорт

Внешний транспорт – это система элементов ответственная за связь с внешним миром, в неё, как структурные элементы, входят: железнодорожный транспорт, автомобильный транспорт, водный транспорт, воздушный транспорт и система трубопроводного транспорта.

Городской округ Подольск расположен в южной части Московской области, земельный участок с кадастровым номером 50:27:0020550:232 расположен в северо-восточной части городского округа Подольск.

Внешние транспортные связи городского округа обеспечивают внешний (внемуниципальный) грузооборот промышленных предприятий, доставку грузов для

¹³ Согласно Федеральному закону от 07.11.2007 № 257ФЗ «Об автомобильных дорогах и о дорожной деятельности в Российской Федерации о внесении изменений в отдельные законодательные акты Российской Федерации», ст.5 п. 11.

снабжения городского округа промышленными и продовольственными товарами, а также пассажирские связи с субъектами Российской Федерации, муниципальными образованиями Московской области и населенными пунктами.

Внешние транспортные связи городского округа, вблизи рассматриваемой территории осуществляются автомобильным транспортом (см. рис. 3.5.1.1).

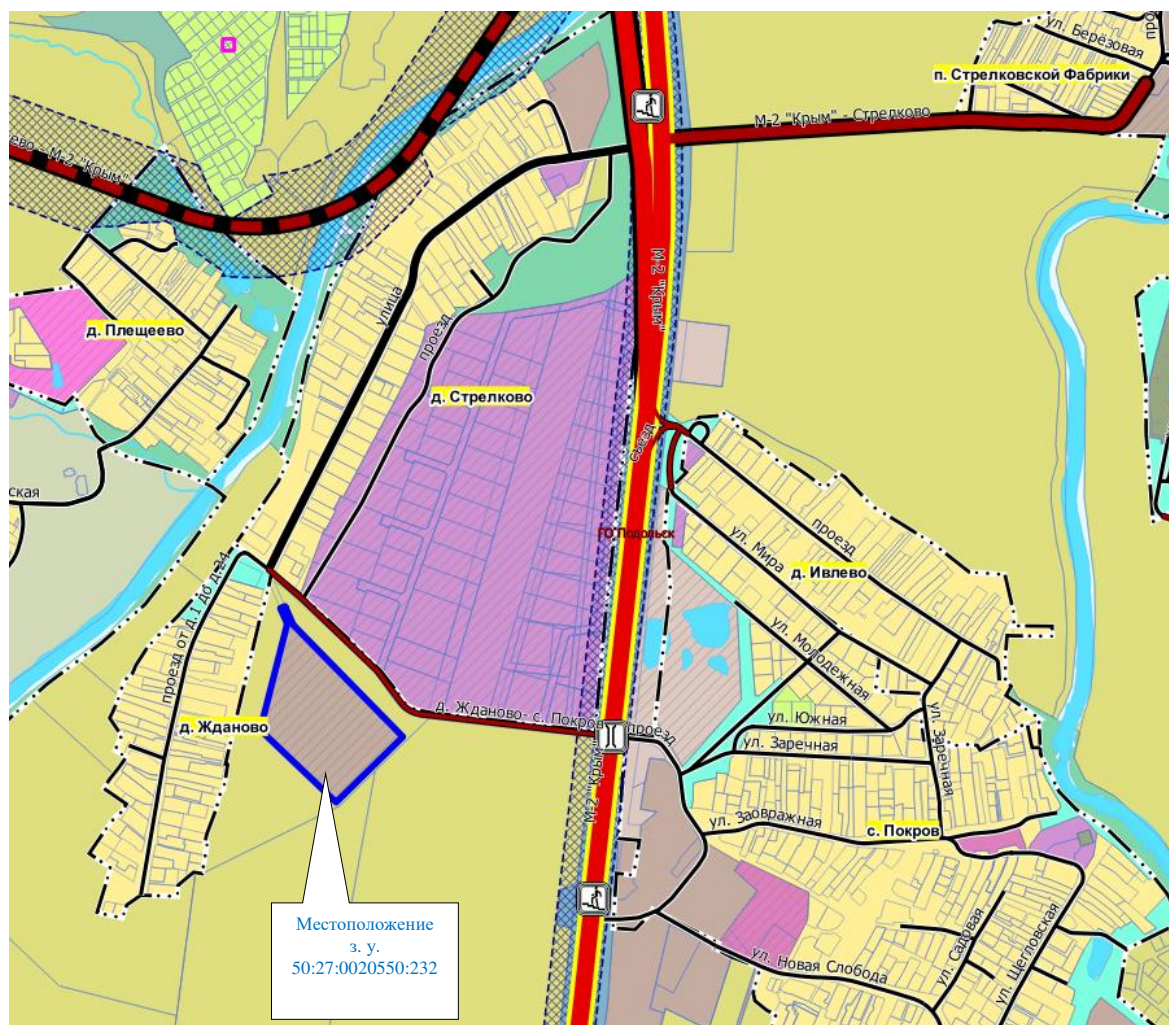


Рис. 3.5.1.1 Схема внешних связей городского округа Подольск Московской области применительно к земельному участку с кадастровым номером 50:27:0020550:232

В настоящее время действуют документы стратегического и территориального планирования Российской Федерации и Московской области, определяющие направления развития транспортного комплекса Московской области.

Сведения об объектах федерального и регионального значения в материалах генерального плана городского округа отображаются в целях обеспечения информационной целостности документа и утверждению в составе данного документа не подлежат.

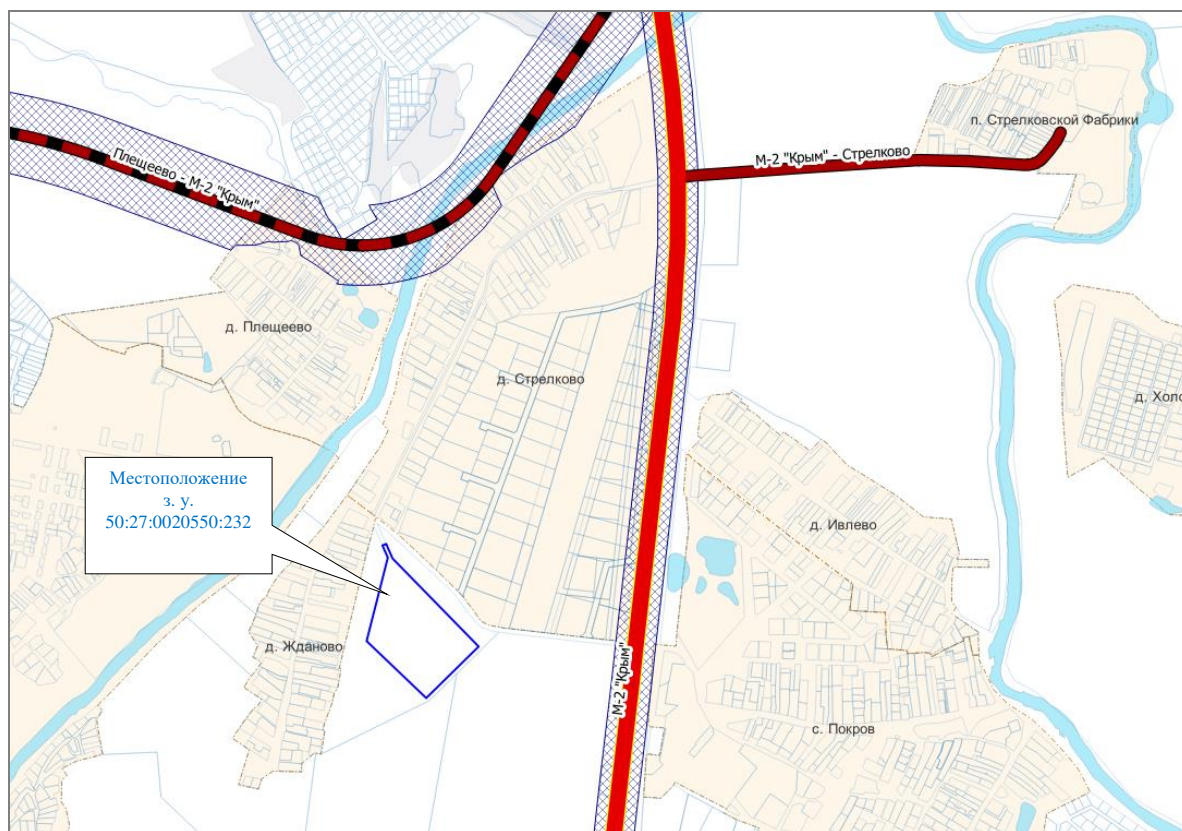


Рис. 3.5.1.2 Фрагмент «Схемы территориального планирования транспортного обслуживания Московской области» с отображением земельного участка с кадастровым номером 50:27:0020550:232

3.5.1.1. Железнодорожный транспорт

Существующее положение

На территории земельного участка с кадастровым номером 50:27:0020550:232 объекты железнодорожного транспорта отсутствуют.

Проектные мероприятия

В **Схеме территориального планирования Российской Федерации в области федерального транспорта (железнодорожного, воздушного, морского, внутреннего водного транспорта) и автомобильных дорог федерального значения**, а также в документах ОАО «РЖД» на территории земельного участка с кадастровым номером 50:27:0020550:232 мероприятия по развитию объектов железнодорожного транспорта отсутствуют.

3.5.1.2. Рельсовый транспорт

Существующее положение

На территории земельного участка с кадастровым номером 50:27:0020550:232 объекты рельсового транспорта отсутствуют.

Проектные мероприятия

В **Схеме территориального планирования транспортного обслуживания Московской области**, на территории земельного участка с кадастровым номером 50:27:0020550:232 мероприятия по развитию объектов рельсового транспорта отсутствуют.

3.5.1.3. Автомобильные дороги

Существующее положение

Основной транспортный каркас автодорожной сети городского округа Подольск обеспечивающий внешние связи городского округа вблизи рассматриваемой территории составляют автомобильные дороги федерального значения:

М-2 «Крым» Москва – Тула – Орел – Курск – Белгород - граница с Украиной – обычная автомобильная дорога федерального значения, построена по параметрам I категории, имеет от 4 до 8 полос для движения автотранспорта, а также разделительную

полосу с дорожным ограждением. Автомобильная дорога осуществляет транспортную связь, в меридиональном направлении южного сектора Московской области.

Трасса автомобильной дороги М-2 «Крым» проходит **вне границ** земельного участка, в 0,4 км восточнее рассматриваемой территории.

Проектные мероприятия

В Схеме территориального планирования Российской Федерации в области федерального транспорта (железнодорожного, воздушного, морского, внутреннего водного транспорта) и автомобильных дорог федерального значения и Схеме территориального планирования транспортного обслуживания Московской области, на территории городского округа Подольск Московской области применительно к земельному участку с кадастровым номером 50:27:0020550:232 мероприятия по развитию автомобильных дорог отсутствуют.

3.5.1.4. Воздушный транспорт

Существующее положение

На территории земельного участка с кадастровым номером 50:27:0020550:232 объекты воздушного транспорта отсутствуют.

Рассматриваемая территория расположена в границах:

- зоны с особыми условиями использования территорий - Приаэродромная территория аэродрома Москва (Домодедово) (<https://pkk.rosreestr.ru>, ЗОУИТ50:27-6.38).

Проектные мероприятия

В Схеме территориального планирования Российской Федерации в области федерального транспорта (железнодорожного, воздушного, морского, внутреннего водного транспорта) и автомобильных дорог федерального значения и Схеме территориального планирования транспортного обслуживания Московской области в на территории земельного участка с кадастровым номером 50:27:0020550:232 мероприятия по развитию объектов воздушного транспорта отсутствуют.

3.5.1.5. Водный транспорт

Существующее положение

На территории земельного участка с кадастровым номером 50:27:0020550:232 объекты водного транспорта отсутствуют.

Проектные мероприятия

В Схеме территориального планирования Российской Федерации в области федерального транспорта (железнодорожного, воздушного, морского, внутреннего водного транспорта) и автомобильных дорог федерального значения и Схеме территориального планирования транспортного обслуживания Московской области на территории земельного участка с кадастровым номером 50:27:0020550:232 мероприятия по развитию объектов водного транспорта отсутствуют.

3.5.1.6. Трубопроводный транспорт

Существующее положение

На территории земельного участка с кадастровым номером 50:27:0020550:232 объекты трубопроводного транспорта отсутствуют.

Проектные мероприятия

В Схеме территориального планирования Российской Федерации в области федерального транспорта (в части трубопроводного транспорта) мероприятия по развитию инфраструктуры трубопроводного транспорта в на территории земельного участка с кадастровым номером 50:27:0020550:232 отсутствуют.

3.5.2. Транспортная инфраструктура в границах городского округа

3.5.2.1. Сеть автомобильных дорог и улично-дорожная сеть

Существующее положение

Земельный участок с кадастровым номером 50:27:0020550:232 расположен в 0,4 км от населённых пунктов д. Жданово и д. Стрелково. Основной подъезд к населённым пунктам осуществляется от автомобильной дороги общего пользования федерального значения М-2 «Крым» Москва – Тула – Орел – Курск – Белгород - граница с Украиной по улично-дорожной сети д. Стрелково.

В настоящее время подъезд к земельному участку с кадастровым номером 50:27:0020550:232 отсутствует. Вдоль северо-восточной границы земельного участка, в 0,05 км от северо-восточной границы проходит автомобильная дорога местного значения, осуществляющая транспортную связь между населёнными пунктами д. Жданово, д. Стрелково и с. Покров. Трасса автомобильной дороги имеет пересечение с автомобильной дорогой федерального значения М-2 «Крым» Москва - Тула - Орел - Курск - Белгород - граница с Украиной в разных уровнях (путепровод). Автомобильная дорога д. Жданово - с. Покров имеет ширину проезжей части 3,0 м, переходное покрытие. Автомобильная дорога находится в неудовлетворительном состоянии.

В границах земельного участка с кадастровым номером 50:27:0020550:232 автомобильные дороги отсутствуют.

Инженерные сооружения

Инженерные транспортные сооружения на автомобильных дорогах в границах земельного участка с кадастровым номером 50:27:0020550:232 отсутствуют.

Проектные мероприятия

Мероприятия по транспортному обслуживанию рассматриваемой территории, в том числе и организацию въездов и выездов будут определены на следующей стадии проектирования.

3.5.2.2. Организация пешеходного и велосипедного движения

Существующее положение

В границах земельного участка с кадастровым номером 50:27:0020550:232 организованное пешеходное и велосипедное движения отсутствуют.

Расчет нормативной потребности

В границах земельного участка 50:27:0020550:232 размещение жилой застройки не планируется.

В соответствии с РНГП размещение велокоммуникаций осуществляется из расчета: 1 велодорожка на 15 тыс. человек расчетного населения (постоянного) в жилой зоне.

Исходя из нормативных требований РНГП и отсутствия планируемого постоянного населения расчет потребности по организации велодорожек не требуется.

3.5.2.3. Автомобильный транспорт

Существующее положение

В настоящее время на территории земельного участка с кадастровым номером 50:27:0020550:232 жилая застройка отсутствует.

Расчет существующего уровня автомобилизации на данные территории не требуется.

Расчет нормативной потребности

В границах земельного участка 50:27:0020550:232 размещение жилой застройки не планируется. Расчет перспективного уровня автомобилизации не требуется.

3.5.2.4. Сооружения и объекты для хранения и обслуживания транспортных средств

К сооружениям для постоянного хранения индивидуальных автотранспортных средств относятся гаражи и автостоянки, к сооружениям обслуживания автотранспортных средств объекты технического сервиса, объекты топливозаправочного комплекса.

3.5.2.4.1. Объекты для постоянного хранения индивидуальных автотранспортных средств

Существующее положение

В настоящее время в границах земельного участка с кадастровым номером 50:27:0020550:232 объекты для постоянного хранения отсутствуют.

Расчет нормативной потребности

В на земельном участке с кадастровым номером 50:27:0020550:232 развитие многоквартирной жилой застройки не предусмотрено.

Расчет потребности в машино-местах для постоянного хранения личного легкового автомобильного транспорта не требуется.

3.5.2.4.2. Объекты технического сервиса автотранспортных средств

Существующее положение

По данным, полученным из открытых источников (yandex.ru), в настоящее время в границах земельного участка 50:27:0020550:232 объекты технического сервиса отсутствуют.

Расчет нормативной потребности

На земельном участке с кадастровым номером 50:27:0020550:232 развитие многоквартирной жилой застройки не предусмотрено.

Расчет потребности в объектах технического сервиса для постоянного хранения личного легкового автомобильного транспорта не требуется.

3.5.2.4.3. Объекты топливозаправочного комплекса

Существующее положение

По данным, полученным из открытых источников (<https://www.benzin-price.ru>), в границах земельного участка 50:27:0020550:232 объекты топливозаправочного комплекса отсутствуют.

Проектные мероприятия

В Схеме территориального планирования транспортного обслуживания Московской области на земельном участке с кадастровым номером 50:27:0020550:232 мероприятия по размещению объектов топливозаправочного комплекса отсутствуют.

3.5.2.5. Общественный пассажирский транспорт

3.5.2.5.1. Пассажирские перевозки автомобильным транспортом

Существующее положение

Основной объём пассажирских перевозок на территории городского округа Подольск Московской области выполняется пассажирскими автотранспортными предприятиями филиалами АО «Мострансавто» и частными перевозчиками.

В настоящее время на территории с кадастровым номером 50:27:0020550:232 маршруты регулярных пассажирских перевозок отсутствуют.

Проектные мероприятия

Организация маршрутов общественного транспорта и остановочных пунктов для обслуживания территории городского округа Подольск Московской области, применительно к земельному участку с кадастровым номером 50:27:0020550:232 не требуется.

3.6. Развитие инженерной инфраструктуры

Раздел приведен в Томе 1. Книга 2, вследствие содержания сведений ограниченного доступа.

4. СВЕДЕНИЯ О ПЛАНИРУЕМЫХ ОБЪЕКТАХ ФЕДЕРАЛЬНОГО, РЕГИОНАЛЬНОГО ЗНАЧЕНИЯ ИЗ ДОКУМЕНТОВ ТЕРРИТОРИАЛЬНОГО ПЛАНИРОВАНИЯ ФЕДЕРАЛЬНОГО, РЕГИОНАЛЬНОГО ЗНАЧЕНИЯ, СВЕДЕНИЯ О ДОКУМЕНТАЦИИ ПО ПЛАНИРОВКЕ ТЕРРИТОРИИ

4.1. Сведения о видах, назначении и наименованиях планируемых для размещения объектов федерального и регионального значения в утвержденных документами территориального планирования Российской Федерации, документами территориального планирования субъекта Российской Федерации; сведения об инвестиционных программах субъектов естественных монополий, организаций коммунального комплекса

Документами территориального планирования Российской Федерации являются схемы территориального планирования Российской Федерации в следующих областях:

- 1) федеральный транспорт (железнодорожный, воздушный, морской, внутренний водный, трубопроводный транспорт), автомобильные дороги федерального значения;
- 2) оборона страны и безопасность государства;
- 3) энергетика;
- 4) высшее образование;
- 5) здравоохранение.

Внесение изменений в Генеральный план городского округа Подольск Московской области применительно к земельному участку с кадастровым номером 50:27:0020550:232 разработано с учётом положений, утверждённых документами территориального планирования Российской Федерации и Московской области, а также нормативных правовых актов Президента Российской Федерации и нормативных правовых актов Правительства Российской Федерации.

4.1.1. Сведения об объектах, предусмотренных документами территориального планирования Российской Федерации

Схема территориального планирования Российской Федерации в области федерального транспорта (железнодорожного, воздушного, морского, внутреннего водного транспорта) и автомобильных дорог федерального значения



В Схеме территориального планирования Российской Федерации в области федерального транспорта (железнодорожного, воздушного, морского, внутреннего водного транспорта) и автомобильных дорог федерального значения, утверждённой распоряжением

Правительства Российской Федерации от 19.03.2013 № 384-р¹⁴, приводятся сведения о видах, назначении и наименованиях планируемых для размещения объектов федерального значения в области транспорта, их основные характеристики и местоположение. Применительно к земельному участку с кадастровым номером 50:27:0020550:232 сведения отсутствуют.

Схема территориального планирования Российской Федерации в области высшего образования

В Схеме территориального планирования Российской Федерации в области высшего образования, утверждённой распоряжением Правительства Российской Федерации от 26.02.2013 № 247-р¹⁵ приводятся сведения о видах, назначении и наименованиях планируемых для размещения объектов федерального значения в области высшего образования, их основные характеристики и местоположение. Применительно к земельному участку с кадастровым номером 50:27:0020550:232 сведения отсутствуют.

Схема территориального планирования Российской Федерации в области энергетики

В Схеме территориального планирования Российской Федерации в области энергетики, утверждённой Распоряжением Правительства Российской Федерации от 01.08.2016 № 1634-р¹⁶ приводятся сведения о видах, назначении и наименованиях планируемых для размещения объектов федерального значения в области энергетики, их основные характеристики и местоположение. Применительно к земельному участку с кадастровым номером 50:27:0020550:232 сведения отсутствуют.

Схема и программа развития электроэнергетических систем России на 2024 - 2029 годы

В соответствии со схемой и программой развития электроэнергетических систем России на 2024-2029 годы, утвержденными приказом Министерства энергетики Российской Федерации от 30.11.2023 № 1095 «Об утверждении схемы и программы развития электроэнергетических систем России на 2024 - 2029 годы»¹⁷ мероприятия федерального значения по строительству и реконструкции объектов электроэнергетики, применительно к земельному участку с кадастровым номером 50:27:0020550:232 отсутствуют.

Схема территориального планирования Российской Федерации в области здравоохранения

В Схеме территориального планирования Российской Федерации в области здравоохранения, утверждённой распоряжением Правительства Российской Федерации от 28.12.2012 № 2607-р¹⁸ приводятся сведения о видах, назначении и наименованиях планируемых для размещения объектов федерального значения в области здравоохранения, их основные характеристики и местоположение. Применительно к земельному участку с кадастровым номером 50:27:0020550:232 сведения отсутствуют.

Схема территориального планирования Российской Федерации в области федерального транспорта (в части трубопроводного транспорта)

В Схеме территориального планирования Российской Федерации в области федерального транспорта (в части трубопроводного транспорта), утверждённой

¹⁴ Распоряжение Правительства Российской Федерации от 19.03.2013 № 384-р «Об утверждении схемы территориального планирования Российской Федерации в области федерального транспорта (железнодорожного, воздушного, морского, внутреннего водного транспорта) и автомобильных дорог федерального значения».

¹⁵ Распоряжение Правительства Российской Федерации от 26.02.2013 № 247-р «Об утверждении схемы территориального планирования Российской Федерации в области высшего профессионального образования».

¹⁶ Распоряжение Правительства Российской Федерации от 01.08.2016 № 1634-р «Об утверждении схемы территориального планирования Российской Федерации в области энергетики».

¹⁷ Приказ Минэнерго России от 30.11.2023 № 1095 «Об утверждении схемы и программы развития электроэнергетических систем России на 2024 - 2029 годы».

¹⁸ Распоряжение Правительства Российской Федерации от 28.12.2012 № 2607-р «Об утверждении схемы территориального планирования Российской Федерации в области здравоохранения».

распоряжением Правительства Российской Федерации от 06.05.2015 № 816-р¹⁹ приводятся сведения о видах, назначении и наименованиях планируемых для размещения объектов федерального значения в области федерального транспорта. Применительно к земельному участку с кадастровым номером 50:27:0020550:232 сведения отсутствуют.

4.1.2. Сведения об объектах, предусмотренных документами территориального планирования регионального значения (Московской области)

Схема территориального планирования Московской области - основные положения градостроительного развития

Схема территориального планирования Московской области - основные положения градостроительного развития, утвержденная постановлением Правительства Московской области от 11.07.2007 № 517/23²⁰, определяет на территории Московской области 16 устойчивых систем расселения, которые формируются по доминирующим характеристикам функционального освоения и пространственной организации с целью реализации перспективных пространственных преобразований.

Для каждого типа устойчивых систем расселения определены направления структурной реорганизации, преобладающее функциональное назначение, типы застройки и средовые характеристики, а также основные макропараметры регулирования градостроительной деятельности.

Городской округ Подольск относится к Видновско – Подольско - Раменской устойчивой системе расселения Московской области.

По доминирующим признакам функционального освоения и пространственной организации Видновско – Подольско - Раменская устойчивая система расселения Московской области является рекреационно-городская.

В приложении № 1 к Нормативам градостроительного проектирования Московской области, утверждённым постановлением Правительства Московской области от 17.08.2015 № 713/30²¹ приводятся сведения о типологии устойчивых систем расселения Московской области. Применительно к Видновско – Подольско - Раменской устойчивой системе расселения:

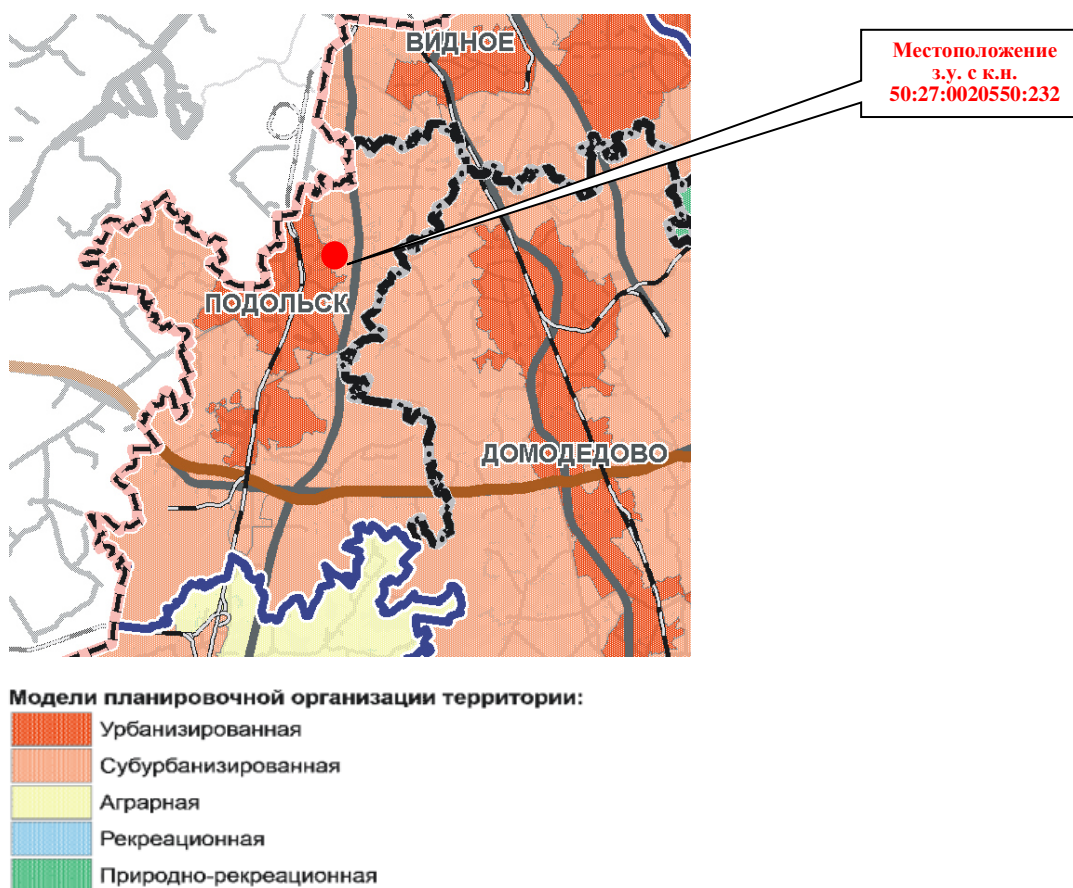
функциональное назначение - рекреационно-городская,
тип пространственной организации - распределенная срединная,
преобладающий тип застройки - дисперсный низкоплотный малоэтажный.

В границах устойчивых систем расселения выделяются территории с преобладающим типом функционально-планировочной организации по 5 типам моделей: урбанизированная, субурбанизированная, аграрная, рекреационная и природно-рекреационная модели.

¹⁹ Распоряжение Правительства Российской Федерации от 06.05.2015 № 816-р «Об утверждении схемы территориального планирования Российской Федерации в области федерального транспорта (в части трубопроводного транспорта)».

²⁰ Постановление Правительства Московской области от 11.07.2007 № 517/23 «Об утверждении Схемы территориального планирования Московской области - основных положений градостроительного развития».

²¹ Постановление Правительства Московской области от 17.08.2015 № 713/30 «Об утверждении нормативов градостроительного проектирования Московской области».

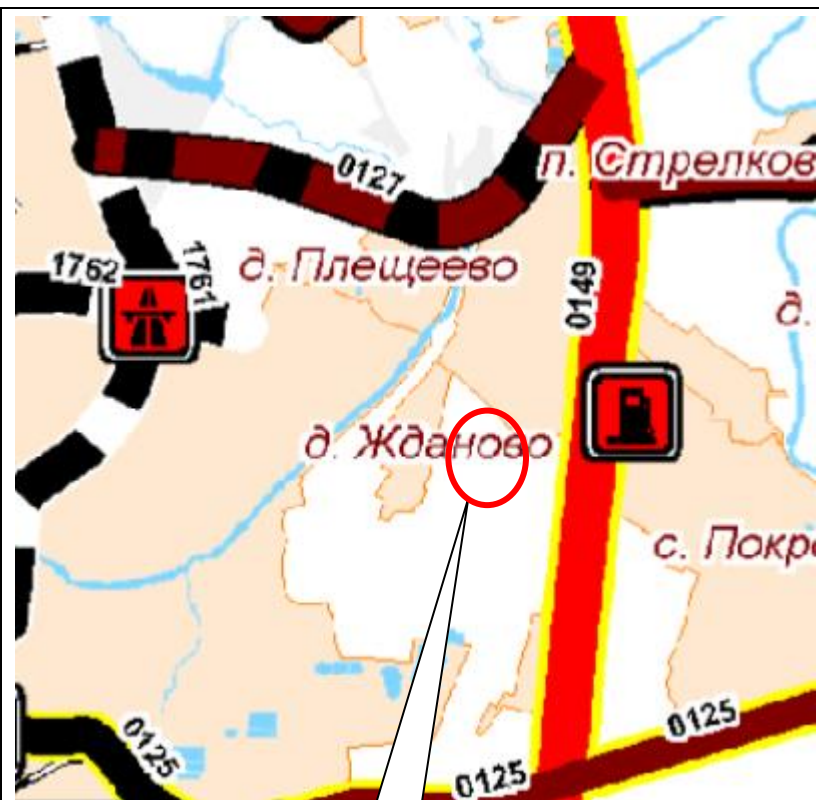


Для территории, в отношении которой вносятся изменения в Генеральный план городского округа Подольск Московской области выделена субурбанизированная модель планировочной организации территории.

Схема территориального планирования транспортного обслуживания Московской области
















































Постановлением Правительства Московской области от 25.03.2016 № 230/8 ²² утверждена Схема территориального планирования транспортного обслуживания Московской области.

²² Постановление Правительства Московской области от 25.03.2016 № 230/8 «Об утверждении Схемы территориального планирования транспортного обслуживания Московской области».



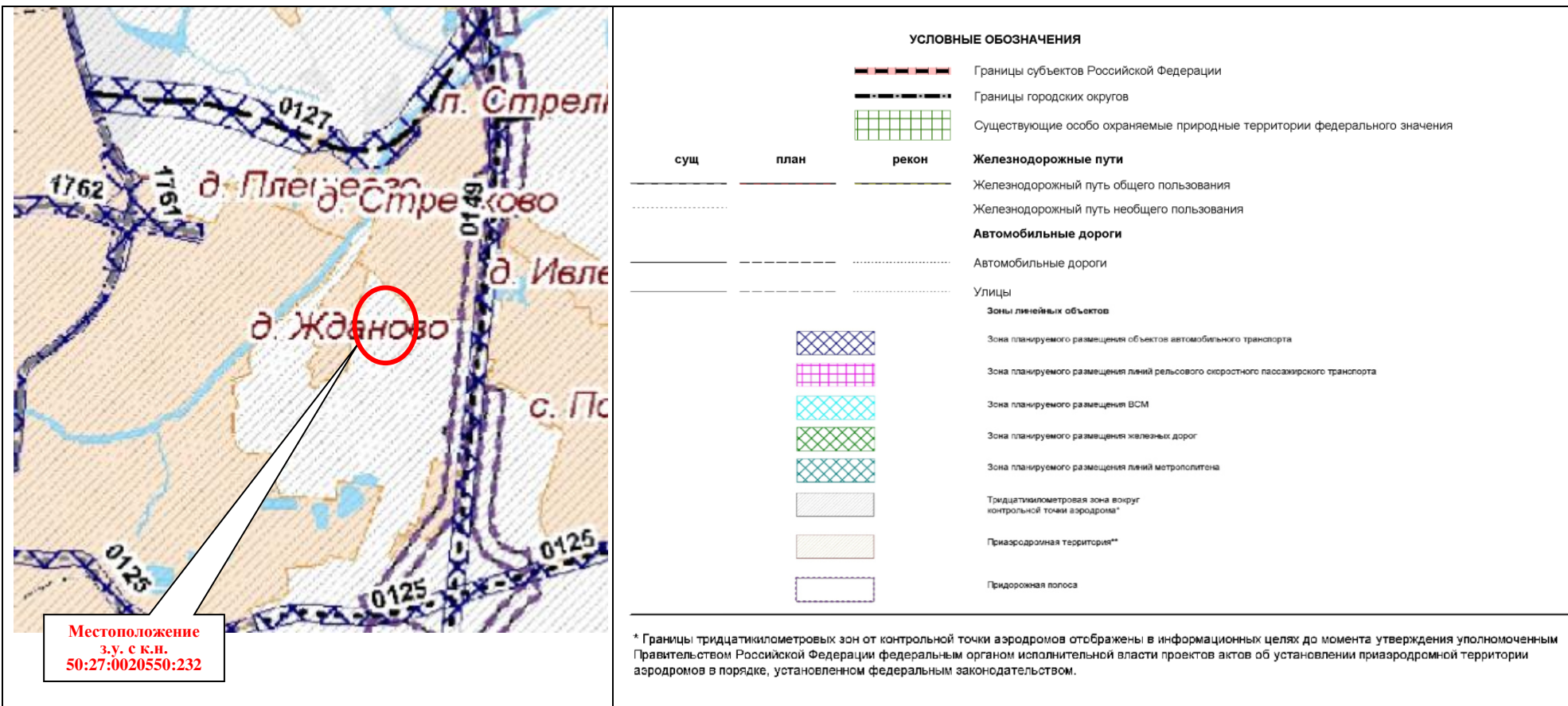
Местоположение
з.у. с к.н.
50:27:0020550:232

УСЛОВНЫЕ ОБОЗНАЧЕНИЯ

-  Границы субъектов Российской Федерации
 -  Границы городских округов
 -  МКАД с планируемыми боковыми проездами и дублерами
 -  Существующие особо охраняемые природные территории федерального значения
-
- | сущ | план | рекон | Железнодорожные пути |
|---|---|---|---|
|  |  |  | Железнодорожный путь общего пользования |
|  |  |  | Железнодорожный путь необщего пользования |
-
- | сущ | план | рекон | Автомобильные дороги |
|---|---|---|---|
|  |  |  | Автомобильные дороги федерального значения |
|  |  |  | Автомобильные дороги регионального или межмуниципального значения |
-
- | сущ | план | рекон | Улично-дорожная сеть |
|---|---|---|----------------------|
|  |  |  | Магистральные улицы |
-
- | сущ | план | рекон | Линии общественного пассажирского транспорта |
|---|---|---|--|
|  |  |  | Рельсовый скоростной пассажирский транспорт |
|  |  |  | Линия метрополитена |
-
- | сущ | план | рекон | Объекты транспортного обслуживания |
|---|---|---|---|
|  |  |  | Местного значения / регионального значения / федерального значения / иные |
|  |  |  | Существующие / планируемые / реконструируемые / ликвидируемые |
-
- | | |
|---|--|
|  | Станция автозаправочная |
|  | Станция (парковка) автомобилей |
|  | Мотель |
|  | Дело |
|  | Электродепо метрополитена |
|  | Станция метрополитена |
|  | Мостовое сооружение |
|  | Транспортная развязка в разных уровнях |
|  | Пешеходный переход в разных уровнях |
|  | Транспортно-логистический центр |
|  | Транспортно-пересадочный узел |
|  | Речной порт |
|  | Судоходные гидротехнические сооружения внутренних водных путей |
|  | Международный аэропорт |
|  | Вертодром |
|  | Пункт пропуска через Государственную границу |

Объекты федерального значения приведены в информационных целях и утверждению не подлежат

Фрагмент Карты планируемого развития транспортных инфраструктур в Московской области



Фрагмент карты зон с особыми условиями использования территорий, связанных с транспортными инфраструктурами в Московской области

Преобразование радиальной сети автомобильных дорог в Московской области в современную сетевую структуру осуществляется за счет создания трехуровневой структуры, с разделением автомобильных дорог каждого уровня по функциональным и техническим признакам, по условиям проезда по ним и доступа на них транспортных средств.

Опорную сеть автомобильных дорог Московской области составят два уровня сетевой структуры автомобильных дорог.

Первый уровень сетевой структуры формируют автомагистрали федерального и регионального значения - автомобильные дороги высших технических категорий с многополосными проезжими частями, обеспечивающие движение автотранспортных средств на дальние расстояния с высокими скоростями движения. Планируется, что автомагистрали будут строиться и реконструироваться на расчетную скорость движения не менее 150 км/ч с устройством пересечений со всеми автомобильными и железными дорогами исключительно в разных уровнях. Въезд на автомагистрали и съезд с них обеспечивается исключительно через транспортные развязки в разных уровнях, устраиваемые только на пересечениях федеральных и региональных автомагистралей между собой и на пересечениях со скоростными автомобильными дорогами.

Сооружение ЦКАД является первоочередным мероприятием развития транспортной системы Московской области и решает следующие задачи:

- интеграция сети автомобильных дорог Московской области, Российской Федерации и международной опорной сети автомобильных дорог;
- отвлечение от перегруженной автотранспортом центральной части Московской области транзитных потоков, в том числе по маршрутам международных транспортных коридоров;
- обеспечение условий для формирования опорных точек роста экономики Московской области;
- активизация транспортных связей между различными частями области (центральной, срединной и периферийной) по хордовым направлениям.

Кроме ЦКАД, в систему автомагистралей войдут:

- участки существующих и планируемых автомобильных дорог федерального значения;
- подъезды к аэропортам международного значения;
- автомобильные дороги регионального значения в периферийных частях области.

Второй уровень сетевой структуры формируют скоростные автомобильные дороги федерального и регионального значения. Планируется строительство и реконструкция этих автомобильных дорог на расчетную скорость движения не менее 120 км/ч с обеспечением непрерывного режима движения; все пересечения с автомобильными и железными дорогами организуются только в разных уровнях. Такой режим движения на скоростных автомобильных дорогах позволит значительно повысить их пропускную и провозную способность, избежать эффекта "опустынивания" освоенных территорий центральной и срединной частей области.

Сеть скоростных автомобильных дорог федерального и регионального значения обеспечит комфортные автотранспортные связи между населенными пунктами в центральной части Московской области, связи между крупными городами срединной и периферийной частей Московской области, а также соединит МКАД и ЦКАД.

Третий уровень сетевой структуры формируют обычные автомобильные дороги, обеспечивающие связность городов и других населенных пунктов Московской области между собой. Эти автомобильные дороги сократят время поездок между муниципальными образованиями и тем самым расширят для населения области возможности получения социальных и культурных услуг, увеличат для него спектр и доступность мест приложения труда. Планируется строительство и реконструкция таких автомобильных дорог на расчетную скорость движения 60-100 км/ч. Пересечения обычных автомобильных дорог между собой организуются, как правило, в одном уровне; с магистральными железными

дорогами - в разных уровнях. Съезды на эти автомобильные дороги и выезды с них на автомагистрали (автомобильные дороги опорной сети автомобильных дорог Московской области) возможны только через скоростные автомобильные дороги (автомобильные дороги второго уровня сетевой структуры).

Пересечения между автомобильными дорогами организуются в соответствии с законодательством Российской Федерации. Принципы организации пересечений следующие:

- пересечения автомагистралей федерального и регионального значения между собой осуществляются исключительно в разных уровнях;

- пересечения автомагистралей федерального и регионального значения со скоростными автомобильными дорогами федерального и регионального значения осуществляются исключительно в разных уровнях;

- пересечения скоростных автомобильных дорог федерального и регионального значения с обычными автомобильными дорогами осуществляются или в разных уровнях, или исключительно в виде примыканий;

- пересечения обычных автомобильных дорог между собой осуществляются в одном или разных уровнях в зависимости от категории дорог;

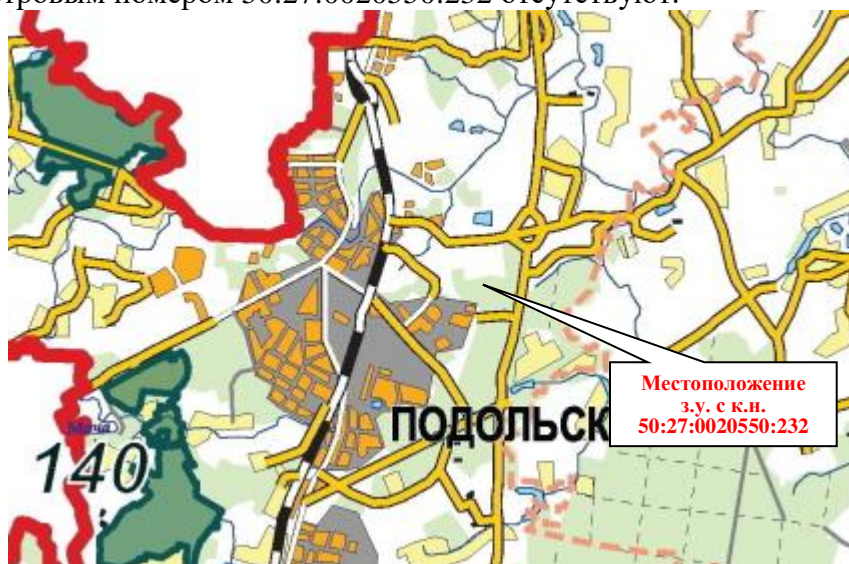
- исключаются въезды (выезды) с обычных автомобильных дорог на автомагистрали федерального и регионального значения.

В Схеме территориального планирования транспортного обслуживания Московской области в границах земельного участка с кадастровым номером 50:27:0020550:232 мероприятия по развитию транспортной инфраструктуры отсутствуют.

Схема развития и размещения особо охраняемых природных территорий в Московской области

Постановлением Правительства Московской области от 11.02.2009 № 106/5²³ утверждена Схема развития и размещения особо охраняемых природных территорий в Московской области. Схема разработана на период до 2027 года.

Сведения об организации ООПТ и охранных зон ООПТ применительно к земельному участку с кадастровым номером 50:27:0020550:232 отсутствуют.



Существующие ООПТ областного значения:

площадью более 20 га



Государственные природные заказники

Фрагмент Схемы развития и размещения особо охраняемых природных территорий в Московской области

²³ Постановление Правительства Московской области от 11.02.2009 № 106/5 «Об утверждении Схемы развития и размещения особо охраняемых природных территорий в Московской области».

Государственная программа Московской области «Развитие инженерной инфраструктуры, энергоэффективности и отрасли обращения с отходами» на 2023-2028 годы

В Государственной программе Московской области «Развитие инженерной инфраструктуры, энергоэффективности и отрасли обращения с отходами» на 2023-2028 годы, утверждённой постановлением Правительства Московской области 04.10.2022 № 1061/35²⁴ применительно к земельному участку с кадастровым номером 50:27:0020550:232 сведения отсутствуют.

Инвестиционная программа ПАО «Россети Московский регион»

В соответствии с Инвестиционной программой ПАО «Россети Московский регион», утвержденной приказом Минэнерго России от 24.11.2022 № 30@ «Об утверждении изменений, вносимых в инвестиционную программу ПАО «Россети Московский регион» на 2023 – 2027 годы, утвержденную приказом Минэнерго России от 16.10.2014 № 735, с изменениями, внесенными приказом Минэнерго России от 28.12.2021 № 36@» применительно к земельному участку с кадастровым номером 50:27:0020550:232 сведения отсутствуют.

Схема и программа перспективного развития электроэнергетики Московской области на период 2022–2027 годов

В соответствии со Схемой и программой перспективного развития электроэнергетики Московской области на период 2022-2027 годов, утвержденными постановлением Губернатора Московской области от 29.04.2022 № 145-ПГ²⁵, предусмотрены мероприятия регионального уровня. Применительно к земельному участку с кадастровым номером 50:27:0020550:232 сведения отсутствуют.

Территориальная схема обращения с отходами, в том числе с твердыми коммунальными отходами, Московской области

Постановлением Правительства Московской области от 22.12.2016 № 984/47²⁶ утверждена территориальная схема обращения с отходами, в том числе твердыми коммунальными отходами Московской области. Применительно к земельному участку с кадастровым номером 50:27:0020550:232 сведения отсутствуют.

²⁴ Постановление Правительства Московской области от 04.10.2022 № 1061/35 «О досрочном прекращении реализации государственной программы Московской области «Развитие инженерной инфраструктуры и энергоэффективности» на 2018-2026 годы и утверждении государственной программы Московской области «Развитие инженерной инфраструктуры, энергоэффективности и отрасли обращения с отходами» на 2023-2028 годы».

²⁵ Постановление Губернатора Московской области от 29.04.2022 № 145-ПГ «Об утверждении схемы и программы перспективного развития электроэнергетики Московской области на период 2023-2027 годов».

²⁶ Постановление Правительства Московской области от 22.12.2016 № 984/47 «Об утверждении территориальной схемы обращения с отходами Московской области».

4.2. Сведения об утверждённой документации по планировке территории

4.2.1. Сведения об утверждённой документации по планировке территории планируемого размещения объектов федерального значения

Применительно к территории в границах земельного участка с кадастровым номером 50:27:0020550:232 в ИСГД МО сведения отсутствуют.

Поз.	Наименование документации по планировке территории	Нормативно правовой акт об утверждении
1	-	-

4.2.2. Сведения об утверждённой документации по планировке территории планируемого размещения объектов регионального значения (Московской области)

Применительно к территории в границах земельного участка с кадастровым номером 50:27:0020550:232 в ИСГД МО сведения отсутствуют.

Поз.	Наименование документации по планировке территории	Нормативно правовой акт об утверждении
1	-	-

4.2.3. Сведения об утверждённой документации по планировке территории по планировке территории планируемого размещения объектов местного значения

Применительно к территории в границах земельного участка с кадастровым номером 50:27:0020550:232 в ИСГД МО сведения отсутствуют.

Поз.	Наименование документации по планировке территории	Нормативно правовой акт об утверждении
1	-	-

5. ГРАНИЦЫ НАСЕЛЁННЫХ ПУНКТОВ

Границы населенных пунктов, входящих в состав городского округа Подольск Московской области утверждены решением Совета депутатов городского округа Подольск от 20.12.2012 № 24/2 «Об утверждении Генерального плана городского округа Подольск Московская области» (с учётом внесённых изменений).

Ближайшими населёнными пунктами к земельному участку с кадастровым номером 50:27:0020550:232 являются д. Стрелково и д. Жданово городского округа Подольск Московской области.

Земельный участок с кадастровым номером 50:27:0020550:232 не расположен в границах населённого пункта.

Включение земельного участка в границы населённых пунктов городского округа Подольск Московской области не предусмотрено.

6. ХАРАКТЕРИСТИКИ ЗОН С ОСОБЫМИ УСЛОВИЯМИ ИСПОЛЬЗОВАНИЯ ТЕРРИТОРИЙ В СЛУЧАЕ, ЕСЛИ УСТАНОВЛЕНИЕ ТАКИХ ЗОН ТРЕБУЕТСЯ В СВЯЗИ С РАЗМЕЩЕНИЕМ ПЛАНИРУЕМЫХ ОБЪЕКТОВ

В случаях планируемого размещения объектов капитального строительства местного значения, оказывающих влияние на окружающую среду и нормируемые объекты, требуется установление следующих зон с особыми условиями использования территорий:

Санитарно-защитных зон предприятий, сооружений и иных объектов:

- от отдельно стоящих гипермаркетов, супермаркетов, торговых комплексов и центров, предприятий общественного питания, многофункциональных комплексов – 50 м;
- от автозаправочных и автогазозаправочных станций – 50-100 м;
- от станций технического обслуживания автомобилей – 50-100 м;
- от котельных – на основании результатов расчетов рассеивания загрязнений в атмосферном воздухе и уровней физического воздействия;
- от очистных сооружений полной биологической очистки проектной производительностью до 5,0 тыс. куб. м/сутки – 150 м;
- от очистных сооружений поверхностного стока – 50 м для сооружений закрытого типа, 100 – открытого типа;
- от канализационных насосных станций – 20-30 м;

Санитарных разрывов:

- от открытых автостоянок и паркингов – 10-50 м;
- от наземных гаражей-стоянок, паркингов закрытого типа – на основании результатов расчетов рассеивания загрязнений в атмосферном воздухе и уровней физического воздействия;
- от улиц и автомобильных дорог местного значения, а также вдоль стандартных маршрутов полета в зоне взлета и посадки воздушных судов – на основании расчетов рассеивания загрязнения атмосферного воздуха и физических факторов (шума, вибрации, электромагнитных полей и др.) с последующим проведением натурных исследований и измерений;

Охранных зон газопроводов и систем газоснабжения:

- от распределительных газопроводов высокого давления – 2 м

Охранных зон объектов электросетевого хозяйства:

- от трансформаторных подстанций 10/0,4 кВ – 10 м от всех сторон ограждения подстанции по периметру

Охранных зон систем теплоснабжения:

- от тепловых сетей - не менее 3 м в каждую сторону

Охранных зон систем водоотведения:

- от канализационных сетей - 5 м в каждую сторону
- от уличных сетей дождевой канализации- 5 м в каждую сторону

Зон санитарной охраны источников водоснабжения и водопроводов питьевого назначения:

- от водозаборных узлов с сооружениями водоподготовки – организация зон санитарной охраны (ЗСО) водозаборных сооружений в составе 3-х поясов согласно требованиям санитарных норм и правил СанПиН 2.1.4.1110-02 «Зоны санитарной охраны источников водоснабжения и водопроводов питьевого назначения». ЗСО 1 пояса – по границе участка водозабора;
- от водопроводных сетей – техническая защитная полоса не менее – 5 м.

В границах планируемых производственных и коммунальных зон, зон транспортной и инженерной инфраструктур, необходимо предусматривать такие виды деятельности предприятий и иных объектов, размеры санитарно-защитных зон от которых (в зависимости от характера производства) не затрагивают земельные участки для размещения:

жилой застройки, объектов образовательного и медицинского назначения, спортивных сооружений открытого типа, организаций отдыха детей и их оздоровления, зон рекреационного назначения и для ведения дачного хозяйства и садоводства;

объектов для производства и хранения лекарственных средств, объектов пищевых отраслей промышленности, оптовых складов продовольственного сырья и пищевой продукции, комплексов водопроводных сооружений для подготовки и хранения питьевой воды, использования земельных участков в целях производства, хранения и переработки сельскохозяйственной продукции, предназначенной для дальнейшего использования в качестве пищевой продукции, если химическое, физическое и (или) биологическое воздействие объекта, в отношении которого установлена санитарно-защитная зона, приведет к нарушению качества и безопасности таких средств, сырья, воды и продукции в соответствии с установленными к ним требованиями.

Информация по санитарно-защитным зонам приводится в справочных целях и не является предметом утверждения.

Порядок установления, изменения и прекращения существования санитарно-защитных зон, а также особые условия использования земельных участков, расположенных в границах санитарно-защитных зон устанавливаются «Правилами установления санитарно-защитных зон и использования земельных участков, расположенных в границах санитарно-защитных зон», утвержденными постановлением Правительства Российской Федерации от 03.03.2018 № 222.

Санитарно-защитная зона и ограничения использования земельных участков, расположенных в ее границах, считаются установленными со дня внесения сведений о такой зоне в Единый государственный реестр недвижимости.

ПРИЛОЖЕНИЯ

Приложение 1. Техничко-экономические показатели. Анализ существующего положения*.

Показатель	Единица измерения	Существующее положение	Норматив	Требуется	Дефицит/Профицит
НАСЕЛЕНИЕ					
Численность постоянного населения по данным Росстата оценка (прогноз) на 01.01.2024	тыс. чел.	0			
Численность постоянного населения по состоянию на 01.01.2020	тыс. чел.	0			
Численность сезонного населения	тыс. чел.	0			
ТРУДОВЫЕ РЕСУРСЫ И РАБОЧИЕ МЕСТА					
Численность трудовых ресурсов на 01.01.2023	тыс. чел.	0			
Численность занятых в экономике	тыс. чел.	0			
Количество рабочих мест, всего	тыс. чел.	0			
Количество рабочих мест, доля от общей численности населения	%	0	50% от постоянного населения	0	0
Количество рабочих мест по видам экономической деятельности					
Бюджетный сектор	тыс. чел.	нет данных			
образование	тыс. чел.	0			
здравоохранение и предоставление социальных услуг	тыс. чел.	0			
организация отдыха и развлечений, культуры и спорта	тыс. чел.	0			
государственное и муниципальное управление	тыс. чел.	0			
прочие	тыс. чел.	0			
Внебюджетный сектор	тыс. чел.	нет данных			

Показатель	Единица измерения	Существующее положение	Норматив	Требуется	Дефицит/ Профицит
сельское, лесное хозяйство, охота, рыболовство и рыбоводство	тыс. чел.				
добыча полезных ископаемых	тыс. чел.				
обрабатывающие производства	тыс. чел.				
обеспечение электрической энергией, газом и паром; кондиционирование воздуха	тыс. чел.				
водоснабжение; водоотведение, организация сбора и утилизация отходов, деятельность по ликвидации загрязнений	тыс. чел.				
строительство	тыс. чел.				
торговля оптовая и розничная; ремонт автотранспортных средств и мотоциклов	тыс. чел.				
транспортировка и хранение	тыс. чел.				
деятельность гостиниц и предприятий общественного питания	тыс. чел.				
деятельность в области информации и связи	тыс. чел.				
деятельность финансовая и страховая	тыс. чел.				
деятельность по операциям с недвижимым имуществом	тыс. чел.				
деятельность профессиональная, научная и техническая	тыс. чел.				
деятельность административная и сопутствующие дополнительные услуги	тыс. чел.				
государственное управление и обеспечение военной безопасности; социальное обеспечение	тыс. чел.				
образование	тыс. чел.				

Показатель	Единица измерения	Существующее положение	Норматив	Требуется	Дефицит/Профицит
деятельность в области здравоохранения и социальных услуг	тыс. чел.				
деятельность в области культуры, спорта, организации досуга и развлечений	тыс. чел.				
предоставление прочих видов услуг	тыс. чел.				
Сальдо трудовой миграции	тыс. чел.	нет данных			
ЖИЛИЩНОЕ СТРОИТЕЛЬСТВО					
Жилищный фонд	тыс. кв. м	0			
<i>многоквартирная застройка всего</i>					
площадь	тыс. кв. м	0			
проживает	тыс. чел.	0			
<i>индивидуальная застройка</i>					
площадь	тыс. кв. м	0			
проживает	тыс. чел.	0			
Средняя жилищная обеспеченность населения	кв. м/чел.	0			
Жилищная обеспеченность населения, проживающего в многоквартирной застройке	кв. м/чел.	0			
Ветхий и аварийный фонд, в том числе	тыс. кв. м	0			
ветхий фонд	тыс. кв. м	0			
аварийный фонд	тыс. кв. м	0			
Количество граждан в реестре граждан, чьи денежные средства привлечены для строительства многоквартирных домов и чьи права нарушены	чел.	0			

Показатель	Единица измерения	Существующее положение	Норматив	Требуется	Дефицит/ Профицит
Площадь жилья для обеспечения жильем граждан, учтенных в реестре граждан, чьи денежные средства привлечены для строительства многоквартирных домов и чьи права нарушены	тыс. кв. м	0			
Площадь территории для строительства жилья для граждан, учтенных в реестре граждан, чьи денежные средства привлечены для строительства многоквартирных домов и чьи права нарушены	га	0			
Число семей, стоящих в очереди на улучшение жилищных условий (очередники)	семья	0			
Площадь жилья для обеспечения жильем очередников	тыс. кв. м	0			
Площадь территории для строительства жилья для очередников	га	0			
Число жителей, нуждающихся в переселении из ветхого и аварийного фонда	чел.	0			
Площадь жилья для обеспечения жильем нуждающихся в переселении из ветхого и аварийного фонда	тыс. кв. м	0			
Площадь территории для строительства жилья для нуждающихся в переселении из ветхого и аварийного фонда	га	0			
Количество многодетных семей	семья	0			

Показатель	Единица измерения	Существующее положение	Норматив	Требуется	Дефицит/Профицит
Площадь территории участков, предоставляемых многодетным семьям	га	0			
СОЦИАЛЬНОЕ И КУЛЬТУРНО-БЫТОВОЕ ОБСЛУЖИВАНИЕ					
Здравоохранение					
Больничные стационары					
количество	единица	0			
емкость	койка	0			
Площадь участков для строительства больничных стационаров, необходимых для покрытия дефицита	га	0	-	-	-
Амбулаторно-поликлиническая сеть					
количество поликлиник / ФАПов	единица	0			
емкость поликлиник / ФАПов	пос. в смену	0			
Площадь участков для строительства поликлиник / ФАПов для покрытия дефицита	га	0			
Станции скорой помощи					
количество депо	единица	0			
количество машин	автомобиль	0			
Учреждения социального обеспечения					
количество	единица	0	5 на 225-275 тыс. чел.	0	
емкость	место	0		0	
Образование и дошкольное воспитание					
<i>Дошкольные образовательные организации</i>					
количество	единица	0			
емкость	место	0			
фактическая наполняемость	чел.	0			
Площадь участков для строительства дошкольных образовательных организаций для покрытия дефицита	га	0			

Показатель	Единица измерения	Существующее положение	Норматив	Требуется	Дефицит/Профицит
Количество очередников (актуальная очередь) в дошкольных образовательных организациях	чел.	0			
в возрасте 3–7 лет	чел.	0			
<i>Общеобразовательные организации</i>					
количество	единица	0			
емкость	место	0			
фактическая наполняемость	чел.	0			
Количество детей, обучающихся во вторую смену	чел.	0	-	-	
Площадь участков для строительства общеобразовательных организаций для покрытия дефицита	га	0			
<i>Учреждения дополнительного образования</i>					
<i>Детские школы искусств</i>					
количество	единица	0		0	
емкость	место	0	12 % (6–15 лет)	0	
<i>Детско-юношеские спортивные школы</i>					
количество	единица	0		0	
Емкость, всего	место	0		0	
в том числе 6–15 лет	место	0	20 % (6–15 лет)	0	
<i>Спорт</i>					
ЕПС (единовременная пропускная способность)	человек	0	122/ 1000 чел. (возраст 3-79 лет)	0	
Спортивные залы	тыс. кв. м площади пола	0	106/ 1000 чел.	0	
Помещения для физкультурно-оздоровительных занятий	кв. м площади пола	0	70–80/ 1000 чел.	0	
Плавательные бассейны	кв. м зеркала воды	0	9,96/ 1000 чел	0	

Показатель	Единица измерения	Существующее положение	Норматив	Требуется	Дефицит/Профицит
Территория физкультурно-спортивных сооружений, в том числе:	кв. м	0	7000–9000/ на 1000 чел.	0	
Плоскостные сооружения	тыс. кв. м	0	948,3/ 1000 чел.	0	
Площадь участков для строительства объектов физической культуры и спорта для покрытия дефицита	га	0		0	
<i>Культура</i>					
Универсальные культурно-досуговые центры	единиц	0		0	
помещения для культурно-массовой работы с населением, досуга, любительской деятельности и библиотеки	кв. м	0		0	
зрительные залы	место	0		0	
<i>Предприятия торговли, общественного питания и бытового обслуживания</i>					
Предприятия общественного питания	посадочное место	0	40	0	0
Предприятия бытового обслуживания	рабочее место	0		0	0
Предприятия розничной торговли	тыс. кв. м торговой площади	0		0	0
Бани	помывочное место	0		0	0
ПАМЯТНИКИ ИСТОРИИ И КУЛЬТУРЫ					
федерального значения	единица	0	-	-	-
регионального значения	единица	0	-	-	-
выявленные	единица	0	-	-	-
ПОЖАРНЫЕ ДЕПО					
количество депо	единица	0			
количество машин	автомобиль	0			
УЧАСТКОВЫЕ ПУНКТЫ ПОЛИЦИИ					
количество участковых	чел.	0			
площадь помещений	кв. м	0			

Показатель	Единица измерения	Существующее положение	Норматив	Требуется	Дефицит/ Профицит
Многофункциональный центр (МФЦ)	кв. м	0			
ТРАНСПОРТНАЯ ИНФРАСТРУКТУРА					
<i>Железнодорожный транспорт</i>					
Протяжённость магистральных железнодорожных путей	км	-	-	-	-/-
Количество транспортно-пересадочных узлов на основе железнодорожной станции	единиц	-	-	-	-/-
Протяжённость линий высокоскоростной специализированной пассажирской магистрали (ВСМ)	км	0-	-	-	-/-
Протяжённость линий рельсового скоростного пассажирского транспорта (ЛРТ)	км	0	-	-	-/-
<i>Водный транспорт</i>					
Количество объектов водного транспорта (грузовые пристани и причалы)	единиц	0	-	-	-/-
<i>Воздушный транспорт</i>					
Количество вертолетных площадок	единиц	0		-	-/-
<i>Трубопроводный транспорт</i>					
Протяжённость линий нефтепродуктопроводов	км	0	-	-	-/-
<i>Пассажирский транспорт</i>					
Протяжённость линий общественного пассажирского транспорта, в том числе:	км	0	-	-	-/-
- автобуса	км	0	-	-	-/-
- троллейбуса	км	0	-	-	-/-
- трамвая	км	0	-	-	-/-
Плотность сети линий общественного пассажирского транспорта	км/км ²	0	-	-	-/-

Показатель	Единица измерения	Существующее положение	Норматив	Требуется	Дефицит/Профицит
<i>Автомобильные дороги</i>					
Протяжённость автомобильных дорог общего пользования.	км	0	-	-	-/-
федерального значения	км	0	-	-	-/-
регионального значения	км	0	-	-	-/-
местного значения	км	0	-	-	-/-
частные	км	0	-	-	-/-
Плотность автомобильных дорог общего пользования	км/км ²	0	-	-	-/-
<i>Улично-дорожная сеть</i>					
Протяженность улично-дорожной сети, в том числе:	км	0	-	-	-/-
- федерального значения	км	0	-	-	-/-
- регионального значения	км	0	-	-	-/-
- местного значения	км	0	-	-	-/-
<i>Протяженность магистральных улиц в том числе:</i>	км		-	-	-/-
- федерального значения	км	0	-	-	-/-
- регионального значения	км	0	-	-	-/-
- местного значения	км	0	-	-	-/-
Протяжённость велосипедных дорожек	км	0	1 велодорожка на 15 тыс. жителей в жилой зоне, протяженность велодорожек должна быть не менее 500 м	-	-/-
<i>Транспортные развязки и искусственные сооружения</i>					
Количество транспортных развязок в разных уровнях	единиц	0	-	-	-/-
Количество мостов	единиц	0	-	-	-/-
Количество путепроводов, эстакад, тоннелей	единиц	0	-	-	-/-
Количество пешеходных переходов в разных уровнях	единиц	0	-	-	-/-
Количество пешеходных мостов	единиц	0	-	-	-/-

Показатель	Единица измерения	Существующее положение	Норматив	Требуется	Дефицит/Профицит
ИНЖЕНЕРНАЯ ИНФРАСТРУКТУРА					
<i>Водоснабжение, водоотведение, организация поверхностного стока</i>					
Водопотребление	тыс. куб. м/сутки	-			
Протяженность водопроводных сетей	км	-			
Износ водопроводных сетей	%	-			
Водозаборные узлы					
количество	единица	-			
производительность	тыс. куб. м/сутки	-			
Водоотведение, объем стоков	тыс. куб. м/сутки	-			
Протяженность канализационных коллекторов	км	-			
Износ канализационных сетей	%	-			
Канализационные очистные сооружения		-			
количество	единица	-			
производительность	тыс. куб. м/сутки	-			
Протяженность коллекторов дождевой канализации	км	-			
<i>Теплоснабжение</i>					
Теплопотребление	Гкал/час	-			
Суммарная установленная тепловая мощность	Гкал/час	-			
Резерв тепловой мощности	Гкал/час	-			
Протяженность тепловых сетей в двухтрубном исчислении	км	-			
Износ тепловых сетей	%	-			
<i>Газоснабжение</i>					
Газопотребление	млн. куб. м/год	н/д			
Протяженность газопроводов магистральных	км	0			

Показатель	Единица измерения	Существующее положение	Норматив	Требуется	Дефицит/Профицит
Протяженность газопроводов распределительных (высокого и среднего давлений):	км	0,009			
$P \leq 1,2$ МПа	км	0			
$P \leq 0,6$ МПа	км	0,009			
$P \leq 0,3$ МПа	км	0			
Электроснабжение					
Фактическое электропотребление	млн. кВт*час	н/д			
Протяженность линий электропередач					
ЛЭП 35 кВ	км	0,01			
ЛЭП 110 кВ	км	-			
ЛЭП 220 кВ	км	-			
ЛЭП 500 и 750 кВ	км	-			
Суммарная установленная трансформаторная мощность центров питания	МВА	180			
ТВЕРДЫЕ КОММУНАЛЬНЫЕ ОТХОДЫ					
Объем твердых коммунальных отходов	тыс. куб. м/ год	0			
Наличие полигонов ТКО	единиц	0			
ТЕРРИТОРИЯ					
Площадь территории	га	5,00			
Площадь земель, поставленных на кадастровый учет	га	5,00			
Земли сельскохозяйственного назначения	га	5,00			
мелиорированные	га	0			
особо ценные	га	0			
Земли населённых пунктов	га	0			
Земли промышленности, транспорта, связи и т.д.	га	0			
Земли особо охраняемых территорий	га	0	-	-	-
Лесной фонд	га	0	-	-	-

Показатель	Единица измерения	Существующее положение	Норматив	Требуется	Дефицит/Профицит
Водный фонд	га	0	-	-	-
Земли запаса	га	0		-	-
Категория земель не установлена	га	0	-	-	
Земли, не поставленные на кадастровый учет и земельные участки без координатного описания	га	0			
<i>Застроенные территории</i>	га	0	-	-	-
Застроенные территории в пределах населенных пунктов	га	0	-	-	-
Территория жилой застройки, в том числе	га				
многоэтажной и среднеэтажной	га	0	-	-	-
индивидуальной	га	0	-	-	-
Территория садоводческих и дачных некоммерческих объединений граждан	га	0			
Территория общественно-деловой застройки	га	0			
Территория производственной и коммунально-складской застройки, инженерной, транспортной инфраструктур	га	0			
Территории, выделенные под застройку (ВРИ, утв. ППТ, одобренные на ГС МО Концепции)	га	0			
Планируемая жилая застройка, в том числе:	га	0			
многоквартирная	га	0			
Индивидуальная, в т.ч. блокированной	га	0			
Территория садоводческих и дачных некоммерческих объединений граждан	га	0			
Территория общественно-деловой застройки	га	0			

Показатель	Единица измерения	Существующее положение	Норматив	Требуется	Дефицит/ Профицит
Территория производственной и коммунально-складской застройки, инженерной, транспортной инфраструктур	га	0			
<i>Территории объектов муниципального значения</i>					
Озелененные территории общего пользования	га	0			
Кладбища, количество	единиц	0			
в том числе открытые кладбища	единиц	0			
Кладбища, площадь	га	0			
В том числе резерв	га	0			

Примечание:

* Применительно к земельному участку с кадастровым номером 50:27:0020550:232.

Приложение 2. Финансово-экономическое обоснование стоимости мероприятий по обеспечению населения объектами социальной инфраструктуры.

На земельном участке с кадастровым номером 50:27:0020550:232 не планируются к размещению объекты социальной инфраструктуры регионального значения.

Приложение 3. Техничко-экономические показатели. Проектные предложения
(Основные планируемые показатели развития территории)

Поз.	Показатели	Единица измерения	Существующее положение	Первая очередь	Расчётный срок
1. Население					
1.1	Численность постоянного населения	тыс. чел.	0	0	0
1.3	Количество новых рабочих мест	тыс. мест	0	0,275	0,275
2. Жилищный фонд					
2.1.	Жилищный фонд – всего, в том числе:	тыс. кв. м	0	0	0
	- многоквартирный	тыс. кв. м	0	0	0
	- индивидуальный	тыс. кв. м	0	0	0
2.2.	Жилищный фонд, подлежащий сносу	тыс. кв. м	0	0	0
2.3.	Новая многоквартирная жилая застройка в т.ч.	тыс. кв. м	0	0	0
	по ВРИ	тыс. кв. м	0	0	0
	по ППТ	тыс. кв. м	0	0	0
	концепции	тыс. кв. м	0	0	0
	иные предложения (администрация, Минимущества МО)	тыс. кв. м	0	0	0
3. Объекты федерального значения					
<i>3.1. Транспортная инфраструктура</i>					
3.1.1.	Протяжённость магистральных железнодорожных путей	км	0	-	-
3.1.2.	Протяжённость линий высокоскоростной специализированной пассажирской магистрали (ВСМ)	км	0	-	-
3.1.3.	Протяжённость автомобильных дорог	км	0	-	-
3.1.4.	Количество транспортных развязок в разных уровнях	единиц	0	-	-
3.1.5.	Количество мостов, путепроводов, эстакад, тоннелей	единиц	0	-	-
3.1.6.	Количество пешеходных переходов в разных уровнях	единиц	0	-	-
<i>3.2. Инженерной инфраструктуры</i>					
3.2.1.	Электростанция гидроаккумулирующая (ГАЭС)	единиц	0	0	0
3.2.2.	Электрическая подстанция 750 кВ	единиц	0	0	0
3.2.3.	Электрическая подстанция 500 кВ	единиц	0	0	0
3.2.4.	Электрическая подстанция 220 кВ	единиц	0	0	0
3.2.5.	Тяговая подстанция (железной дороги)	единиц	0	0	0
3.2.6.	Переходный пункт 220 кВ и выше	единиц	0	0	0
3.2.7.	Переключательный пункт 220 кВ и выше	единиц	0	0	0
3.2.8.	Линии электропередачи 750, 500, 220 кВ	км	0	0	0
3.2.9.	Магистральный газопровод	км	0	0	0
3.2.10.	Компрессорная станция (КС), компрессорный цех (КЦ)	единиц	0	0	0
3.2.11.	Газораспределительная станция (ГРС, КРП)	единиц	0	0	0

Поз.	Показатели	Единица измерения	Существующее положение	Первая очередь	Расчётный срок
3.2.12.	Станция подземного хранения газа (СПХГ)	единиц	0	0	0
3.2.13.	Объекты связи	единиц	0	0	0
3.2.14.	Сети связи	км	0	0	0
3.2.15.	Пожарные депо	единица	0	0	0
3.2.16.	Пожарные депо	автомобиль	0	0	0
<i>3.3. Твёрдые коммунальные отходы</i>					
3.3.1	Завод по термическому обезвреживанию ТКО	единиц	0	0	0
4. Объекты регионального значения					
<i>4.1. Социально-культурного и коммунально-бытового обслуживания</i>					
4.1.1.	Лечебно-профилактические медицинские организации (кроме санаторно-курортной), оказывающие медицинскую помощь в стационарных условиях, их структурное подразделение (больничные стационары)	койко-мест	0	0	0
		единиц	0	0	0
4.1.2.	Лечебно-профилактические медицинские организации, оказывающие медицинскую помощь в амбулаторных условиях и (или) в условиях дневного стационара (амбулаторно-поликлинические учреждения), обособленные структурные подразделения медицинской организации, оказывающее первичную медико-санитарную помощь (ФАП / ВОП)	пос./смену	0	0	0
		единиц	0	0	0
4.1.3.	Комплексные, полустационарные и нестационарные организации социального обслуживания (УКЦСОН)	единиц	0	0	0
4.1.4.	Медицинские организации, оказывающие скорую медицинскую помощь, их структурные подразделения (станции скорой помощи)	автомобиль	0	0	0
<i>4.2. Транспортная инфраструктура</i>					
4.2.1.	Протяжённость линий рельсового скоростного пассажирского транспорта (ЛРТ)	км	0	0	0
4.2.2.	Протяжённость автомобильных дорог	км	0	0	0
4.2.3.	Протяжённость улично-дорожной сети	км	0	-	-
4.2.4.	Количество транспортных развязок в разных уровнях	единиц	0	-	-
4.2.5.	Количество мостов, путепроводов, эстакад, тоннелей	единиц	0	-	-
4.2.6.	Количество пешеходных переходов в разных уровнях	единиц	0	0	0

Поз.	Показатели	Единица измерения	Существующее положение	Первая очередь	Расчётный срок
4.2.7.	Количество транспортно-пересадочных узлов на основе железнодорожной станции, линий ЛРТ, автомобильных дорог	единиц	0	0	0
4.2.8.	Количество вертолетных площадок	единиц	0	0	0
<i>4.3. Инженерной инфраструктуры</i>					
4.3.1.	Электростанция гидравлическая (ГЭС)	единиц	0	0	0
4.3.2.	Тепловая электростанция (ТЭС)	единиц	0	0	0
4.3.3.	Теплоэлектроцентраль (ТЭЦ)	единиц	0	0	0
4.3.4.	Электрическая подстанция 35-110 кВ	единиц	0	0	0
4.3.5.	Переходный пункт 35-110 кВ	единиц	0	0	0
4.3.6.	Переключательный пункт 35-110 кВ	единиц	0	0	0
4.3.7.	Линии электропередачи 35-110 кВ	км	0	0	0
4.3.8.	Газопровод распределительный высокого давления	км	0	0	0
4.3.9.	Газопровод распределительный среднего давления	км	0	0	0
4.3.10.	Артезианская скважина (артезианская скважина Восточной системы водоснабжения (ВСВ))	единиц	0	0	0
4.3.11.	Водовод	км	0	0	0
4.3.12.	Очистные сооружения (КОС)	единиц	0	0	0
4.3.13.	Канализация самотечная	км	0	0	0
4.3.14.	Канализация напорная	км	0	0	0
<i>4.4. Твёрдые коммунальные отходы</i>					
4.4.1.	Объект размещения ТКО	единиц	0	0	0
4.4.2.	Объект обезвреживания ТКО	единиц	0	0	0
5. Потребности в объектах местного значения					
<i>5.1. Социально-культурного и коммунально-бытового обслуживания</i>					
5.1.1.	Дошкольные образовательные учреждения	мест	0	0	0
5.1.2.	Общеобразовательные школы	мест	0	0	0
5.1.3.	Театры	посадочных мест	0	0	0
5.1.4.	Концертные организации	посадочных мест	0	0	0
5.1.5.	ЕПС (единовременная пропускная способность)	человек	0	0	0
5.1.6.	Плоскостные спортивные сооружения	тыс. м ²	0	0	0
5.1.7.	Спортивные залы	тыс. м ²	0	0	0
5.1.8.	Плавательные бассейны	кв. м зеркала воды	0	0	0
5.1.9.	Предприятия торговли	тыс. м ²	0	0	0
5.1.10.	Предприятия общественного питания	посад. мест	0	0	0
5.1.11.	Предприятия бытового обслуживания	рабочее место	0	0	0
5.1.12.	Кладбища, площадь	га	0	0	0
5.1.13.	В том числе резерв	га	0	0	0

Поз.	Показатели	Единица измерения	Существующее положение	Первая очередь	Расчётный срок
<i>5.2. Транспортная инфраструктура</i>					
5.2.1.	Гаражи (стоянки) для постоянного хранения индивидуального автомобильного транспорта жителей многоквартирной застройки	машино-место	0	0	0
5.2.2.	Объекты технического сервиса автотранспортных средств	пост	0	0	0
5.2.3.	Протяжённость велосипедных дорожек	км	0	0	0
<i>5.3. Инженерной инфраструктуры</i>					
5.3.1.	Водоснабжение				
	расчётное потребление воды питьевого качества	тыс. куб. м/сут.	-	0,13	0,13
5.3.2.	Водоотведение				
	объем водоотведения на очистные сооружения бытовых стоков	тыс. куб. м/сут.	-	0,02	0,02
	объем водоотведения на очистные сооружения поверхностного стока	тыс. куб. м/год	-	17,6	17,6
5.3.3.	Теплоснабжение				
	Расход тепла, всего	Гкал/час	-	2,70	2,70
5.3.4.	Газоснабжение				
	Потребление газа (прирост)	тыс. куб. м/год	-	880,9	880,9
5.3.5.	Электроснабжение				
	расчётная нагрузка на шинах 6(10) кВ ЦП	МВт	-	0,35	0,35

Примечание:

*Основные планируемые показатели развития территории городского округа Подольск Московской области применительно к земельному участку с кадастровым номером 50:27:0020550:232 являются прогнозными оценками и приводятся в информационно-справочных целях.

Приложение 4. Трансформация земель сельскохозяйственного назначения

Таблица 4.1. Перечень земельных участков сельскохозяйственного назначения, включаемых в зоны несельскохозяйственного использования

№ п/п	Кадастровый номер земельного участка (части)	Планируемое использование (функциональное зонирование)	Площадь з.у. (части з.у), га
1.	50:27:0020550:232	Производственная зона (П)	5,00
Всего:			5,00

Приложение 5. Перечень земельных участков, в отношении которых Комитет лесного хозяйства Московской области утвердил акты об изменении документированной информации государственного лесного реестра

Таблица 5.1. Перечень земельных участков, расположенных на территории городского округа Подольск Московской области применительно к земельному участку с кадастровым номером 50:27:0020550:232, в отношении которых Комитет лесного хозяйства Московской области утвердил акты об изменении документированной информации государственного лесного реестра или о подтверждении отсутствия пересечений границ земель лесного фонда

№	Кадастровый номер земельного участка	Категория земельного участка	Площадь, кв.м	Реквизиты акта об изменении документированной информации ГЛФ
1.	-	-	-	-

**Разработка и внесение изменений в документы территориального планирования
муниципальных образований Московской области**

**ВНЕСЕНИЕ ИЗМЕНЕНИЙ В ГЕНЕРАЛЬНЫЙ ПЛАН ГОРОДСКОГО
ОКРУГА ПОДОЛЬСК МОСКОВСКОЙ ОБЛАСТИ
ПРИМЕНИТЕЛЬНО К ЗЕМЕЛЬНОМУ УЧАСТКУ
С КАДАСТРОВЫМ НОМЕРОМ 50:27:0020550:232**

МАТЕРИАЛЫ ПО ОБОСНОВАНИЮ

ТОМ II

«ОХРАНА ОКРУЖАЮЩЕЙ СРЕДЫ»

2024



КОМИТЕТ ПО АРХИТЕКТУРЕ И ГРАДОСТРОИТЕЛЬСТВУ
МОСКОВСКОЙ ОБЛАСТИ

**Государственное автономное учреждение Московской области
«Научно-исследовательский и проектный институт градостроительства»
(ГАУ МО «НИИПИ градостроительства»)**

143960, Московская область, г. Реутов, проспект Мира, д. 57, помещение III, тел: +7 (495) 242 77 07, niipi@mosreg.ru

Государственное задание
от 21.06.2024 № 834.4

**Разработка и внесение изменений в документы территориального планирования
муниципальных образований Московской области**

**ВНЕСЕНИЕ ИЗМЕНЕНИЙ В ГЕНЕРАЛЬНЫЙ ПЛАН ГОРОДСКОГО
ОКРУГА ПОДОЛЬСК МОСКОВСКОЙ ОБЛАСТИ
ПРИМЕНИТЕЛЬНО К ЗЕМЕЛЬНОМУ УЧАСТКУ
С КАДАСТРОВЫМ НОМЕРОМ 50:27:0020550:232**

МАТЕРИАЛЫ ПО ОБОСНОВАНИЮ

**ТОМ II
«ОХРАНА ОКРУЖАЮЩЕЙ СРЕДЫ»**

**И.о. главного градостроителя
Руководитель МПГП
Нач. отдела № 1 МПГП**

**П.С. Богачёв
Н.В. Макаров
И.В. Гордюхина**

2024

Архив. № подл. ФИО, подпись и дата. Взамен Арх. №. ФИО, подпись и дата визирования. Техотделом

**Внесение изменений в Генеральный план городского округа Подольск Московской области применительно к земельным участкам с кадастровыми номерами
50:27:0020550:232
Состав материалов**

	Наименование документа
	Утверждаемая часть
Генеральный план	
	Положение о территориальном планировании
	карта границ населённых пунктов, входящих в состав муниципального образования
	карта функциональных зон муниципального образования
Приложение 1. Сведения о границах населенных пунктов городского округа Подольск применительно к земельному участку с кадастровым номером 50:27:0020550:232	
Материалы по обоснованию	
Том I. Планировочная и инженерно-транспортная организация территории. Социально-экономическое обоснование. Книга 1.	
	Текстовая часть
	Графические материалы (карты):
	карта размещения муниципального образования в устойчивой системе расселения Московской области
	карта существующего использования территории в границах муниципального образования
	карта планируемого развития инженерных коммуникаций и сооружений в границах муниципального образования в части объектов федерального и регионального значения – <i>сведения ограниченного пользования</i>
	карта планируемого развития транспортной инфраструктуры в границах муниципального образования в части объектов федерального и регионального значения
	карта зон с особыми условиями использования территории в границах муниципального образования
	карта границ земель лесного фонда с отображением границ лесничеств и лесопарков
	карта границ земель сельскохозяйственного назначения с отображением особо ценных сельскохозяйственных угодий и мелиорируемых земель
Том I. Планировочная и инженерно-транспортная организация территории. Социально-экономическое обоснование. Книга 2. Раздел 3.6 «Развитие инженерной инфраструктуры» - <i>сведения ограниченного доступа</i>	
Том II. Охрана окружающей среды	
	Текстовая часть
	Графические материалы (карты):
	карта границ зон негативного воздействия существующих и планируемых, объектов капитального строительства
	карта существующих и планируемых особо охраняемых природных территорий, зон санитарной охраны источников питьевого водоснабжения, водоохраных зон, прибрежных защитных полос, береговых полос водных объектов. Зон затопления и подтопления

	Наименование документа
	Том III. Объекты культурного наследия. Книга 1
	Текстовая часть
	Графические материалы: карта границ территорий, зон охраны и защитных зон объектов культурного наследия
	Том III. Объекты культурного наследия. Книга 2 - <i>сведения ограниченного доступа</i>
	Текстовая часть
	Электронные материалы
	Электронные материалы: текстовые материалы, графические материалы в формате PDF
	Том IV. Основные факторы риска возникновения чрезвычайных ситуаций природного и техногенного характера - <i>сведения ограниченного доступа</i>
	Текстовая часть
	Графические материалы: карта границ территорий, подверженных риску возникновения чрезвычайных ситуаций природного и техногенного характера и воздействия их последствий
	Электронные материалы - <i>сведения ограниченного доступа</i>
	Электронные материалы: текстовые материалы, графические материалы в формате PDF

ТОМ II. «ОХРАНА ОКРУЖАЮЩЕЙ СРЕДЫ»

Текстовая часть

ОГЛАВЛЕНИЕ

ВВЕДЕНИЕ.....	6
1. ПРИРОДНЫЕ УСЛОВИЯ.....	17
1.1. Физико-географические особенности территории.....	17
1.2. Геологическое строение.....	18
1.3. Гидрогеологические условия.....	19
1.4. Инженерно-геологические особенности территории.....	21
1.5. Полезные ископаемые.....	22
1.6. Краткая климатическая характеристика.....	22
1.7. Гидрология и гидрография.....	24
1.8. Почвенный покров.....	25
1.9. Растительный покров.....	25
2. ОХРАНА ОКРУЖАЮЩЕЙ СРЕДЫ.....	27
2.1. Полномочия городского округа в области охраны окружающей среды.....	27
2.2. Состояние атмосферного воздуха.....	28
2.3. Акустический режим.....	31
2.4. Загрязнение поверхностных вод.....	32
2.5. Загрязнение подземных вод.....	34
2.6. Санитарная очистка территории.....	36
2.7. Система особо охраняемых природных территорий областного значения, а также природные экологические территории и природно-исторические территории.....	38
3. ЗОНЫ С ОСОБЫМИ УСЛОВИЯМИ ИСПОЛЬЗОВАНИЯ ТЕРРИТОРИИ ПО ПРИРОДНЫМ И ЭКОЛОГИЧЕСКИМ ФАКТОРАМ.....	39
4. ПРИРОДООХРАННЫЕ МЕРОПРИЯТИЯ.....	41

Графические материалы:

1. Карта границ зон негативного воздействия существующих и планируемых, объектов капитального строительства.
2. Карта существующих и планируемых особо охраняемых природных территорий, зон санитарной охраны источников питьевого водоснабжения, водоохраных зон, прибрежных защитных полос, береговых полос водных объектов. Зон затопления и подтопления.

ТОМ II. «ОХРАНА ОКРУЖАЮЩЕЙ СРЕДЫ»

ВВЕДЕНИЕ

ТОМ II «ОХРАНА ОКРУЖАЮЩЕЙ СРЕДЫ» материалов по обоснованию выполнен в составе работ по подготовке проекта «Внесение изменений в Генеральный план городского округа Подольск Московской области применительно к земельному участку с кадастровым номером 50:27:0020550:232» подготовленного Государственным автономным учреждением Московской области «Научно-исследовательский и проектный институт градостроительства» (ГАУ МО «НИиПИ градостроительства») на основании государственного задания от 21.06.2024 № 834.4 в рамках выполнения работ в составе мероприятий Государственной программы Московской области «Архитектура и градостроительство Подмосковья» на 2023-2027 годы».

Состав генерального плана городского округа определен в соответствии со ст. 23 Градостроительного кодекса Российской Федерации.

В соответствии с частью 9 статьи 23 ГрК РФ предусматривается возможность установления законодательством субъектов Российской Федерации особенностей подготовки генерального плана:

- подготовка генерального плана городского округа может осуществляться применительно к отдельным территориям городского округа за границами населенных пунктов без последующего внесения в генеральный план изменений, относящихся к другим частям территорий городского округа;
- генеральный план городского округа может не содержать карту планируемого размещения объектов местного значения поселения или городского округа. В этом случае такая карта подлежит утверждению местной администрацией в порядке, установленном нормативным правовым актом органа государственной власти субъекта Российской Федерации;
- положение о территориальном планировании вместо сведений о видах, назначении и наименованиях планируемых для размещения объектов местного значения городского округа, об их основных характеристиках, местоположении может содержать сведения о потребности в указанных объектах местного значения без указания их основных характеристик и местоположения.

Данные особенности установлены в статье 13 Закона Московской области от 07.03.2007 № 36/2007-ОЗ «О Генеральном плане развития Московской области».

Действующий Генеральный план городского округа Подольск Московской области утверждён решением Совета депутатов городского округа Подольск от 20.12.2012 № 24/2 «Об утверждении Генерального плана городского округа Подольск Московская область» (с учётом внесённых изменений).

Материалы «Внесение изменений в Генеральный план городского округа Подольск Московской области применительно к земельному участку с кадастровым номером 50:27:0020550:232» подготовлены на основании распоряжения Комитета по архитектуре и градостроительству Московской области от 11.01.2024 № 29РВ-6 (в редакции от 19.04.2024 № 29РВ-598) «О подготовке документов территориального планирования муниципальных образований Московской области в 2024 году».

Подготовка материалов проект «Внесение изменений в Генеральный план городского округа Подольск Московской области выполняется в соответствии с постановлением Правительства Московской области от 09.04.2024 № 329-ПП¹.

Документ территориального планирования разработан на расчётный срок – 2044 год, с выделением первой очереди реализации генерального плана - 2029 год.

¹ Постановление Правительства Московской области от 09.04.2024 № 329-ПП «О распределении бюджетных ассигнований бюджета Московской области и внесении изменений в государственную программу Московской области «Архитектура и градостроительство Подмосковья" на 2023-2027 годы».

Материалы проекта «Внесение изменений в Генеральный план городского округа Подольск Московской области применительно к земельному участку с кадастровым номером 50:27:0020550:232» подготовлены в соответствии с нормативными правовыми актами Российской Федерации и Московской области в действующих редакциях на момент выпуска:

Градостроительный кодекс Российской Федерации от 29.12.2004 № 190-ФЗ;

Водный кодекс Российской Федерации от 03.06.2006 № 74-ФЗ;

Воздушный кодекс Российской Федерации от 19.03.1997 № 60-ФЗ;

Лесной кодекс Российской Федерации от 04.12.2006 № 200-ФЗ;

Земельный кодекс Российской Федерации от 25.10.2001 № 136-ФЗ;

Федеральный закон от 25.10.2001 № 137-ФЗ «О введении в действие Земельного кодекса Российской Федерации»;

Федеральный закон от 29.12.2004 № 191-ФЗ «О введении в действие Градостроительного кодекса Российской Федерации»;

Федеральный закон от 04.12.2006 № 201-ФЗ «О введении в действие Лесного кодекса Российской Федерации»;

Закон Российской Федерации от 01.04.1993 № 4730-1 «О Государственной границе Российской Федерации»;

Федеральный закон от 08.11.2007 № 257-ФЗ «Об автомобильных дорогах и о дорожной деятельности в Российской Федерации и о внесении изменений в отдельные законодательные акты Российской Федерации»;

Федеральный закон от 10.01.2002 № 7-ФЗ «Об охране окружающей среды»;

Федеральный закон от 31.03.1999 № 69-ФЗ «О газоснабжении в Российской Федерации»;

Федеральный закон от 14.03.1995 № 33-ФЗ «Об особо охраняемых природных территориях»;

Федеральный закон от 30.03.1999 № 52-ФЗ «О санитарно-эпидемиологическом благополучии населения»;

Федеральный закон от 12.01.1996 № 8-ФЗ «О погребении и похоронном деле»;

Федеральный закон от 25.06.2002 № 73-ФЗ «Об объектах культурного наследия (памятниках истории и культуры) народов Российской Федерации»;

Федеральный закон от 26.03.2003 № 35-ФЗ «Об электроэнергетике»;

Федеральный закон от 06.10.2003 № 131-ФЗ «Об общих принципах организации местного самоуправления в Российской Федерации»;

Федеральный закон от 10.01.1996 № 4-ФЗ «О мелиорации земель»;

Федеральный закон от 24.07.2002 № 101-ФЗ «Об обороте земель сельскохозяйственного назначения»;

Федеральный закон от 07.12.2011 № 416-ФЗ «О водоснабжении и водоотведении»;

Федеральный закон от 27.07.2010 № 190-ФЗ «О теплоснабжении»;

Закон Российской Федерации от 21.02.1992 № 2395-1 «О недрах»;

Федеральный закон от 23.02.1995 № 26-ФЗ «О природных лечебных ресурсах, лечебно-оздоровительных местностях и курортах»;

Федеральный закон от 20.12.2004 № 166-ФЗ «О рыболовстве и сохранении водных биологических ресурсов»;

Федеральный закон от 29.07.2017 № 280-ФЗ «О внесении изменений в отдельные законодательные акты Российской Федерации в целях устранения противоречий в сведениях государственных реестров и установления принадлежности земельного участка к определенной категории земель»;

Постановление Правительства Российской Федерации от 11.03.2010 № 138 «Об утверждении Федеральных правил использования воздушного пространства Российской Федерации»;

Постановление Правительства Российской Федерации от 30.04.2013 № 384 «О согласовании Федеральным агентством по рыболовству строительства и реконструкции

объектов капитального строительства, внедрения новых технологических процессов и осуществления иной деятельности, оказывающей воздействие на водные биологические ресурсы и среду их обитания»;

Распоряжение Правительства Российской Федерации от 01.08.2016 № 1634-р «Об утверждении схемы территориального планирования Российской Федерации в области энергетики»;

Распоряжение Правительства Российской Федерации от 09.06.2017 № 1209-р «О Генеральной схеме размещения объектов электроэнергетики до 2035 года»;

Распоряжение Правительства Российской Федерации от 09.02.2012 № 162-р «Об утверждении перечней видов объектов федерального значения, подлежащих отображению на схемах территориального планирования Российской Федерации»;

Постановление Правительства Российской Федерации от 08.09.2017 № 1083 «Об утверждении Правил охраны магистральных газопроводов и о внесении изменений в Положение о представлении в федеральный орган исполнительной власти (его территориальные органы), уполномоченный Правительством Российской Федерации на осуществление государственного кадастрового учета, государственной регистрации прав, ведение Единого государственного реестра недвижимости и предоставление сведений, содержащихся в Едином государственном реестре недвижимости, федеральными органами исполнительной власти, органами государственной власти субъектов Российской Федерации и органами местного самоуправления дополнительных сведений, воспроизводимых на публичных кадастровых картах»;

Постановление Правительства Российской Федерации от 03.03.2018 № 222 «Об утверждении Правил установления санитарно-защитных зон и использования земельных участков, расположенных в границах санитарно-защитных зон»;

Постановление Правительства Российской Федерации от 20.11.2000 № 878 «Об утверждении Правил охраны газораспределительных сетей»;

Постановление Правительства Российской Федерации от 18.11.2013 № 1033 «О порядке установления охранных зон объектов по производству электрической энергии и особых условий использования земельных участков, расположенных в границах таких зон»;

Постановление Правительства Российской Федерации от 24.02.2009 № 160 «О порядке установления охранных зон объектов электросетевого хозяйства и особых условий использования земельных участков, расположенных в границах таких зон»;

Постановление Правительства Российской Федерации от 26.08.2013 № 736 «О некоторых вопросах установления охранных зон объектов электросетевого хозяйства»;

Распоряжение Правительства Российской Федерации от 19.03.2013 № 384-р «Об утверждении схемы территориального планирования Российской Федерации в области федерального транспорта (железнодорожного, воздушного, морского, внутреннего водного транспорта) и автомобильных дорог федерального значения»;

Распоряжение Правительства Российской Федерации от 06.05.2015 № 816-р «Об утверждении схемы территориального планирования Российской Федерации в области федерального транспорта (в части трубопроводного транспорта)»;

Распоряжение Правительства Российской Федерации от 26.02.2013 № 247-р «Об утверждении схемы территориального планирования Российской Федерации в области высшего образования»;

Распоряжение Правительства Российской Федерации от 28.12.2012 № 2607-р «Об утверждении схемы территориального планирования Российской Федерации в области здравоохранения»;

Постановление Главного государственного санитарного врача Российской Федерации от 14.03.2002 № 10 «О введении в действие санитарных правил и норм «Зоны санитарной охраны источников водоснабжения и водопроводов питьевого назначения. СанПиН 2.1.4.1110-02»;

Постановление Главного государственного санитарного врача Российской Федерации от 30.04.2010 № 45 «Об утверждении СП 2.1.4.2625-10»;

Приказ Минэкономразвития России от 09.01.2018 № 10 «Об утверждении Требований к описанию и отображению в документах территориального планирования объектов федерального значения, объектов регионального значения, объектов местного значения и о признании утратившим силу приказа Минэкономразвития России от 7 декабря 2016 г. № 793»;

Приказ Росреестра от 26.07.2022 № П/0292 «Об установлении формы графического описания местоположения границ населенных пунктов, территориальных зон, особо охраняемых природных территорий, зон с особыми условиями использования территории, формы текстового описания местоположения границ населенных пунктов, территориальных зон, требований к точности определения координат характерных точек границ населенных пунктов, территориальных зон, особо охраняемых природных территорий, зон с особыми условиями использования территории, формату электронного документа, содержащего сведения о границах населенных пунктов, территориальных зон, особо охраняемых природных территорий, зон с особыми условиями использования территории»;

Постановление Правительства Российской Федерации от 18.04.2014 № 360 «О зонах затопления, подтопления»;

Приказ Министерства энергетики Российской Федерации от 22.12.2023 № 31@ «Об утверждении изменений, вносимых в инвестиционную программу ПАО "Россети Московский регион» на 2023-2027 годы, утвержденную приказом Минэнерго России от 24.11.2022 № 30@»;

Приказ Министерства энергетики Российской Федерации от 28.12.2023 № 37@ «Об утверждении изменений, вносимых в инвестиционную программу ПАО «Федеральная сетевая компания – Россети» на 2020 – 2024 годы, утвержденную приказом Минэнерго России от 27.12.2019 № 36@, с изменениями, внесенными приказом Минэнерго России от 27.12.2022 № 37@»;

Приказ Минэнерго России от 27.12.2022 № 37@ «Об утверждении изменений, вносимых в инвестиционную программу ПАО «Федеральная сетевая компания – Россети» на 2020 – 2024 годы, утвержденную приказом Минэнерго России от 27.12.2019 № 36@, с изменениями, внесенными приказом Минэнерго России от 28.12.2021 № 35@»;

Приказ Росреестра от 01.08.2014 № П/369 «О реализации информационного взаимодействия при ведении государственного кадастра недвижимости в электронном виде»;

Приказ Минэкономразвития России от 06.05.2024 № 273 «Об утверждении Методических рекомендаций по разработке проектов схем территориального планирования муниципальных районов, генеральных планов городских округов, муниципальных округов, городских и сельских поселений (проектов внесения изменений в такие документы)»;

Приказ Госгортехнадзора России от 15.12.2000 № 124 «О Правилах охраны газораспределительных сетей»;

Приказ Минспорта России от 21.03.2018 № 244 «Об утверждении Методических рекомендаций о применении нормативов и норм при определении потребности субъектов Российской Федерации в объектах физической культуры и спорта»;

Приказ Минспорта России от 19.08.2021 № 649 «О рекомендованных нормативах и нормах обеспеченности населения объектами спортивной инфраструктуры»;

Постановление Главного государственного санитарного врача Российской Федерации от 25.09.2007 № 74 «О введении в действие новой редакции санитарно-эпидемиологических правил и нормативов СанПин 2.2.1/2.1.1.1200-03 «Санитарно-защитные зоны и санитарная классификация предприятий, сооружений и иных объектов»;

«СП 42.13330.2016. Свод правил. Градостроительство. Планировка и застройка городских и сельских поселений. Актуализированная редакция СНиП 2.07.01-89*»;

«СП 36.13330.2012. Свод правил. Магистральные трубопроводы. Актуализированная редакция СНиП 2.05.06-85*»;

Закон Московской области от 23.07.2003 № 96/2003-ОЗ «Об особо охраняемых природных территориях»;

Закон Московской области от 08.02.2018 № 11/2018-ОЗ «Об объектах культурного наследия (памятниках истории и культуры) в Московской области»;

Закон Московской области от 07.03.2007 № 36/2007-ОЗ «О Генеральном плане развития Московской области»;

Закон Московской области от 17.07.2007 № 115/2007-ОЗ «О погребении и похоронном деле в Московской области»;

Закон Московской области от 12.06.2004 № 75/2004-ОЗ «Об обороте земель сельскохозяйственного назначения на территории Московской области»;

Закон Московской области от 05.12.2014 № 164/2014-ОЗ «О видах объектов областного значения, подлежащих отображению на схемах территориального планирования Московской области, видах объектов местного значения муниципального района, поселения, городского округа, подлежащих отображению на схеме территориального планирования муниципального района, генеральном плане поселения, генеральном плане городского округа Московской области»;

«Генеральная схема газоснабжения Московской области до 2030 года», разработанная ОАО «Газпром промгаз» при участии АО «Мособлгаз», одобренная утвержденным решением Межведомственной комиссии по вопросам энергообеспечения Московской области от 14.11.2013 № 11;

Постановление Правительства Московской области от 30.12.2020 № 1069/43 «Об утверждении Региональной программы газификации жилищно-коммунального хозяйства, промышленных и иных организаций Московской области на период 2020-2024 годов»;

Совместная инвестиционная программа ПАО «Газпром» и Правительства Московской области: «Программа развития газоснабжения и газификации Московской области на период 2021-2025 годы, подписанная 18.11.2020 г. Губернатором Московской области Воробьевым А.Ю. и Председателем Правления ПАО «Газпром» Миллером А.Б.

Постановление Правительства Московской области от 11.07.2007 № 517/23 «Об утверждении Схемы территориального планирования Московской области – основных положений градостроительного развития»;

Постановление Правительства Московской области от 11.02.2009 № 106/5 «Об утверждении Схемы развития и размещения особо охраняемых природных территорий в Московской области»;

Постановление Правительства Московской области от 25.03.2016 № 230/8 «Об утверждении Схемы территориального планирования транспортного обслуживания Московской области»;

Постановление Правительства Московской области от 22.12.2016 № 984/47 «Об утверждении территориальной схемы обращения с отходами Московской области»;

Постановление Правительства Московской области от 20.03.2014 № 168/9 «О развитии транспортно-пересадочных узлов на территории Московской области»;

Постановление Правительства Московской области от 17.08.2015 № 713/30 «Об утверждении нормативов градостроительного проектирования Московской области»;

Постановление Правительства Московской области от 30.12.2014 № 1169/51 «Об утверждении Положения о подготовке проектов документов территориального планирования муниципальных образований Московской области и направлении их на утверждение в представительные органы местного самоуправления городских округов Московской области»;

Постановление Правительства Московской области от 15.03.2002 № 84/9 «Об утверждении списка памятников истории и культуры»;

Постановление Правительства Московской области от 15.03.2024 № 231-ПП «Об утверждении значения коэффициентов, используемых для расчета нормативов минимальной обеспеченности населения Московской области площадью торговых объектов, и нормативов минимальной обеспеченности населения Московской области площадью торговых объектов» (вместе с «Нормативами минимальной обеспеченности населения площадью стационарных торговых объектов», «Нормативами минимальной обеспеченности населения площадью нестационарных торговых объектов», «Нормативами минимальной обеспеченности населения площадью торговых мест, используемых для осуществления деятельности по продаже товаров на ярмарках и розничных рынках»);

Постановление Правительства Московской области от 28.12.2018 № 1023/45 «О Стратегии социально-экономического развития Московской области на период до 2030 года»;

Постановление Правительства Московской области от 04.10.2022 № 1056/35 «О досрочном прекращении реализации государственной программы Московской области «Безопасность Подмосковья» на 2017-2024 годы и утверждении государственной программы Московской области «Безопасность Подмосковья» на 2023-2027 годы»;

Постановление Правительства Московской области от 04.10.2022 № 1057/35 «О досрочном прекращении реализации государственной программы Московской области «Управление имуществом и финансами Московской области» на 2019-2025 годы и утверждении государственной программы Московской области «Управление имуществом и финансами Московской области» на 2023-2028 годы»;

Постановление Правительства Московской области от 04.10.2022 № 1058/35 «О досрочном прекращении реализации государственной программы Московской области «Здравоохранение Подмосковья» на 2019-2024 годы и утверждении государственной программы Московской области «Здравоохранение Подмосковья» на 2023-2027 годы»;

Постановление Правительства Московской области от 04.10.2022 № 1059/35 «О досрочном прекращении реализации государственной программы Московской области «Цифровое Подмосковье» на 2018-2024 годы и утверждении государственной программы Московской области «Цифровое Подмосковье» на 2023-2030 годы»;

Постановление Правительства Московской области от 04.10.2022 № 1060/35 «О досрочном прекращении реализации государственной программы Московской области «Развитие институтов гражданского общества, повышение эффективности местного самоуправления и реализации молодежной политики в Московской области» и утверждении государственной программы Московской области «Развитие институтов гражданского общества, повышение эффективности местного самоуправления и реализации молодежной политики в Московской области» на 2023-2027 годы».

Постановление Правительства Московской области от 04.10.2022 № 1061/35 «О досрочном прекращении реализации государственной программы Московской области «Развитие инженерной инфраструктуры и энергоэффективности» на 2018-2026 годы и утверждении государственной программы Московской области «Развитие инженерной инфраструктуры, энергоэффективности и отрасли обращения с отходами» на 2023-2028 годы»;

Постановление Правительства Московской области от 04.10.2022 № 1064/35 «О внесении изменений в некоторые постановления Правительства Московской области в сфере образования, досрочном прекращении реализации государственной программы Московской области «Образование Подмосковья» на 2020-2026 годы и утверждении государственной программы Московской области «Образование Подмосковья» на 2023-2027 годы»;

Постановление Правительства Московской области от 04.10.2022 № 1065/35 «О досрочном прекращении реализации государственной программы Московской области «Социальная защита населения Московской области» на 2017-2024 годы и утверждении

государственной программы Московской области «Социальная защита населения Московской области» на 2023-2027 годы»;

Постановление Правительства Московской области от 04.10.2022 № 1066/35 «О досрочном прекращении реализации государственной программы Московской области «Спорт Подмосковья» и утверждении государственной программы Московской области «Спорт Подмосковья» на 2023-2027 годы»;

Постановление Правительства Московской области от 04.10.2022 № 1067/35 «О досрочном прекращении реализации государственной программы Московской области «Культура Подмосковья» и утверждении государственной программы Московской области «Культура и туризм Подмосковья» на 2023-2027 годы»;

Постановление Правительства Московской области от 04.10.2022 № 1068/35 «О досрочном прекращении реализации государственной программы Московской области «Экология и окружающая среда Подмосковья» на 2017-2026 годы и утверждении государственной программы Московской области «Экология и окружающая среда Подмосковья» на 2023-2027 годы»;

Постановление Правительства Московской области от 04.10.2022 № 1069/35 «О досрочном прекращении реализации государственной программы Московской области «Развитие и функционирование дорожно-транспортного комплекса» на 2017-2026 годы и утверждении государственной программы Московской области «Развитие и функционирование дорожно-транспортного комплекса» на 2023-2027 годы»;

Постановление Правительства Московской области от 04.10.2022 № 1071/35 «О досрочном прекращении реализации государственной программы Московской области «Строительство объектов социальной инфраструктуры» и утверждении государственной программы Московской области «Строительство и капитальный ремонт объектов социальной инфраструктуры» на 2023-2027 годы»;

Постановление Правительства Московской области от 04.10.2022 № 1072/35 «О досрочном прекращении реализации государственной программы Московской области «Жилище» на 2017-2027 годы и утверждении государственной программы Московской области «Жилище» на 2023-2033 годы»;

Постановление Правительства Московской области от 04.10.2022 № 1073/35 «О досрочном прекращении реализации государственной программы Московской области «Архитектура и градостроительство Подмосковья» на 2017-2024 годы и утверждении государственной программы Московской области «Архитектура и градостроительство Подмосковья» на 2023-2027 годы»;

Постановление Правительства Московской области от 04.10.2022 № 1074/35 «О досрочном прекращении реализации государственной программы Московской области «Предпринимательство Подмосковья» на 2017-2024 годы и утверждении государственной программы Московской области «Предпринимательство Подмосковья» на 2023-2027 годы»;

Постановление Правительства Московской области от 04.10.2022 № 1075/35 «О досрочном прекращении реализации государственной программы Московской области «Сельское хозяйство Подмосковья» и утверждении государственной программы Московской области «Сельское хозяйство Подмосковья» на 2023-2030 годы»;

Постановление Правительства Московской области от 11.10.2022 № 1091/35 «О досрочном прекращении реализации государственной программы Московской области «Формирование современной комфортной городской среды» и утверждении государственной программы Московской области «Формирование современной комфортной городской среды» на 2023-2030 годы»;

Постановление Правительства Московской области от 28.03.2019 № 182/10 «Об утверждении государственной программы Московской области «Переселение граждан из аварийного жилищного фонда в Московской области»;

Решение исполнительных комитетов Московского городского и областного Советов народных депутатов от 17.04.1980 № 500-1143 «Об утверждении проекта установления

красных линий границ зон санитарной охраны источников водоснабжения г. Москвы в границах ЛПЗП»;

Постановление Правительства Москвы и Правительства Московской области от 17.12.2019 № 1705-ПП/970/44 «О зонах санитарной охраны источников питьевого и хозяйственно-бытового водоснабжения на территории города Москвы и Московской области»;

Распоряжение Министерства культуры Московской области от 20.03.2020 № 17РВ-37 «Об утверждении Методических рекомендаций о применении нормативов и норм ресурсной обеспеченности населения в сфере культуры на территории Московской области»;

Приказ министра энергетики Московской области от 18.12.2019 № 105 «Об инвестиционных программах субъектов электроэнергетики, реализуемых на территории Московской области»;

Приказ министра энергетики Московской области от 16.12.2021 № 48 «Об утверждении изменений, вносимых в инвестиционную программу акционерного общества «Московская областная энергосетевая компания»;

Приказ министра энергетики Московской области от 18.11.2022 № 53 «Об утверждении изменений, вносимых в инвестиционную программу акционерного общества «Московская областная энергосетевая компания» на 2020-2024 годы»;

Постановление Правительства Московской области от 20.12.2004 № 778/50 «Об утверждении Программы Правительства Московской области «Развитие газификации в Московской области до 2030 года»;

Постановление Губернатора Московской области от 29.04.2022 № 145-ПГ «Об утверждении схемы и программы перспективного развития электроэнергетики Московской области на период 2023-2027 годов»;

Приказ Минэнерго России от 28.02.2023 № 108 «Об утверждении схемы и программы развития электроэнергетических систем России на 2023 - 2028 годы»;

Приказ Минэнерго России от 30.11.2023 № 1095 «Об утверждении схемы и программы развития электроэнергетических систем России на 2024 – 2029 годы»;

Распоряжение Правительства Московской области от 31.05.2022 № 425-РП/17 «Об утверждении отчета об управлении и распоряжении собственностью Московской области в 2021 году»;

Решение Мособлисполкома от 25.01.1990 № 49/3 «О дополнительной постановке под государственную охрану памятников истории и искусства»;

Постановление Правительства Московской области от 27.09.2013 № 771/43 «Об утверждении Перечня исторических поселений, имеющих особое значение для истории и культуры Московской области»;

Постановление Госгортехнадзора Российской Федерации от 22.04.1992 № 9 и Минтопэнерго Российской Федерации от 29.04.1992 «Правила охраны магистральных трубопроводов»;

Постановление Госгортехнадзора Российской Федерации от 23.11.1994 № 61 «О распространении «Правил охраны магистральных трубопроводов» на магистральные аммиакопроводы»;

Закон Московской области от 24.07.2014 № 106/2014-ОЗ «О перераспределении полномочий между органами местного самоуправления муниципальных образований Московской области и органами государственной власти Московской области»;

Постановление Правительства Российской Федерации от 27.12.2004 № 861 «Об утверждении Правил недискриминационного доступа к услугам по передаче электрической энергии и оказания этих услуг, Правил недискриминационного доступа к услугам по оперативно-диспетчерскому управлению в электроэнергетике и оказания этих услуг, Правил недискриминационного доступа к услугам коммерческого оператора оптового рынка и оказания этих услуг и Правил технологического присоединения энергопринимающих устройств потребителей электрической энергии, объектов по производству электрической

энергии, а также объектов электросетевого хозяйства, принадлежащих сетевым организациям и иным лицам, к электрическим сетям»;

Постановление Главного государственного санитарного врача Российской Федерации от 28.01.2021 № 3 «Об утверждении санитарных правил и норм СанПиН 2.1.3684-21 «Санитарно-эпидемиологические требования к содержанию территорий городских и сельских поселений, к водным объектам, питьевой воде и питьевому водоснабжению, атмосферному воздуху, почвам, жилым помещениям, эксплуатации производственных, общественных помещений, организации и проведению санитарно-противоэпидемических (профилактических) мероприятий»;

СП 51.13330.2011. Свод правил. Защита от шума. Актуализированная редакция СНиП 23-03-2003;

СП 158.13330.2014. Свод правил. Здания и помещения медицинских организаций. Правила проектирования;

Постановление Главного государственного санитарного врача Российской Федерации от 28.01.2021 № 2 «Об утверждении санитарных правил и норм СанПиН 1.2.3685-21 «Гигиенические нормативы и требования к обеспечению безопасности и (или) безвредности для человека факторов среды обитания»;

Постановление Правительства Московской области от 05.08.2008 № 653/26 «О Перечне автомобильных дорог общего пользования регионального или межмуниципального значения Московской области»;

Распоряжение заместителя Председателя Правительства Московской области от 27.05.2021 № 49-р «Об утверждении адресного перечня объектов культуры, строительство (реконструкция) которых осуществляется за счет внебюджетных источников в 2019-2023 годах»;

Распоряжение первого заместителя Председателя Правительства Московской области от 09.04.2024 № 3-р «Об утверждении адресного перечня объектов общеобразовательных учреждений, строительство (реконструкция) которых осуществляется за счет внебюджетных источников в 2019-2028 годах»;

Распоряжение первого заместителя Председателя Правительства Московской области от 15.05.2024 № 9-р «Об утверждении адресного перечня объектов дошкольного образования, строительство (реконструкция) которых осуществляется за счет внебюджетных источников в 2019-2028 годах»;

Распоряжение заместителя Председателя Правительства Московской области от 12.08.2022 № 64-р «Об утверждении адресного перечня объектов здравоохранения, строительство (реконструкция) которых осуществляется за счет внебюджетных источников в 2019-2026 годах»;

Распоряжение первого заместителя Председателя Правительства Московской области от 09.04.2024 № 2-р «Об утверждении адресного перечня объектов спортивной инфраструктуры, строительство (реконструкция) которых осуществляется за счет внебюджетных источников в 2019-2028 годах»;

Постановление Совмина РСФСР от 30.08.1960 № 1327 «О дальнейшем улучшении дела охраны памятников культуры в РСФСР»;

Постановление Совмина РСФСР от 04.12.1974 № 624 «О дополнении и частичном изменении Постановления Совета Министров РСФСР от 30 августа 1960 г. № 1327 «О дальнейшем улучшении дела охраны памятников культуры в РСФСР»;

Приказ Минкультуры России от 04.04.2023 № 839 «Об утверждении перечня исторических поселений, имеющих особое значение для истории и культуры Российской Федерации»;

Постановление Правительства Московской области от 26.12.2022 № 1444/47 «Об утверждении прогноза социально-экономического развития Московской области на долгосрочный период до 2036 года»;

Постановление Правительства Российской Федерации от 12.09.2015 № 972 «Об

утверждении Положения о зонах охраны объектов культурного наследия (памятников истории и культуры) народов Российской Федерации и о признании утратившими силу отдельных положений нормативных правовых актов Правительства Российской Федерации»;

Закон Российской Федерации от 14.01.1993 № 4292-1 «Об увековечении памяти погибших при защите Отечества»;

Федеральный закон от 19.05.1995 № 80-ФЗ «Об увековечении Победы советского народа в Великой Отечественной войне 1941 - 1945 годов»;

Приказ Росавиации от 13.10.2023 № 892-П «Об установлении приаэродромной территории аэродрома гражданской авиации Москва (Домодедово)»;

Закон Московской области от 22.05.2015 № 81/2015-ОЗ «О преобразовании городского округа Подольск, городского округа Климовск, городского поселения Львовский Подольского муниципального района, сельского поселения Дубровицкое Подольского муниципального района, сельского поселения Лаговское Подольского муниципального района и сельского поселения Стрелковское Подольского муниципального района, о статусе и установлении границы вновь образованного муниципального образования».

При подготовке проекта «Внесение изменений в Генеральный план городского округа Подольск Московской области применительно к земельному участку с кадастровым номером 50:27:0020550:232» использованы сведения государственного кадастра недвижимости.

При подготовке проекта «Внесение изменений в Генеральный план городского округа Подольск Московской области применительно к земельному участку с кадастровым номером 50:27:0020550:232» были использованы акты об изменении документальной информации государственного лесного реестра или об подтверждении отсутствия пересечений границ земель лесного фонда, подготовленные Комитетом лесного хозяйства Московской области.

При подготовке проекта «Внесение изменений в Генеральный план городского округа Подольск Московской области применительно к земельному участку с кадастровым номером 50:27:0020550:232» использованы материалы инженерно-геологических, инженерно-гидрометеорологических, инженерно-экологических изысканий, изыскания грунтовых строительных материалов, изыскания источников водоснабжения на базе подземных вод.

Инженерно-геологические изыскания:

- отчёт «Изучение инженерно-геологических и гидрогеологических процессов Московской области с целью прогноза изменений геологической среды и ее охраны» (Министерство геологии РСФСР, ПГО «Центргеология», 1986 г.).
Картографические приложения к отчету содержат:
 - ✓ инженерно-геологическую карту Московской области, М 1:200 000;
 - ✓ карту инженерно-геологического (типологического) районирования Московской области, М 1:200 000;
 - ✓ инженерно-геодинамическую карту Московской области, М 1:200 000;
 - ✓ карту изменений геологической среды Московской области, М 1:200 000;
 - ✓ схематическую карту прогноза распространения карстово-суффозионных процессов в Московской области, М 1:200 000;
- геологическая карта коренных отложений Московской области, М 1:500 000 (Министерство природных ресурсов Российской Федерации, Центральный региональный геологический центр, 1998 г.);
- геологическая карта четвертичных отложений Московской области, М 1:500 000 (Министерство природных ресурсов Российской Федерации, Центральный региональный геологический центр, 1998 г.).

Инженерно-гидрометеорологические изыскания:

- СП 131.13330.2020 «СНиП 23-01-99* Строительная климатология»;
- справка ФГБУ «Центральное УГМС» о краткой климатической характеристике района по данным метеорологической станции «Подмосковная».

Инженерно-экологические изыскания:

- эколого-геохимическая карта Московского полигона, М 1:200 000 (Министерство

- природных ресурсов РФ, ИМГРЭ, 1998 г.);
- отчёт «Выполнение экологической оценки грунтовых вод и вод артезианских комплексов на территории Московской области» (ООО «Пелоид», 1997 г.);
 - эколого-гидрогеологическая карта вод эксплуатационных комплексов, М 1:350 000 (МНПЦ «Геоцентр-Москва»);
 - эколого-гидрогеологическая карта грунтовых вод, М 1:350 000 (МНПЦ «Геоцентр-Москва»).

Изыскания грунтовых строительных материалов:

- карта полезных ископаемых Московской области, М 1:500 000 (Министерство природных ресурсов Российской Федерации, Центральный региональный геологический центр, 1998 г.);
- отчёт «Комплексная схема использования нерудного сырья в Московской области на базе автоматизированной информационной поисковой системы» (ГК «НИиПИ градостроительства», 1994 г.);
- материалы, предоставленные Министерством экологии и природопользования Московской области (письма № 24Исх-12031 от 07.10.2015, № 24Исх-14725 от 14.12.2015).

Изыскания источников водоснабжения на базе подземных вод:

- гидрогеологическая карта Московской области, М 1:500 000 (Министерство природных ресурсов Российской Федерации, Центральный региональный геологический центр, 1998 г.).

1. ПРИРОДНЫЕ УСЛОВИЯ

1.1. Физико-географические особенности территории

Земельный участок с кадастровым номером 50:27:0020550:232 расположен на территории Городского округа Подольск Московской области (далее по тексту – городской округ Подольск).

Территория городского округа Подольск применительно к земельному участку с кадастровым номером 50:27:0020550:232 относится к северному району Москворецко-Окской физико-географической провинции подзоны смешанных лесов.

Дочетвертичный фундамент Москворецко-Окской провинции, представленный известняками карбона, юрскими глинами и меловыми песками, отличается неровным эрозионно-останцовым рельефом с большим перепадом высот, достигающим нередко 80-100 м. При этом характерно чередование выровненных, наклонных, пластово-ступенчатых участков (с абсолютными высотами 150-180 м), эрозионных останцовых возвышенностей (до 200 м) и глубоковрезанных (80-100 м) палеодолин.

Рассматриваемая территория принадлежит Пахринскому ландшафту плоских, слабоволнистых, волнистых, ступенчатых, наклонных, древнеаллювиально-водноледниковых, древнеаллювиальных и аллювиальных, свежих, влажных и сырых равнин.

Этот ландшафт наследует субширотную доюрскую пра-долину реки Пахры. Он представляет долинный зандр, в который врезана крутосклонная речная долина, с двумя надпойменными террасами и поймами. Ландшафт отличается значительное разнообразие входящих в его состав природных территориальных комплексов (фаций, урочищ), длительная и сложная история хозяйственного освоения, что привело к появлению большого количества антропогенно-природных комплексов

Пахринский ландшафт в границах земельного участка с кадастровым номером 50:27:0020550:232 включает два вида местностей, сменяющих друг друга по мере удаления от реки Пахры: аллювиальных и древнеаллювиальных (надпойменно-террасовых) равнин.

Местность аллювиальных равнин – это местности высоких пойм Пахры (100-110 м), сформировавшиеся на опущенном фундаменте из известняков карбона. Их высота над урезом – 8-9 м, они сложены суглинками (0,5-2 м) на супесях, песках, гравии, гальке. Почвы – пойменные дерновые, иногда карбонатные и пойменные дерновые зернистые. Поймы распаханы или под разнотравно-бобово-злаковыми лугами. Субдоминантные урочища – эрозионно-карстовые долины, заливаемые в половодье.

Местность древнеаллювиальных равнин (110-130 м абс. высоты) приурочена к надпойменным террасам Пахры. I надпойменная терраса, высотой 10-15 м над урезом, сложена древнеаллювиальными супесями и песками, залегающими на близко лежащих известняках карбона. II надпойменная терраса имеет высоту 15-20 м и с поверхности сложена древнеаллювиальными песками, иногда перекрытыми маломощными супесями и суглинками. В цоколе на известняках карбона залегают раннечетвертичные древнеаллювиальные пески, местами перекрытые маломощной, сильно перемытой мореной. Подобная пестрота в литологическом составе и мощности рыхлых четвертичных отложений нашла отражение в частой смене почвенно-растительных условий, в первую очередь смене гигротопов: от засушливых с повышенной мощностью песчаных отложений и глубоким залеганием грунтовых вод, до сырых и заболоченных в понижениях при близком подстилании водоупорной морены.

Доминантными урочищами являются выровненные, наклонные поверхности надпойменных террас, с дерново-слабоподзолистыми почвами, распаханными или занятыми березняками и сосняками с липой и дубом широкотравно-разнотравными.

Типичными и в то же время своеобразными субдоминантными урочищами низких надпойменных террас являются песчаные бугры и подковообразные валы, по-видимому, полигенетического происхождения. Они заняты редкотравно-лишайниковыми и мшисто-лишайниковыми сосняками. К прирвовочным частям террас и долинно-балочной сети приурочены карстовые формы с перегнойно-карбонатными почвами под крупнотравно-

широкотравными липо-дубравами. Долины ручьев балочного типа большей частью залесены – преобладают мелколиственные влажнотравные леса и, реже, ельники кисличники и зеленомошники и широколиственно-еловые широкотравные леса. Характерными субдоминантными урочищами являются также заболоченные западины.

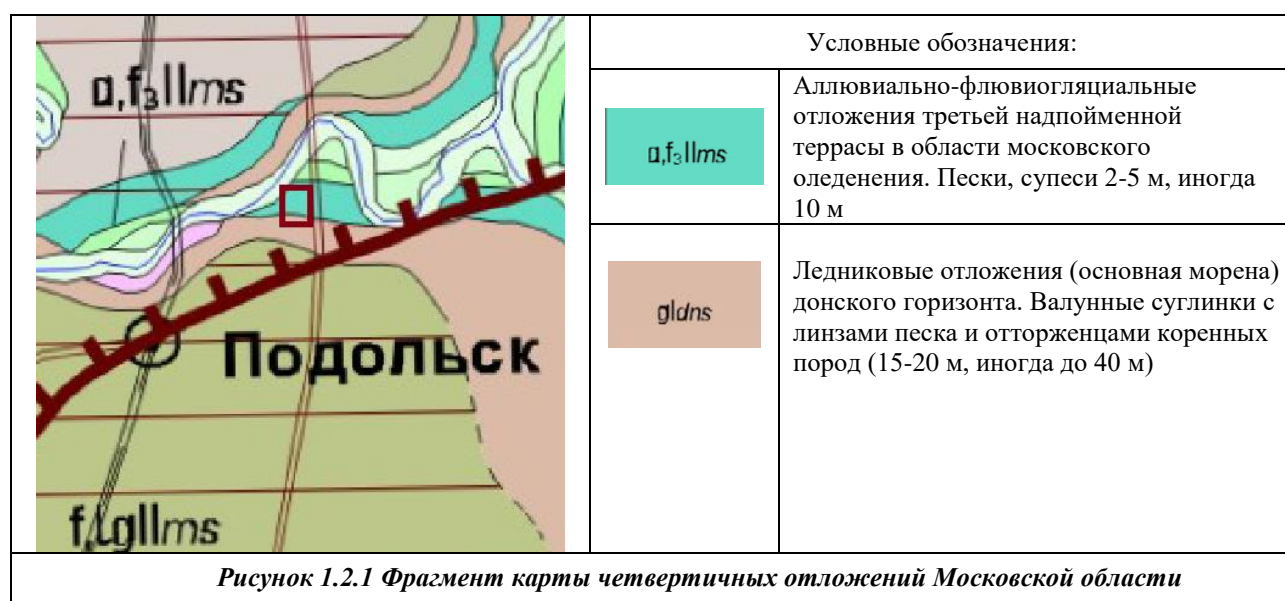
1.2. Геологическое строение

В геологическом строении рассматриваемой территории на глубину активного антропогенного вмешательства принимают участие отложения каменноугольной, юрской и четвертичной систем.

Четвертичные отложения на рассматриваемой территории представлены комплексом ледниковых и аллювиальных отложений (рисунок 1.2.1).

На большей части земельного участка распространены аллювиально-флювиогляциальные отложения московского горизонта, представленные супесями и песками преимущественной мощности 2-5 м.

В южной части участка распространены ледниковые отложения (основная морена) донского горизонта, представленные суглинками с гравием, галькой и валунами.



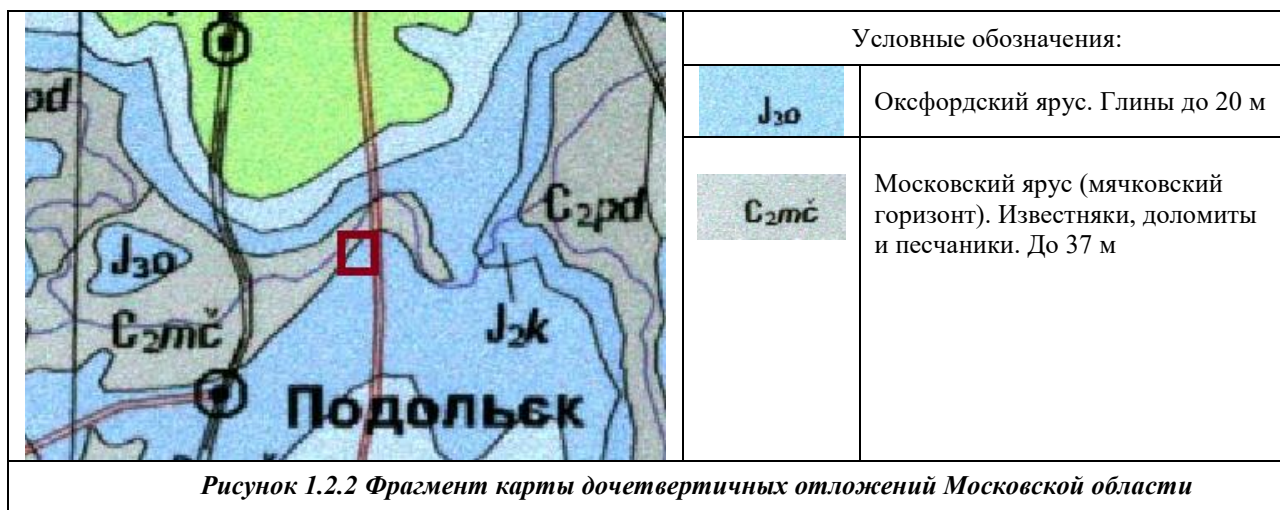
Ниже залегают коренные породы. Абсолютные отметки их кровли колеблются от 123-127 м в долине Пахры.

Юрские отложения представлены серыми и черными, иногда сланцеватыми глинами с редкими гальками фосфоритов келловейского и оксфордского ярусов. Мощность юрских глин составляет менее 5 м, местами они полностью выклиниваются.

Верхняя часть толщи карбона представлена известняками и доломитами с прослоями мергелей и глин московского яруса среднего карбона (подольский, мячковский, каширский горизонты), общая мощность которых в среднем составляет около 50 м. Мячковские отложения вскрываются в обнажениях по бортам долины Пахры. Как правило, подольский и мячковский горизонты отделены от известняков с многочисленными прослоями глин каширского горизонта слоем глин (ростиславльская толща каширского горизонта) мощностью до 18 м (рисунок 1.2.2).

В основании отложений среднего карбона залегают красные и пестроцветные глины верейского горизонта, являющиеся региональным водупором.

Отложения нижнего карбона, кровля которых залегает на глубине 100-130 м, представлены известняками серпуховского и протвинского горизонтов мощностью более 40 м.



1.3. Гидрогеологические условия

Гидрогеологические условия территории характеризуются развитием локального надморенного водоносного горизонта, повсеместным развитием надъюрского водоносного горизонта, водоносным комплексом карбоновых отложений.

На водораздельных участках территории, где вблизи поверхности залегают относительно водоупорные покровные и моренные глины и суглинки, формируется верховодка. Грунтовые воды спорадического распространения приурочены к опесчаненным покровным отложениям верхней части разреза и московским флювиогляциальным пескам. Питание атмосферное, разгрузка за счет испарения с уровня грунтовых вод и перетекания в нижележащие горизонты. Водообильность низкая.

Надморенный водоносный комплекс. Водовмещающими породами являются современные, древнеаллювиальные, флювиогляциальные пески и опесчаненные суглинки московской морены, залегающие на суглинках днепровской морены, являющейся относительным водоупором. В местах её размыва четвертичные пески залегают непосредственно на верхнеюрских глинах, и имеют общий уровень с надъюрским водоносным горизонтом. Глубина залегания водоносного комплекса изменяется в широких пределах – от 1,5-3,0 м в долинах рек до 10,0-15,0 м – на водоразделах, где данный водоносный горизонт приобретает напор величиной до 5,0 м.

Надъюрский водоносный комплекс имеет повсеместное развитие. Водовмещающими породами являются подморенные флювиогляциальные, нижнемеловые, неогеновые и верхнеюрские пески. На пойме уровень фиксируется на глубине 1-4 м, на водораздельных склонах – 3,6-9,5 м, на водоразделах – более 10 м. Горизонт напорно-безнапорный. В местах распространения моренных суглинков напор составляет 0,5-7 м.

Нижним водоупором служат верхнеюрские глины. Питание горизонта осуществляется за счет инфильтрации сверху, перетекания из вышележащих горизонтов, бокового притока с верховых границ; разгрузка происходит в долину реки Пахры, а также за счет перетекания в нижележащие горизонты и эксплуатации горизонта для местного нецентрализованного водоснабжения.

В мезозойских отложениях данного района выделяется бат-келловейский водоносный горизонт (J2bt-J3cl). Бат-келловейский водоносный горизонт распространен в пределах глубоковрезанной части доюрских ложбин. Отложения представлены мелко- и тонкозернистыми песками, часто глинистыми, с включениями гравия, гальки, конкреций пирита, мощностью от 0,5-1,0 до 2,5-3,8 м, а также бурыми песчанистыми глинами с аналогичными включениями. Пески местами лежат между глинами батского яруса и вышележащих ярусов юрской системы, местами непосредственно на каменноугольных известняках, местами они отсутствуют. Глубина залегания водоносных пород составляет 12-50 м. Верхним водоупором являются оксфордские глины. Ввиду отсутствия нижнего

водоупора, данный водоносный горизонт тесно связан с подольско-мячковским водоносным горизонтом, за счет которого осуществляется питание бат-келловейского горизонта.

Подземные воды эксплуатационных комплексов залегают в известняках и доломитах среднего и нижнего карбона.

Первый от поверхности – подольско-мячковский комплекс имеет повсеместное распространение, является основным эксплуатируемым и вскрыт многочисленными скважинами и колодцами. Залегает на глубине от 19-65 м (на водоразделах) до 7-15,4 м (в долинах рек). Горизонт гидравлически связан с водами четвертичных отложений в местах размыва регионального юрского водоупора в речных долинах. В целом он безнапорный и таковым являлся до начала эксплуатации (1914-1930 гг.).

Водообильность горизонта неравномерная, удельные дебиты скважин изменяются от 1-2 до 40-50 куб. м/час. Наибольшей трещиноватостью, а, следовательно, водообильностью, отличаются известняки в долинах рек, где построены основные водозаборы. Питание горизонта осуществляется за счёт инфильтрации атмосферных осадков, в основном в тёплое время года. Приречные водозаборы основное питание получают из рек, путём «дождевания», т.е. фильтрации из русел в водоносный горизонт, уровень которого находится ниже абсолютной отметки речного дна. Среднее снижение уровней, по сравнению с 1960-ми – 1970-ми годами, составляет 4-6 м. Абсолютные отметки уровня горизонта находятся в пределах 112-123 м. Горизонт слабо защищён от поверхностного загрязнения, что отражается на химическом составе вод, который существенно меняется из-за попадания в горизонт загрязняющих веществ.

Пестроцветные глины каширского горизонта (ростиславльская толща) служат для подольско-мячковского комплекса подстилающим водоупором, мощность которого достигает местами 15-17 м. В пределах округа этот водоупор, судя по разнице уровней и химическому составу воды подольско-мячковского и каширского комплексов, является достаточно надёжным. Однако имеются участки, где ростиславльские глины отсутствуют в стратиграфическом разрезе, и залегающие ниже каширские известняки образуют единый комплекс с подольско-мячковским комплексом.

Воды подольско-мячковского горизонта по химическому составу пресные, нейтральные (РН=7,3), гидрокарбонатные, кальциево-магниевого с общей жесткостью 6,5-9 мг-экв/л (ПДК=7), минерализацией 450-700 мг/л, концентрациями хлоридов, сульфатов и нитритов, изменяющимися соответственно в диапазонах 30-60 мг/л, 30-65 мг/л и 0,45-10 мг/л. Содержание в них кальция составляет 55-65% экв./л, а магния 20-38% экв./л. Из природных компонентов состава превышают ПДК железо, литий, фтор, бор.

Водообильность каширского горизонта низкая, удельные дебиты не превышают 1,5 куб. м/час, а в совмещённых подольско-мячковско-каширских скважинах – намного выше.

Основное питание горизонт получает за счёт инфильтрации и перетоков из подольско-мячковского. Залегает на глубине 45-92 м. Водоотбор ведётся при стабильных статических уровнях, которые имеют абсолютные отметки 96-101 м, что на 14-30 м ниже, чем в подольско-мячковском горизонте. Снижения уровней за 30-40 лет эксплуатации не отмечено. Горизонт слабонапорный, величина напоров над кровлей – от 1-3 до 10 м. Водоупором для каширского горизонта служат верейские глины общей мощностью до 20 м, которые надёжно изолируют нижележащий окско-протвинский горизонт нижнего карбона от загрязнения сверху.

По химическому составу воды пресные с минерализацией 260-440 мг/л, гидрокарбонатные магниево-кальциевые и гидрокарбонатные натриев-магниево-кальциевые, умеренно жесткие. Отмечается превышение ПДК по содержанию стронция, фторидов, лития, α -радиоактивности.

Окско-протвинский горизонт является вторым по продуктивности водоносным горизонтом на рассматриваемой территории. Кровля его залегают на глубине более 110 м. Водовмещающие породы – трещиноватые известняки с прослоями глин общей мощностью до 100 м. Водообильность горизонта невысокая, удельные дебиты в среднем составляют 4 куб. м/час, коэффициент водопроницаемости – до 180 кв. м/сут.

Горизонт эксплуатируется с 1932 года. За прошедшее время уровни снизились на 50-52 и более метров, в настоящее время в старых скважинах снижение уровней практически не фиксируется, а в других уровни продолжают снижаться.

Горизонт является напорным, величины напоров над кровлей изменяются от 0,5 м (в центре депрессионной воронки) до 18-19 м (на окраинах).

Воды окско-протвинского водоносного комплекса пресные, с минерализацией менее 0,4 г/л, сульфатно-гидрокарбонатные магниевые-кальциевые, иногда кальциевые-магниевые или кальциевые-магниевые-натриевые, умеренно жесткие. Для него характерны превышения ПДК стронция, фторидов, лития, бора, а также по показателю α -радиоактивности, что обусловлено природными свойствами водовмещающих пород.

1.4. Инженерно-геологические особенности территории

В зависимости от рельефа, геологического строения, степени дренированности территории, устойчивости грунтов, выделяются благоприятные, ограниченно благоприятные и неблагоприятные по инженерно-геологическим условиям участки. Благоприятными считаются условия, при которых освоение не требует проведения инженерных мероприятий, ограниченно благоприятными – условия, при которых геологические процессы не могут вызвать катастрофических последствий, но требуют инженерной подготовки, неблагоприятными – условия, при которых требуются значительные капиталовложения на укрепление грунтов и защиту территории.

Согласно карте изменений геологической среды Московской области (Министерство геологии РСФСР, ПГО «Центргеология», 1986 г.), рассматриваемая территория характеризуется в юго-восточной части благоприятными инженерно-геологическими условиями, где строительство возможно при условии разработки мероприятий по защите от подтопления (индекс 1 на рисунке 1.5.1).

Северо-западная часть участка характеризуется неблагоприятными инженерно-геологическими условиями, низкой степенью устойчивости геологической среды к инженерно-хозяйственному воздействию (индекс 12 на рисунке 1.5.1). Вследствие отсутствия регионального юрского водоупора в долине р. Пахры здесь возможна активизация карстово-суффозионных процессов при строительстве, загрязнение верхних водоносных горизонтов карбона, используемых для водоснабжения. Это требует детальных инженерно-геологических изысканий под строящиеся объекты с целью выявления опасных зон в отложениях карбона, а также проведения мероприятий по укреплению несущих свойств грунтов оснований и предотвращению загрязнения подземных вод. В первую очередь требуется организация поверхностного стока при строительстве и эксплуатации объектов, включающая:

- устройство системы дренажей для быстрого сбора и отведения поверхностного стока;
- поддержание водонесущих коммуникаций в исправном техническом состоянии;
- организацию специально оборудованных площадок для сбора мусора.

Также в пределах поселка есть участки крутых склонов речных долин. На этой территории не рекомендуется строительство ответственных инженерных сооружений.

Целесообразно осуществлять регулярный мониторинг за состоянием геологической среды в пределах застроенных территорий.

Окончательные характеристики подстилающих грунтов описываемой территории, а также перечень необходимых мероприятий по её инженерной подготовке должны быть определены по результатам проведения комплексных инженерно-геологических изысканий.

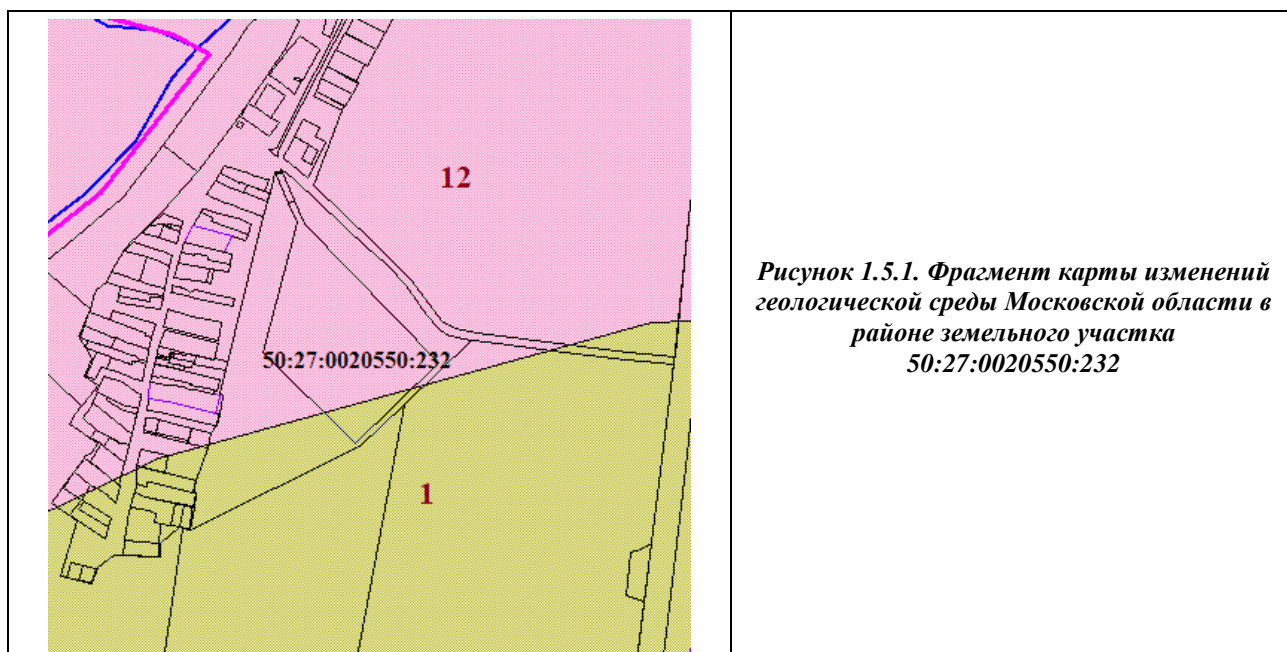


Рисунок 1.5.1. Фрагмент карты изменений геологической среды Московской области в районе земельного участка 50:27:0020550:232

Условные обозначения:

№ на карте	Степень устойчивости геологической среды	Геоморфологическая характеристика	Главные факторы, определяющие устойчивость геологической среды	Возможные антропогенные процессы и явления при освоении территории	Рекомендации по рациональному использованию
1	Высокая	Средне-верхнечетвертичные надпойменные террасы	Песчаный состав аллювиальных отложений, выровненная поверхность террас, глубина залегания грунтовых вод более 3 м	Загрязнение грунтовых вод, суффозия вдоль трасс подземных коммуникаций	При любых видах хозяйственного использования необходимо учитывать незащищенность грунтовых вод от загрязнения
12	Низкая	Погребённые и современные долины, врезанные в каменно-угольные закарстованные породы	Отсутствие юрского регионального водоупора, гидравлическая связь кайнозойских и каменноугольных водоносных горизонтов, закарстованность каменноугольных известняков	Активизация карстово-суффозионных процессов, загрязнение водоносных горизонтов карбона, осушение четвертичных отложений на локальных участках в связи с активным водоотбором подземных вод, суффозия вдоль трасс подземных коммуникаций	Ограничение водоотбора из глубоких водоносных горизонтов, ограничение застройки, использование территории под сельскохозяйственные угодья и рекреационные зоны

1.5. Полезные ископаемые

В границах земельного участка с кадастровым номером 50:27:0020550:232 отсутствуют месторождения полезных ископаемых, учитываемые территориальным балансом запасов полезных ископаемых Московской области в составе как распределенного, так и нераспределённого фонда недр.

1.6. Краткая климатическая характеристика

Территория городского округа Подольск расположена в южном секторе ближнего Подмосковья.

Климат рассматриваемой территории, как и всей Московской области, умеренно-континентальный, характеризующийся теплым летом и умеренно холодной зимой с

устойчивым снежным покровом и хорошо выраженными переходными сезонами. Типичной особенностью климата Московской области является чередование жарких и сухих лет с более дождливыми, мягких зим с очень холодными и малоснежными.

Для строительно-климатической характеристики планируемой территории, использованы, в соответствии с требованиями СП 131.13330.2020 «Строительная климатология», метеорологические данные ближайшей к нему территории – Троицкого административного округа г. Москвы.

Среднегодовая температура воздуха составляет 4,8°C. Многолетняя среднемесячная температура наиболее холодного месяца (января) составляет минус 8,8°C. В отдельные дни января температура может понижаться до минус 42°C (абсолютный минимум).

Многолетняя среднемесячная температура наиболее теплого месяца (июля) составляет 18,0°C, средняя максимальная температура воздуха – 23,9°C. В отдельные дни дневная температура поднимается до 39°C (абсолютный максимум).

Среднемесячные и среднегодовые значения температуры воздуха приведены в таблице 1.6.1.

Таблица 1.6.1.

Месяцы	I	II	III	IV	V	VI	VII	VIII	IX	X	XI	XII	Год
Средняя температура	-8,8	-8,0	-2,2	5,7	12,6	16,1	18,0	16,2	10,5	4,7	-1,3	-6,0	4,8

Средние и максимальные суточные амплитуды температуры наружного воздуха в течение года представлены в таблице 1.6.2.

Таблица 1.6.2.

Месяцы		I	II	III	IV	V	VI	VII	VIII	IX	X	XI	XII
Амплитуда температуры воздуха, °С	Средняя	5,6	6,5	7,3	9,0	10,8	10,3	9,9	9,5	8,3	5,9	4,4	4,7
	Максимальная	24,0	24,5	19,8	20,4	20,3	19,0	18,9	19,9	20,7	18,2	17,0	26,3

Средняя месячная относительная влажность воздуха наиболее холодного месяца составляет 84%.

Количество осадков за ноябрь – март составляет 209 мм, за апрель – октябрь – 441 мм. Суточный максимум осадков в тёплое время года составляет 80 мм.

В тёплый период года атмосферные осадки более интенсивны и менее длительны, чем в осенне-зимний. Снежный покров появляется в среднем в начале ноября. В большинстве случаев первый покров быстро сходит. Устойчивый снежный покров образуется в конце ноября, а сходит – в первой декаде апреля.

Средняя скорость ветра в холодный период года (со среднесуточной температурой воздуха $\leq 8^\circ\text{C}$) составляет 3,2 м/с, максимальная из средних скоростей ветра в январе – 3,9 м/с. В течение года преобладают ветры западного направления.

Климатические параметры для проектирования отопления, вентиляции и кондиционирования составляют:

для холодного периода года:

температура воздуха обеспеченностью 94 % – минус 14°C;

средняя суточная амплитуда температуры воздуха наиболее холодного месяца – 6,7°C;

скорость ветра – 3,9 м/с;

для тёплого периода года:

барометрическое давление – 993 гПа;

температура воздуха обеспеченностью 95% – плюс 23,0°C, обеспеченностью 98% – плюс 26,0°C;

средняя суточная амплитуда температуры воздуха наиболее тёплого месяца – 11,3°C;

скорость ветра – 1,0 м/с.

В соответствии с картой строительного-климатического районирования (СП 131.13330.2020, Приложение А, рис. 1) рассматриваемая территория относится к подрайону II-B (таблица 1.6.3.):

Таблица 1.6.3.

Среднемесячная температура воздуха в январе, оС	Средняя скорость ветра за три зимних месяца, м./с	Среднемесячная температура воздуха в июле, °С	Среднемесячная относительная влажность воздуха в июле, %
от – 4 до –14	–	от +12 до +21	75 и более

Характерными особенностями температурного режима являются:

- превышение верхней границы комфортных значений температур (перегрев воздуха) летом в условиях устойчивого антициклона;
- продолжительный холодный период с температурой ниже границы комфорта;
- большие суточные амплитуды температуры воздуха, превышающие бытовые пороги ощущения, неблагоприятно воздействующие как на самочувствие человека, так и на здания.

Рассматриваемая территория относится к зоне с самыми высокими показателями потенциала загрязнения атмосферы (ПЗА) в ближнем Подмоскowie (53,0 для м/ст. «Ленино-Дачное», 52,0 – для м/ст. «Домодедово»), что связано с наибольшей повторяемостью слабых ветров и туманов («Климат, погода, экология Москвы», С-П., Гидрометеиздат, 1995 г.). Высокий ПЗА свидетельствует о предрасположенности территории к сильному атмосферному загрязнению. Реализация этого потенциала зависит от наличия источников загрязнения, т.е. зона высокой повторяемости метеоусловий, интенсифицирующих процессы загрязнения воздушной среды, не всегда является самой загрязненной. Особо неблагоприятные условия для рассеивания вредных примесей складываются здесь весной, когда ПЗА приближается к 70 для м/ст. «Ленино-Дачное» и к 51,8 – для м/ст. «Домодедово». Более благоприятная ситуация наблюдается зимой (ПЗА = 44,0 для м/ст. «Ленино-Дачное», 35,6 – для м/ст. «Домодедово»), когда усиливается скорость ветра, а количество инверсий и застоев воздуха уменьшается, в результате чего происходит лучшее проветривание территории.

При высоком значении ПЗА строительство крупных источников загрязнения атмосферы на рассматриваемой территории может привести к повышенному по сравнению с другими территориями Подмоскowie уровню загрязнения атмосферы.

1.7. Гидрология и гидрография

Реки городского округа Подольск являются типичными для Подмоскowie равнинными малыми реками. Все они принадлежат к бассейну реки Москвы – левого притока реки Оки.

Земельный участок с кадастровым номером 50:27:0020550:232, в отношении которого вносятся изменения в Генеральный план городского округа Подольск, относится к бассейну реки Пахры, которая протекает в 240-350 м западнее планируемой территории. Непосредственно в границах земельного участка с кадастровым номером 50:27:0020550:232 поверхностные водные объекты отсутствуют.

Река Пахра является правым притоком р. Москвы, впадающим в неё на расстоянии 120 км от устья последней. Длина реки – 135 км, площадь водосборного бассейна – 2580 кв. км.

Река Пахра сильно врезана, крутизна склонов достигает 20-30°. Склоны долины изрезаны множеством оврагов, по днищу которых протекают ручьи и временные водотоки. В районе г. Подольск пойма Пахры узкая, в основном левобережная, покрыта кустарником. К востоку от города долина резко расширяется, ширина поймы достигает 1-2 км. Ширина русла р. Пахры после впадения р. Десны и выше Подольской плотины достигает 70 м, ниже плотины – 20-40 м. В межень она уменьшается до 0,1-0,4 м.

Пахра является типичной равнинной рекой со средним уклоном русла 0,9% и скоростями течения на различных участках до 0,2 м/с.

Средний многолетний расход воды в устье реки составляет примерно 0,5 куб. км/год. Минимальный зарегистрированный летний расход воды в д. Макарово (в 11 км ниже по течению реки Пахры от земельного участка с кадастровым номером 50:27:0020550:232) составляет 0,5 куб. м/с, максимальный – 575 куб. м/с.

Питание реки смешанное, складывается из снегового, дождевого и грунтового.

По классификации Б.Д. Зайкова река Пахра относится к восточноевропейскому типу внутригодового распределения стока, который характеризуется высоким половодьем, низкой летней и зимней меженью и повышенным стоком в осенний период. Ледостав на Пахре начинается от 11 ноября до 17 января, в среднем – 29 ноября, продолжительность его составляет в среднем 129 дней (максимальная – 159 дней, минимальная – 99 дней). Толщина льда достигает максимальных значений в феврале – 42 см, в отдельные годы она доходит до 80 см. Половодье начинается, как правило, в первой декаде апреля (наиболее ранняя дата – 18 марта, наиболее поздняя – 23 апреля) и длится около недели.

От 50 до 90 % годового стока проходит весной в период снеготаяния. Доля летне-осеннего стока в годовом стоке составляет 25-30 %. Зимний сток меньше летне-осеннего и составляет 4-15 % годового. Минимальные расходы воды наблюдаются в периоды, когда питание рек осуществляется в основном за счет притока подземных вод.

По химическому составу вода Пахры обладает близкой к щелочной реакции (рН=7,75), общая жёсткость составляет 5,88 мг-экв/л, содержание железа – 0,18 мг/л. Это связано с тем, что река на значительном протяжении своей долины вскрывает известняки, подвергающиеся выщелачиванию.

1.8. Почвенный покров

Территория городского округа Подольск расположена на границе распространения дерново-подзолистых и серых лесных почв, на стыке смешанных (елово-широколиственных) и широколиственных лесов.

Образование почв происходит здесь, главным образом, под влиянием двух элементарных почвообразовательных процессов – дернового и подзолообразовательного, сопровождающегося (а иногда заменяющегося) более мягким процессом лессиважа – суспензионного переноса тонких частиц почвы в неразрушенном виде. Развитие дернового процесса определяется наличием карбонатных пород и широколиственной растительности, а подзолообразовательный процесс стимулируется избыточным увлажнением района.

В значительной мере особенности почвенного покрова определяются спецификой почвообразующих пород.

Рассматриваемая территория городского округа Подольск расположена преимущественно в речной долине, где почвообразующими породами являются аллювиальные отложения террас.

На террасах, сложенных песками с прослоями суглинков, в условиях хорошей дренированности распространены дерново-слабоподзолистые почвы без признаков оглеения. Вследствие низкого природного плодородия при сельскохозяйственном освоении они подверглись окультуриванию. На участках террас, сложенных мощными песками, почвы слаборазвитые.

1.9. Растительный покров

Территория городского округа Подольск располагается в зоне смешанных хвойно-широколиственных лесов. В системе геоботанического районирования Московской области эта территория относится к Подольско-Коломенскому району широколиственных лесов с участием ясеня и ели. Характерной чертой наименее нарушенных лесов является их смешанный характер. В состав их древостоя входят широколиственные виды (дуб черешчатый, липа сердцевидная, клён остролистный, ясень обыкновенный, вязы голый и гладкий), хвойные

(ель обыкновенная, сосна обыкновенная) и мелколиственные породы (берёзы повислая и пушистая, осина, ольха серая).

Для речных террас, сложенных песками, подстилаемыми известняками, коренным типом растительности являются сосново-дубовые леса с широколиственным наземным покровом.

Территория, в отношении которой вносятся изменения в генеральный план городского округа, относится преимущественно к долинной местности, включающей террасы р. Пахры. Террасы, занятые прежде лесами, практически полностью распаханы и в настоящее время покрыты луговой и сорнотравной растительностью с редкими куртинами деревьев, преимущественно мелколиственных пород.

2. ОХРАНА ОКРУЖАЮЩЕЙ СРЕДЫ

2.1. Полномочия городского округа в области охраны окружающей среды

В соответствии с Федеральным законом от 06.10.2003 № 131-ФЗ «Об общих принципах организации местного самоуправления в Российской Федерации» к компетенции администрации городского округа в области охраны окружающей среды и смежных вопросов относятся (ст. 16):

- организация мероприятий по охране окружающей среды в границах муниципального, городского округа;
- создание условий для массового отдыха жителей муниципального, городского округа и организация обустройства мест массового отдыха населения;
- организация ритуальных услуг и содержание мест захоронения;
- участие в организации деятельности по накоплению (в том числе разделному накоплению), сбору, транспортированию, обработке, утилизации, обезвреживанию, захоронению твердых коммунальных отходов;
- утверждение правил благоустройства территории муниципального, городского округа, осуществление муниципального контроля в сфере благоустройства, предметом которого является соблюдение правил благоустройства территории муниципального, городского округа, в том числе требований к обеспечению доступности для инвалидов объектов социальной, инженерной и транспортной инфраструктур и предоставляемых услуг (при осуществлении муниципального контроля в сфере благоустройства может выдаваться предписание об устранении выявленных нарушений обязательных требований, выявленных в ходе наблюдения за соблюдением обязательных требований (мониторинга безопасности), организация благоустройства территории муниципального, городского округа в соответствии с указанными правилами, а также организация использования, охраны, защиты, воспроизводства городских лесов, лесов особо охраняемых природных территорий, расположенных в границах муниципального, городского округа;
- принятие решений о создании, об упразднении лесничеств, создаваемых в их составе участковых лесничеств, расположенных на землях населенных пунктов муниципального, городского округа, установлении и изменении их границ, а также осуществление разработки и утверждения лесохозяйственных регламентов лесничеств, расположенных на землях населенных пунктов;
- осуществление мероприятий по лесоустройству в отношении лесов, расположенных на землях населенных пунктов муниципального, городского округа;
- создание, развитие и обеспечение охраны лечебно-оздоровительных местностей и курортов местного значения на территории муниципального, городского округа, а также осуществление муниципального контроля в области охраны и использования особо охраняемых природных территорий местного значения;
- осуществление в пределах, установленных водным законодательством Российской Федерации, полномочий собственника водных объектов, установление правил использования водных объектов общего пользования для личных и бытовых нужд и информирование населения об ограничениях использования таких водных объектов, включая обеспечение свободного доступа граждан к водным объектам общего пользования и их береговым полосам, а также правил использования водных объектов для рекреационных целей;
- осуществление муниципального лесного контроля.

В городском округе Подольск действует муниципальная программа «Экология и окружающая среда», утверждённая постановлением Администрации Городского округа Подольск от 11.11.2022 № 2124-П. Целями муниципальной программы являются:

1. Создание благоприятной окружающей среды для проживания жителей городского округа Подольск.
2. Проведение мероприятий по обеспечению безопасности гидротехнических сооружений и повышение доли гидротехнических сооружений, находящихся в нормативном состоянии.
3. Проведение комплекса мероприятий по лесоустройству и таксации земель.
4. Своевременная ликвидация несанкционированных (стихийных) навалов мусора.

Программа содержит следующие подпрограммы:

«Охрана окружающей среды».

Основными мероприятиями являются проведение обследований состояния окружающей среды и вовлечение населения в экологические мероприятия путем проведения выставок, семинаров.

«Развитие водохозяйственного комплекса».

Основными мероприятиями являются обеспечение безопасности гидротехнических сооружений и проведение мероприятий по берегоукреплению (капитальный ремонт гидротехнических сооружений, находящихся в муниципальной собственности, в том числе разработка проектной документации за счет средств местного бюджета; реконструкция гидротехнических сооружений, находящихся в муниципальной собственности, в том числе разработка проектной документации), а также ликвидация последствий засорения водных объектов.

«Развитие лесного хозяйства».

Основным мероприятием является осуществление отдельных полномочий в области лесных отношений (обеспечение переданных государственных полномочий Московской области по организации деятельности по сбору (в том числе раздельному сбору) отходов на лесных участках в составе земель лесного фонда, не предоставленных гражданам и юридическим лицам, а также по транспортированию, обработке и утилизации таких отходов).

«Ликвидация накопленного вреда окружающей среде»

Основными мероприятиями являются: ликвидация несанкционированных свалок, организация деятельности по утилизации, обезвреживанию твердых коммунальных отходов.

Выполнение мероприятий муниципальной программы позволит повысить качество жизни и обеспечить благоприятные условия жизнедеятельности населения на территории городского округа Подольск, уменьшить негативное воздействие на окружающую среду.

2.2. Состояние атмосферного воздуха

Существующее положение

В городском округе Подольск загрязнение воздушного бассейна приурочено к г. Подольску, включая мкр. Климовск и мкр. Львовский, где сосредоточены основные промышленные предприятия городского округа.

По данным «Бюллетеня загрязнения окружающей среды Московского региона за 2022 г.» (ФГБУ «Центральное УГМС, М., 2023), в городе Подольск наблюдения за загрязнением атмосферного воздуха проводятся на двух стационарных постах, принадлежащих государственной наблюдательной сети. Посты подразделяются на «городские фоновые» и «авто». Пост 1 («городской фоновый») находится в жилом районе города по адресу: ул. Ленинградская, д. 4Г. Пост 2, расположенный в центральной части города на ул. Кирова, д. 3А, где обычно наблюдается большое скопление автотранспорта, относится к



категории «авто». Это деление является условным, потому что жилая застройка и размещение предприятий не позволяют сделать четкого деления районов. Измеряются концентрации взвешенных веществ, диоксида серы, оксида углерода, диоксида и оксида азота, хлорида водорода, формальдегида, бенз(а)пирена, ксилола, бензола, толуола, этилбензола, а также тяжелых металлов.

Основными источниками загрязнения атмосферы в г. Подольск являются предприятия строительной, электротехнической, машиностроительной, металлургической промышленности, автомобильный и железнодорожный транспорт. Крупнейшие загрязнители: МУП «Подольская теплосеть», ООО «Вторчермет НМЛК Центр», АО «Подольск-Цемент», АО НП «Подольсккабель», АО «ЗАВОД АЛЮМИНИЕВЫХ СПЛАВОВ», АО «ЗиО-Подольск» (Машиностроительный завод), АО «Подольскогнеупор», ОАО «Завод «Микропровод», ООО «Подольский завод «Аккумулятор», АО «Подольский электромеханический завод», ООО «Подольский энергетический завод имени Калинина» и другие.

Степень загрязнения атмосферного воздуха в городе оценивается как *повышенная*. Средняя за год концентрация формальдегида превышала санитарную норму в 1,7 раза, диоксида азота достигала 1,0 ПДК. Максимальная концентрация оксида углерода составила 1,2 ПДК (в марте на посту 1). Максимальные разовые концентрации остальных загрязняющих веществ были ниже или равны 1,0 ПДК. Отмечался рост содержания формальдегида в теплый период года, бенз(а)пирена – в холодный период. Годовой ход других веществ выражен слабо.

За период 2018-2022 гг. отмечался рост концентраций взвешенных веществ и хлорида водорода, снижение концентраций – бенз(а)пирена, бензола, ксилола и толуола (рисунок 2.2.1).

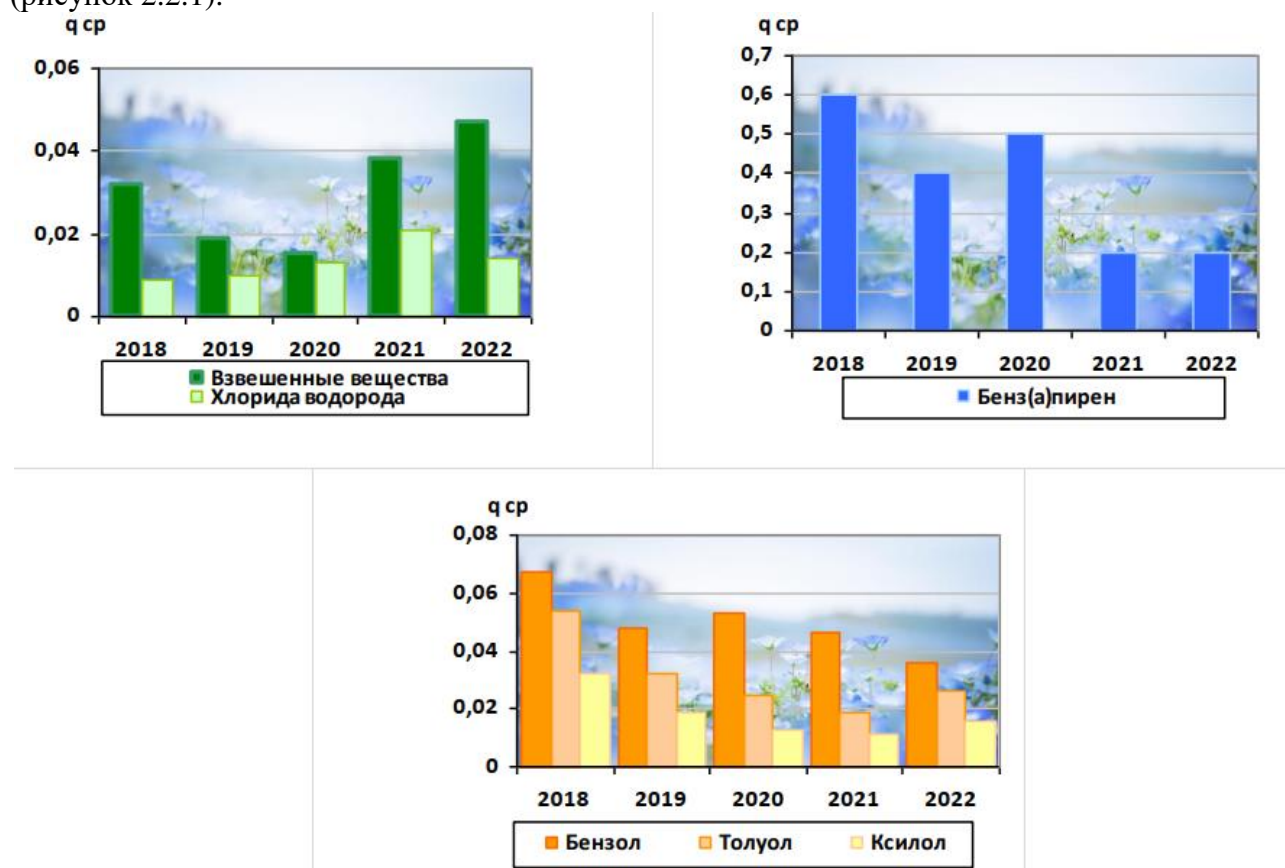


Рисунок 2.2.1 – Тенденция среднегодовых концентраций бенз(а)пирена (*10-6 мг/м³), взвешенных веществ, хлорида водорода, бензола, ксилола, толуола (мг/м³) за период 2018-2022 гг. в г. Подольск

На территории городского округа Подольск применительно к земельному участку с кадастровым номером 50:27:0020550:232 производственные объекты, являющиеся источником негативного воздействия, отсутствуют.

В районе рассматриваемого земельного участка очаги воздушного загрязнения носят локальный характер и связаны преимущественно с автомобильными дорогами общего пользования:

федерального значения – М-2 «Крым» Москва – Тула – Орел – Курск – Белгород – граница с Украиной, проходящей на расстоянии 0,37 км к востоку от рассматриваемой территории;

местного значения – автомобильная дорога, осуществляющая транспортную связь между населенными пунктами д. Жданово, д. Стрелково и с. Покров, проходящей в 0,05 км от северо-восточной границы рассматриваемой территории.

Наличие вдоль автомобильных дорог зон загазованности не является препятствием для планируемого размещения объектов производственного назначения.

Проектные предложения

Проектом внесения изменений в Генеральный план городского округа Подольск Московской области применительно к земельному участку с кадастровым номером 50:27:0020550:232 предусматривается отнесение земельного участка к функциональной зоне П – производственная зона.

Территория зоны П предназначена для размещения промышленных, коммунально-складских объектов, объектов транспортного обслуживания и иных производств и объектов, обеспечивающих их функционирование, а также для определения и размещения организованных санитарно-защитных зон этих объектов в соответствии с требованиями технических регламентов. Благоустройство территории производственных зон и их санитарно-защитных зон осуществляется за счёт собственников производственных объектов.

Участки размещения производственной застройки занимают более 75% площади территории зоны. Участки с другими видами разрешённого использования могут находиться в её границах при условии соблюдения действующих норм и правил и занимать менее 25% площади территории зоны.

Строительству новых производственных объектов должна предшествовать разработка и утверждение проекта организации санитарно-защитной зоны, составной частью которого является оценка влияния объекта на воздушный бассейн.

Размещение новых производственно-складских объектов не должно привести к формированию зон с превышением ПДК различных веществ на территории жилой застройки и прочих нормируемых объектов. В соответствии с СанПиН 2.1.3684-21 «Санитарно-эпидемиологические требования к содержанию территорий городских и сельских поселений, к водным объектам, питьевой воде и питьевому водоснабжению, атмосферному воздуху, почвам, жилым помещениям, эксплуатации производственных, общественных помещений, организации и проведению санитарно-противоэпидемических (профилактических) мероприятий», не допускается превышение гигиенических нормативов содержания загрязняющих веществ в атмосферном воздухе:

✓ в жилой зоне – $\leq 1,0$ ПДК (ОБУВ);

✓ на территории, выделенной в документах градостроительного зонирования, решениях органов местного самоуправления для организации курортных зон, размещения санаториев, домов отдыха, пансионатов, туристских баз, организованного отдыха населения, в том числе пляжей, парков, спортивных баз и их сооружений на открытом воздухе, а также на территориях размещения лечебно-профилактических учреждений длительного пребывания больных и центров реабилитации – $\leq 0,8$ ПДК (ОБУВ).

Эксплуатация объектов, являющихся источниками химического, физического, биологического воздействия на среду обитания человека (далее – источники воздействия), создающих с учетом фона по указанным факторам ПДК (ОБУВ) и (или) ПДУ, превышающие гигиенические нормативы на границе санитарно-защитной зоны или на территориях нормируемых объектов должно осуществляться их правообладателями при условии разработки и реализации санитарно-противоэпидемических (профилактических)

мероприятий, направленных на снижение уровней воздействия до ПДК (ОБУВ), ПДУ на границе санитарно-защитной зоны или на указанных территориях, объектах.

2.3. Акустический режим

Существующее положение

Защита от шума, одного из основных неблагоприятных факторов среды обитания человека, является неотъемлемой частью вопросов проектирования, строительства и реконструкции населённых пунктов.

Оценка акустического режима на территории городского округа Подольск выполнена в соответствии с требованиями:

- СанПиН 1.2.3685-21 «Гигиенические нормативы и требования к обеспечению безопасности и (или) безвредности для человека факторов среды обитания»;
- СанПиН 2.2.1/2.1.1.1200-03 «Санитарно-защитные зоны и санитарная классификация предприятий, сооружений и иных объектов»;
- СП 51.13330.2011 «СНиП 23-03-2003 Защита от шума»;
- межгосударственный стандарт ГОСТ 20444-2014 «Шум. Транспортные потоки. Методы измерения шумовой характеристики»;
- СП 276.1325800.2016 «Здания и территории. Правила проектирования защиты от шума транспортных потоков».

Допустимые уровни звука на территории жилой застройки нормируются в соответствии с СанПиН 1.2.3685-21 и составляют значения, приведённые в таблице 2.3.1.

Таблица 2.3.1.

Назначение помещения или территории	Время суток	Уровни звука, дБА	
		Эквивалентный уровень, LAэкв	Максимальный уровень, LAmax
Территории, непосредственно прилегающие к зданиям жилых домов, домов отдыха, пансионатов, домов-интернатов для престарелых и инвалидов, дошкольных образовательных организаций и других образовательных организаций	с 7 ⁰⁰ до 23 ⁰⁰	55	70
	с 23 ⁰⁰ до 7 ⁰⁰	45	60

Основным источником шума, формирующим акустическое состояние в районе земельного участка с кадастровым номером 50:27:0020550:232, является автомобильный транспорт, осуществляющий движение по автомобильной дороге федерального значения М-2 «Крым» Москва – Тула – Орел – Курск – Белгород – граница с Украиной, проходящей на расстоянии 0,37 км к востоку от рассматриваемой территории.

В качестве шумовой характеристики транспортного потока принят в соответствии с межгосударственным стандартом ГОСТ 20444-2014 «Шум. Транспортные потоки. Методы измерения шумовой характеристики» эквивалентный уровень звука в дБА.

Величина эквивалентного уровня звука зависит от следующих факторов:

- интенсивности движения;
- состава движения транспортного потока;
- скорости движения.

В соответствии с СП 276.1325800.2016 «Здания и территории. Правила проектирования защиты от шума транспортных потоков» (п. 6.2.5) на стадии разработки генерального плана, когда известны лишь ориентировочные сведения о транспортных потоках, шумовую характеристику автомобильного транспортного потока следует принимать в соответствии с категорией дороги (таблица 2.3.2).

Таблица 2.3.2.

Название дороги	Число полос движения проезжей части в обоих направлениях	Шумовая характеристика (эквивалентный уровень звука) автомобильного транспортного потока, дБА	Превышение ПДУ (55 дБА), дБА ²	Ориентировочная зона акустического дискомфорта, м ³
М-2 «Крым» Москва – Тула – Орел – Курск – Белгород – граница с Украиной	8	83	28	1190

Учитывая отсутствие экранирующих сооружений или защитных зеленых полос вдоль автомобильной дороги М-2 «Крым» со стороны рассматриваемого земельного участка, он полностью попадает в зону повышенного шумового воздействия, что не является ограничением для планируемого размещения производственной зоны.

Проектные предложения

Внесение изменений в Генеральный план городского округа Подольск Московской области связано с планируемым отнесением земельного участка с кадастровым номером 50:27:0020550:232 к функциональной зоне П – производственная зона.

В границах данной зоны предполагается размещение промышленных, коммунально-складских объектов, объектов транспортного обслуживания и иных производств и объектов, обеспечивающих их функционирование, которые, возможно, будут являться источниками повышенного шума в зависимости от типа и количества используемого технологического оборудования, вентиляционных систем, очистных сооружений водоотведения, наличия трансформаторных подстанций, обслуживающего автотранспорта и специальной техники, и проч.

Согласно СанПиН 2.1.3684-21 «Санитарно-эпидемиологические требования к содержанию территорий городских и сельских поселений, к водным объектам, питьевой воде и питьевому водоснабжению, атмосферному воздуху, почвам, жилым помещениям, эксплуатации производственных, общественных помещений, организации и проведению санитарно-противоэпидемических (профилактических) мероприятий» эксплуатация объектов, являющихся источниками физического воздействия на среду обитания человека, создающих с учетом фона по указанным факторам ПДУ, превышающие гигиенические нормативы на границе санитарно-защитной зоны или на нормируемых территориях и объектах, осуществляется их правообладателями при условии разработки и реализации санитарно-противоэпидемических (профилактических) мероприятий, направленных на снижение уровней воздействия до ПДУ на границе санитарно-защитной зоны или на указанных территориях, объектах.

2.4. Загрязнение поверхностных вод

Существующее положение

Земельный участок с кадастровым номером 50:27:0020550:232, в отношении которого вносятся изменения в генеральный план, относится к бассейну реки Пахры, которая протекает в 240-350 м западнее планируемой территории. Непосредственно в границах земельного участка с кадастровым номером 50:27:0020550:232 поверхностные водные объекты отсутствуют.

В соответствии с Водным кодексом Российской Федерации, для всех водотоков и водоёмов естественного происхождения вдоль уреза воды устанавливаются водоохранные зоны, основное назначение которых – защита водного объекта от загрязнения, засорения,

² Рассчитано авторами.

³ Рассчитано авторами.

заиления и истощения вод, а также сохранения среды обитания водных биологических ресурсов и других объектов животного и растительного мира.

Дополнительно в пределах водоохранных зон по берегам водоёмов выделяются прибрежные защитные полосы, представляющие собой территорию строгого ограничения хозяйственной деятельности.

Информация о водоохранной зоне и прибрежной защитной полосе р. Пахры внесена в ЕГРН в виде зон с особыми условиями использования территории:

- водоохранная зона – реестровый номер 50:00-6.2055;
- прибрежная защитная полоса – реестровый номер 50:00-6.2053.

Земельный участок с кадастровым номером 50:27:0020550:232 не обременен режимом водоохранных зон.

В соответствии с решением Исполнительных Комитетов Московского городского и областного Советов народных депутатов от 17.04.1980 № 500-1143 «Об утверждении проекта установления красных линий границ зон санитарной охраны источников водоснабжения г. Москвы в границах ЛПЗП», а также СП 2.1.4.2625-10 «Зоны санитарной охраны источников питьевого водоснабжения г. Москвы» земельный участок с кадастровым номером 50:27:0020550:232 не входит в границы второго пояса зоны санитарной охраны источников питьевого водоснабжения г. Москвы.

Основными источниками загрязнения рек являются недостаточно очищенные хозяйственно-бытовые и промышленные сточные воды, а также сельскохозяйственные стоки, поступающие с полей непосредственно в реки. Характерными загрязняющими веществами являются соединения азота и фосфора, взвешенные и органические вещества, нефтепродукты, фенолы, АПАВ, тяжелые металлы.

По информации «Бюллетеня загрязнения окружающей среды Московского региона за 2022 г.» (Федеральное государственное бюджетное учреждение «Центральное управление по гидрометеорологии и мониторингу окружающей среды» (ФГБУ «Центральное УГМС»), 2023 г.), пункт наблюдения за загрязнением поверхностных вод Государственной сети наблюдений, данные которого могут охарактеризовать состояние водных объектов, расположенных в рассматриваемой части городского округа Подольск, следующий:

- пункт № 28 – р. Пахра ниже г. Подольск.

Воды р. Пахры ниже впадения ручья Черный (ниже г. Подольск) характеризовались в 2022 г. пятым классом качества (экстремально грязные воды).

Таким образом, река Пахра на рассматриваемой части территории городского округа Подольск относится к категории самых загрязненных в Московской области, причем эта ситуация носит устойчивый характер на протяжении многих лет. Причиной критического состояния водотоков является несоответствие очистки хозяйственно-бытовых стоков на очистных сооружениях и недостаточное количество очистных сооружений. Ещё одним источником загрязнения водных объектов являются автомобильные дороги. Сток с твердых дорожных покрытий загрязнен нефтепродуктами, взвешенными веществами, тяжелыми металлами, противогололедными смесями.

В районе рассматриваемого земельного участка с кадастровым номером 50:27:0020550:232 отвод поверхностного стока осуществляется по рельефу местности, при этом дождевые стоки без очистки поступают в ближайшие водоприемники, ухудшая их санитарное состояние.

Отсутствие централизованной системы сбора и очистки поверхностного стока способствует:

- формированию техногенной «верховодки» и, как следствие, уменьшению несущей способности грунтов;
- локальному процессу подтопления;
- проявлению морозного пучения грунтов, которое ведёт к деформации дорожного покрытия.

- загрязнению водоприёмников нефтепродуктами, взвешенными веществами, микроорганизмами.

Проектные предложения

Для минимизации антропогенного воздействия и сохранения природных ландшафтов при освоении земельного участка с кадастровым номером 50:27:0020550:232 в целях формирования зоны производственного назначения необходимо проведение водоохраных мероприятий.

Водным законодательством Российской Федерации запрещается сброс в водные объекты неочищенных до установленных нормативов сточных вод, отводимых с территории застройки, поэтому на планируемой территории должны быть организованы системы хозяйственно-бытового, производственного и ливневого водоотведения.

Передача хозяйственно-бытовых стоков возможна на действующие очистные сооружения канализации по техническим условиям управляющей организации, либо на собственные очистные сооружения или в водонепроницаемые накопительные резервуары с последующим вывозом специализированной организацией.

Местоположение и проектная производительность планируемых объектов водоотведения местного значения будут определяться и уточняться на следующих стадиях проектирования.

2.5. Загрязнение подземных вод

Существующее положение

Существующее водопотребление для централизованного питьевого водоснабжения на территории городского округа Подольск основывается на эксплуатации подземных вод.

Артезианскими скважинами преимущественно эксплуатируются подольско-мячковский, окско-протвинский и каширский водоносные горизонты. Также осуществляется совместная эксплуатация подольско-мячковского и каширского водоносных комплексов.

Артезианские скважины в городском округе Подольск базируются на Пахринско-Деснянском и Рожайкинско-Северском месторождениях пресных подземных вод.

Качество артезианской воды в основном соответствует требованиям СанПиН 1.2.3685-21 «Гигиенические нормативы и требования к обеспечению безопасности и (или) безвредности для человека факторов среды обитания», за исключением отдельных случаев повышенного содержания железа и фтора.

На рассматриваемом земельном участке с кадастровым номером 50:27:0020550:232 сети и сооружения водоснабжения отсутствуют.

На расстоянии до 1,5 км от земельного участка с кадастровым номером 50:27:0020550:232 расположены следующие ВЗУ, имеющие действующие лицензии на добычу подземной воды (таблица 2.5.1):

Таблица 2.5.1.

№ п/п	Номер лицензии	Дата регистрации лицензии	Срок действия лицензии	Наименование участка недр	Наименование недропользователя	Расстояние до планируемой территории, км
1	МСК 09384 ВЭ (не действ.)	08.07.2002	01.07.2016	с. Покров Подольского района Московской области	ООО «КЭМП»	0,52
2	МСК 90464 ВЭ	19.02.2018	26.10.2041	с. Покров, г.о. Подольск Московской области	ООО «КЭМП»	0,9

Целям санитарной охраны от загрязнения источников водоснабжения и водопроводных сооружений, а также территорий, где они расположены, служит установление зон санитарной охраны (далее – ЗСО). В соответствии с СанПиН 2.1.4.1110-02 «Зоны санитарной охраны источников водоснабжения и водопроводов питьевого назначения», ЗСО организуются в составе трех поясов. Организации ЗСО предшествует разработка проекта ЗСО. Проект ЗСО с планом мероприятий должен иметь заключение центра государственного санитарно-эпидемиологического надзора и иных заинтересованных организаций, после чего утверждается в установленном порядке.

Назначение первого пояса – защита места водозабора от загрязнения и повреждения. Второй и третий пояса включают территорию, предназначенную для предупреждения микробного и химического загрязнения источников водоснабжения.

От имеющихся ВЗУ (таблица 2.5.1) зоны санитарной охраны не утверждались.

На сайте Федеральной службы по надзору в сфере защиты прав потребителей и благополучия человека (<http://fp.crc.ru/doc/?type=max>) имеются только сведения о разработанном проекте ЗСО для ВЗУ ООО «КЭМП», имеющем недействующую лицензию МСК 09384 ВЭ. Так, в соответствии с санитарно-эпидемиологическим заключением № 50.12.04.000.Т.000090.11.16 от 29.11.2016 на материалы проекта организации зон санитарной охраны действующего водозаборного узла ООО «КЭМП» по адресу: Московская область, Подольский район, с. Покров, д. 150, стр. 1, расчетный размер поясов ЗСО составляет

1 пояс ЗСО: 36 м x 40 м (радиус ЗСО I пояса от скважин - $R_{\min} = 14,0$ м, $R_{\max} = 21,7$ м; радиус первого пояса ЗСО от водонапорной башни - 10,0 м);

2 пояс ЗСО: 72,7 м;

3 пояс ЗСО: 514,2 м.

Рассматриваемый земельный участок в расчетные ЗСО ВЗУ ООО «КЭМП» не попадает.

Проектные предложения

Водоснабжение планируемых объектов производственного назначения возможно организовать от собственного ВЗУ, размещаемого в границах земельного участка с кадастровым номером 50:27:0020550:232, или посредством подключения к близлежащим системам централизованного водоснабжения по техническим условиям владельцев сооружений и сетей водоснабжения.

Местоположение и проектная производительность планируемых объектов водоснабжения местного значения будут определяться и уточняться на следующих стадиях проектирования.

Бурение дополнительных скважин должно производиться только при условии предварительного получения лицензии на право пользования недрами (для вновь пробуренных скважин) и своевременного внесения изменений в действующие лицензии. В соответствии с лицензией на право пользования недрами по вновь пробуренным скважинам необходимо провести гидрогеологическое изучение в целях поисков и оценки подземных вод, на представленном участке недр утвердить запасы подземных вод. Площадки под размещение новых водозаборных узлов согласовываются с органами санитарного надзора в установленном порядке после получения заключений гидрогеологов на бурение артезианских скважин до начала разработки проектов застройки.

Дальнейшая эксплуатация ВЗУ должна проводиться только при строгом соблюдении допустимого понижения уровня подземных вод, что обеспечит естественное восстановление запасов водоносного горизонта и предотвратит его истощение.

Загрязнения водоносных горизонтов возможно избежать путём организации на всех водозаборных узлах независимо от форм собственности зон санитарной охраны в составе 3-х поясов согласно требованиям СанПиН 2.1.4.1110-02 «Зоны санитарной охраны источников водоснабжения и водопроводов питьевого назначения».

Границы первого пояса ЗСО подземного источника централизованного водоснабжения устанавливаются от одиночного водозабора (артезианской скважины) или от крайних водозаборных сооружений группового водозабора на расстояниях:

- не менее 30 м при использовании защищенных подземных вод;
- не менее 50 м от устья артезианских скважин при использовании недостаточно защищенных подземных вод;
- не менее 10 м от стволов водонапорных башен.

Границы первого пояса ЗСО являются территорией водозаборного сооружения и должны быть огорожены сплошным забором, озеленены и благоустроены. Следует проводить охранные мероприятия, общие для всех водопроводных сооружений. Обеспечить асфальтированные подъезды к водозаборным узлам. Устья артезианских скважин герметизируются для исключения попадания через них атмосферных осадков и прочих загрязнений.

Границы второго пояса ЗСО подземного источника водоснабжения устанавливаются расчётом, учитывающим время продвижения микробного загрязнения воды до водозабора, принимаемое в зависимости от климатических районов и защищённости подземных вод от 100 до 400 суток. В границах второго пояса требуется: тампонирующее артезианских скважин, достигших срока амортизации (25-30 лет), а также скважин, расположенных без соблюдения санитарных норм, строительство системы дождевой канализации, со строительством очистных сооружений дождевых стоков, недопущение загрязнения территории бытовыми и промышленными отходами. На территории второго пояса зоны санитарной охраны запрещается: загрязнение территорий мусором, промышленными отходами, размещение складов горюче-смазочных материалов, ядохимикатов и минеральных удобрений, накопителей, шламохранилищ и других объектов, которые могут вызвать химические и микробные загрязнения источников водоснабжения.

Граница третьего пояса ЗСО подземного источника водоснабжения определяется расчётом, учитывающим время продвижения химического загрязнения воды до водозабора, которое должно быть больше принятой продолжительности эксплуатации водозабора, но не менее 25 лет.

Границы зон санитарной охраны для всех водозаборных узлов разрабатываются и утверждаются самостоятельными проектами.

Таким образом, в целях предотвращения загрязнения подземных вод предусматривается комплекс мероприятий, основным из которых является сокращение поступления в поверхностные водоёмы и непосредственно на рельеф загрязнённых стоков:

- организация зон санитарной охраны в случае организации собственной скважины на земельном участке с кадастровым номером 50:27:0020550:232 в соответствии с СанПиН 2.1.4.1110-02 «Зоны санитарной охраны источников водоснабжения и водопроводов питьевого назначения»;
- организация водоотведения хозяйственно-бытовых и поверхностных сточных вод с планируемой территории производственного назначения;
- исключение использования пресных подземных вод для технических целей, полива территории и зеленых насаждений.

2.6. Санитарная очистка территории

Существующее положение

В соответствии с Федеральным законом от 24.06.1998 № 89-ФЗ «Об отходах производства и потребления» сбор, транспортирование, обработка, утилизация, обезвреживание, захоронение твердых коммунальных отходов (далее – ТКО) обеспечиваются региональными операторами.

На территории Московской области началом деятельности региональных операторов является 1.01.2019 года. Городской округ Подольск в Территориальной схеме обращения с отходами Московской области (утв. постановлением Правительства Московской области от

22.12.2016 № 984/47) отнесен к Чеховской зоне деятельности регионального оператора.

Вывоз ТКО в настоящее время производится на объекты, расположенные вне границ городского округа, а именно, на новый комплекс по переработке отходов (КПО) «Дон» в городском округе Кашира. Комплекс включает деятельность по обработке (проектная мощность – 900 000,0 тонн/год), утилизации (проектная мощность – 270 000,0 тонн/год) и размещению отходов (проектная мощность – 531 500,000 тонн/год).

Проектные предложения

При использовании земельного участка с кадастровым номером 50:27:0020550:232 в производственных целях предполагается образование промышленных и коммунальных отходов различных классов опасности, требующих дифференцированного подхода к способам их накопления и утилизации.

В соответствии с СанПиН 2.1.3684-21 «Санитарно-эпидемиологические требования к содержанию территорий городских и сельских поселений, к водным объектам, питьевой воде и питьевому водоснабжению, атмосферному воздуху, почвам, жилым помещениям, эксплуатации производственных, общественных помещений, организации и проведению санитарно-противоэпидемических (профилактических) мероприятий» обращение с каждым видом отходов производства осуществляется в зависимости от их происхождения, агрегатного состояния, физико-химических свойств субстрата, количественного соотношения компонентов и степени опасности для здоровья населения и среды обитания человека.

Допускается накопление отходов производства, которые на современном уровне развития научно-технического прогресса не могут быть обезврежены, утилизированы на предприятиях, на которых такие отходы образованы.

Основные способы накопления и хранения отходов производства в зависимости от их физико-химических свойств:

- на производственных территориях на открытых площадках или в специальных помещениях (в цехах, складах, на открытых площадках, в резервуарах, емкостях);
- на производственных территориях предприятий по переработке и обезвреживанию отходов (в амбарах, хранилищах, накопителях, площадках для обезвоживания илового осадка от очистных сооружений), а также на промежуточных (приемных) пунктах сбора и накопления, в том числе терминалах, железнодорожных сортировочных станциях, в речных и морских портах;
- вне производственной территории – на специально оборудованных сооружениях, предназначенных для размещения (хранения и захоронения) отходов (полигоны, шламохранилища, в том числе шламовые амбары, хвостохранилища, отвалы горных пород).

Накопление отходов допускается только в специально оборудованных местах накопления отходов.

Условия накопления определяются классом опасности отходов, способом упаковки с учетом агрегатного состояния и надежности тары. Тара для селективного сбора и накопления отдельных разновидностей отходов должна иметь маркировку, характеризующую находящиеся в ней отходы.

Накопление промышленных отходов I класса опасности допускается исключительно в герметичных оборотных (сменных) емкостях (контейнеры, бочки, цистерны), II класса – в надежно закрытой таре (полиэтиленовых мешках, пластиковых пакетах), на поддонах; III класса – в бумажных мешках и ларях, хлопчатобумажных мешках, текстильных мешках, навалом; IV класса – навалом, насыпью, в виде гряд.

Накопление отходов I-II классов опасности должно осуществляться в закрытых складах отдельно.

Площадка для хранения отходов должна располагаться в подветренной зоне территории предприятия, покрыта неразрушаемым и непроницаемым для токсических веществ материалом (керамзитобетон, полимербетон, плитка) с автономными ливнеотводами и обвалована.

Контроль за состоянием окружающей среды на участках хранения отходов осуществляется промышленными лабораториями предприятия. Вся же деятельность предприятия по обращению с отходами должна вестись под контролем территориальных природоохранных организаций.

Те отходы, которые не могут быть употреблены в других отраслях промышленности или сельском хозяйстве передаются на утилизацию специализированным организациям.

Отходы 3 и 4 классов опасности, имеющие влажность не более 85%, невзрывоопасные, несамовоспламеняющиеся и несамовозгорающиеся допускаются к совместному складированию с ТКО с разрешения местных органов Роспотребнадзора и инспекции пожарной охраны. Основным санитарным условием является требование, чтобы токсичность смеси промышленных отходов с бытовыми не превышала токсичности бытовых отходов по данным анализа водной вытяжки. Анализ водной вытяжки должен осуществляться аккредитованной организацией, имеющей соответствующую лицензию.

Переработка и обезвреживание отходов производства является одной из основных задач, возложенных законодательством на юридических лиц и индивидуальных предпринимателей, в процессе деятельности которых образуются отходы производства.

ТКО будут образовываться в ходе деятельности сотрудников планируемого объекта. Кроме того, предполагается также образование мелкого мусора (смёта) в результате ручной или механической уборки территорий транспортной инфраструктуры (дороги, проезды, стоянки, площадки с твердым покрытием).

Виды образующихся на предприятии отходов, их предельно допустимое количество, которые разрешается размещать определенным способом на установленный срок в объектах размещения отходов с учетом экологической обстановки на данной территории определяется в Проекте лимитов на размещение отходов – документе, который в обязательном порядке разрабатывается для производств, в процессе которых образуются отходы.

Для временного хранения ТКО устанавливаются стандартные контейнеры емкостью (1,1 куб. м) или крупногабаритные бункеры (5-8 куб. м).

Для вывоза ТКО необходимо заключить договор с региональным оператором.

На расчётный срок вывоз ТКО будет продолжен на КПО «Дон» в городском округе Кашира.

2.7. Система особо охраняемых природных территорий областного значения, а также природные экологические территории и природно-исторические территорий

Особо охраняемые природные территории

Земельный участок с кадастровым номером 50:27:0020550:232 не имеет пересечений с особо охраняемыми природными территориями федерального, регионального или местного значения.

В соответствии со Схемой развития и размещения особо охраняемых природных территорий в Московской области (утв. постановлением Правительства Московской области от 11.02.2009 № 106/5, в земельного участка с кадастровым номером 50:27:0020550:232 и на смежных с ним территориях городского округа Подольск организация особо охраняемых природных территорий регионального значения не планируются.

Планируемые природные экологические территории и природно-исторические территории

В соответствии со Схемой территориального планирования Московской области – основными положениями градостроительного развития (утверждена постановлением Правительства Московской области от 11.07.2007 № 517/23, в границах в земельного участка с кадастровым номером 50:27:0020550:232 и на смежных с ним территориях городского округа Подольск не предусматривается организация природных экологических и природно-исторических территорий регионального значения.

3. ЗОНЫ С ОСОБЫМИ УСЛОВИЯМИ ИСПОЛЬЗОВАНИЯ ТЕРРИТОРИИ ПО ПРИРОДНЫМ И ЭКОЛОГИЧЕСКИМ ФАКТОРАМ

К целям установления зон с особыми условиями использования территории в соответствии с Земельным кодексом Российской Федерации (глава XIX) относятся:

- защита жизни и здоровья граждан;
- охрана окружающей среды, в том числе защита и сохранение природных лечебных ресурсов, предотвращение загрязнения, засорения, заиления водных объектов и истощения их вод, сохранение среды обитания водных биологических ресурсов и других объектов животного и растительного мира.

В границах зон с особыми условиями использования территорий устанавливаются ограничения использования земельных участков, которые распространяются на все, что находится над и под поверхностью земель, если иное не предусмотрено законами о недрах, воздушным и водным законодательством, и ограничивают или запрещают размещение и (или) использование расположенных на таких земельных участках объектов недвижимого имущества и (или) ограничивают или запрещают использование земельных участков для осуществления иных видов деятельности, которые несовместимы с целями установления зон с особыми условиями использования территорий.

Земельные участки, включенные в границы зон с особыми условиями использования территорий, у собственников земельных участков, землепользователей, землевладельцев и арендаторов земельных участков не изымаются, если иное не предусмотрено федеральным законом.

Зоны с особыми условиями использования территорий, ограничения использования земельных участков в таких зонах считаются установленными, измененными со дня внесения сведений о зоне с особыми условиями использования территории, соответствующих изменений в сведения о такой зоне в Единый государственный реестр недвижимости (ЕГРН).

Земельный участок с кадастровым номером 50:27:0020550:232 расположен вне границ установленных зон с особыми условиями использования территории по природным и экологическим факторам, таким как:

- охранный зона особо охраняемой природной территории (государственного природного заповедника, национального парка, природного парка, памятника природы);
- охранный зона стационарных пунктов наблюдений за состоянием окружающей среды, её загрязнением;
- водоохранная зона;
- прибрежная защитная полоса;
- округ санитарной (горно-санитарной) охраны лечебно-оздоровительных местностей, курортов и природных лечебных ресурсов;
- зоны санитарной охраны источников питьевого и хозяйственно-бытового водоснабжения, а также устанавливаемые в случаях, предусмотренных Водным кодексом Российской Федерации, в отношении подземных водных объектов зоны специальной охраны;
- зоны затопления и подтопления;
- санитарно-защитные зоны.

Земельный участок с кадастровым номером 50:27:0020550:232 расположен в границах приаэродромной территории аэродрома Москва (Домодедово), сведения о которой содержатся в ЕГРН с реестровым номером 50:27-6.38.

В то же время земельный участок расположен вне границ приаэродромной территории аэродрома Москва (Домодедово), установленной в составе 1-6 подзон согласно приказу Росавиации от 13.10.2023 № 892-П «Об установлении приаэродромной территории аэродрома гражданской авиации Москва (Домодедово)».

Седьмая подзона, в которой в целях предотвращения негативного физического воздействия устанавливается перечень ограничений использования земельных участков, определенный в соответствии с земельным и др. законодательством, для аэродрома Домодедово настоящее время не установлена.

В соответствии со статьей 47 (п. 5.5) Воздушного кодекса Российской Федерации от 19.03.1997 № 60-ФЗ в случае установления приаэродромной территории с выделением с первой по шестую подзон приаэродромной территории до установления седьмой подзоны приаэродромной территории использование земельных участков в целях, предусмотренных ограничениями, определяемыми пп. 7 п. 3 ст. 47 Воздушного кодекса Российской Федерации, осуществляется при наличии санитарно-эпидемиологического заключения федерального органа исполнительной власти, осуществляющего федеральный государственный санитарно-эпидемиологический надзор.

Проектом внесения изменений в Генеральный план городского округа Подольск Московской области предусматривается отнесение земельного участка с кадастровым номером 50:27:0020550:232 к функциональной зоне П – производственная зона, без включения в границы населенного пункта.

В целях обеспечения безопасности населения и в соответствии с Федеральным законом от 30.03.1999 № 52-ФЗ «О санитарно-эпидемиологическом благополучии населения» вокруг объектов и производств, являющихся источниками воздействия на среду обитания и здоровье человека, устанавливается специальная территория с особым режимом использования (далее – санитарно-защитная зона (СЗЗ)), размер которой обеспечивает уменьшение воздействия загрязнения на атмосферный воздух (химического, биологического, физического) до значений, установленных гигиеническими нормативами, а для предприятий I и II класса опасности – как до значений, установленных гигиеническими нормативами, так и до величин приемлемого риска для здоровья населения. По своему функциональному назначению санитарно-защитная зона является защитным барьером, обеспечивающим уровень безопасности населения при эксплуатации объекта в штатном режиме.

Санитарно-защитная зона является обязательным элементом любого объекта, который является источником воздействия на среду обитания и здоровье человека и, таким образом, в интегральном виде характеризует степень влияния производственных и коммунальных объектов на население и окружающую среду

В дальнейшем необходимо разработать и утвердить в установленном порядке проект организации СЗЗ для планируемых объектов, являющихся источниками химического, физического, биологического воздействия на среду обитания человека, в случае формирования за контурами объектов химического, физического и (или) биологического воздействия, превышающего санитарно-эпидемиологические требования, внести сведения о них в ЕГРН.

Устанавливаемая СЗЗ должна обосновано исключать из своих границ территории жилого назначения и прочие нормируемые объекты.

Порядок установления, изменения и прекращения существования санитарно-защитных зон, а также особые условия использования земельных участков, расположенных в границах санитарно-защитных зон устанавливаются «Правилами установления санитарно-защитных зон и использования земельных участков, расположенных в границах санитарно-защитных зон», утвержденными постановлением Правительства Российской Федерации от 03.03.2018 № 222.

4. ПРИРОДООХРАННЫЕ МЕРОПРИЯТИЯ

Мероприятия по охране окружающей среды направлены на предотвращение или минимизацию возможных негативных последствий намечаемой хозяйственной деятельности на природные комплексы и создание комфортных условий проживания населения.

Внесением изменений в Генеральный план городского округа Подольск Московской области применительно к земельному участку с кадастровым номером 50:27:0020550:232 предусмотрено отнесение его к функциональной зоне П – производственная зона.

Оценка воздействия на окружающую среду при реализации проектных решений показала необходимость проведения следующих природоохранных мероприятий:

1. Атмосферный воздух и санитарно-защитные зоны:

- установление санитарно-защитных зон для планируемых объектов, являющихся источниками химического и физического воздействия на окружающую среду, обоснованно исключая объекты жилой застройки и прочие нормируемые объекты, внесение сведений о санитарно-защитных зонах в ЕГРН.

2. Поверхностные воды:

- предотвращение загрязнения водных объектов в процессе планируемой деятельности;
- организация системы хозяйственно-бытовой и ливневой канализации на территории планируемой производственной зоны с устройством очистных сооружений, обеспечивающих охрану водных объектов от загрязнения, засорения, заиления и истощения вод в соответствии с Водным кодексом Российской Федерации (статья 65), или передача стоков в ближайшую действующую централизованную систему хозяйственно-бытового водоотведения, по которой стоки отводятся на городские очистные сооружения МУП «Водоканал» городского округа Подольск. Выбор типа сооружения водоотведения, определение его местоположения и проектной производительности будут определяться на следующих стадиях проектирования. Выпуск очищенных сточных вод после очистных сооружений должен быть спланирован в поверхностные водные объекты;
- снегоудаление с планируемой территории и утилизация загрязненного снега.

3. Подземные воды:

- обеспечение водой питьевого качества планируемых объектов капитального строительства;
- организация водоснабжения объектов в составе планируемой производственной зоны П от собственной скважины (ВЗУ), эксплуатирующей подземные водоносные комплексы либо или путем подключения к ближайшей действующей системе водоснабжения (по техническим условиям владельцев систем водоснабжения);
- разработка и утверждение проектов границ зон санитарной охраны артезианских скважин (ВЗУ), внесение сведений о зонах в ЕГРН;
- соблюдение мероприятий, исключающих загрязнение и истощение основных водоносных горизонтов.

4. Обращение с отходами:

- организация системы обращения с отходами производства в соответствии с требованиями СанПиН 2.1.3684-21 «Санитарно-эпидемиологические требования к содержанию территорий городских и сельских поселений, к водным объектам, питьевой воде и питьевому водоснабжению, атмосферному воздуху, почвам, жилым помещениям, эксплуатации производственных, общественных помещений, организации и проведению санитарно-противоэпидемических (профилактических) мероприятий»: дифференцированно в зависимости от происхождения отходов, агрегатного состояния, физико-химических свойств субстрата, количественного

соотношения компонентов и степени опасности для здоровья населения и среды обитания человека;

- благоустройство мест временного накопления отходов, оборудование площадок с твёрдым покрытием для временного хранения отходов за пределами первого и второго поясов зон санитарной охраны водозаборных сооружений;
- организация и максимальное использование раздельного сбора отходов с целью получения вторичных ресурсов.

**Разработка и внесение изменений в документы территориального планирования
муниципальных образований Московской области**

**ВНЕСЕНИЕ ИЗМЕНЕНИЙ В ГЕНЕРАЛЬНЫЙ ПЛАН ГОРОДСКОГО
ОКРУГА ПОДОЛЬСК МОСКОВСКОЙ ОБЛАСТИ
ПРИМЕНИТЕЛЬНО К ЗЕМЕЛЬНОМУ УЧАСТКУ
С КАДАСТРОВЫМ НОМЕРОМ 50:27:0020550:232**

МАТЕРИАЛЫ ПО ОБОСНОВАНИЮ

ТОМ III

«ОБЪЕКТЫ КУЛЬТУРНОГО НАСЛЕДИЯ»

Книга 1.

2024



КОМИТЕТ ПО АРХИТЕКТУРЕ И ГРАДОСТРОИТЕЛЬСТВУ
МОСКОВСКОЙ ОБЛАСТИ

Государственное автономное учреждение Московской области
«Научно-исследовательский и проектный институт градостроительства»
(ГАУ МО «НИиПИ градостроительства»)

143960, Московская область, г. Реутов, проспект Мира, д. 57, помещение III, тел: +7 (495) 242 77 07, niipi@mosreg.ru

Государственное задание
от 21.06.2024 № 834.4

Разработка и внесение изменений в документы территориального планирования
муниципальных образований Московской области

**ВНЕСЕНИЕ ИЗМЕНЕНИЙ В ГЕНЕРАЛЬНЫЙ ПЛАН ГОРОДСКОГО
ОКРУГА ПОДОЛЬСК МОСКОВСКОЙ ОБЛАСТИ
ПРИМЕНИТЕЛЬНО К ЗЕМЕЛЬНОМУ УЧАСТКУ
С КАДАСТРОВЫМ НОМЕРОМ 50:27:0020550:232**

МАТЕРИАЛЫ ПО ОБОСНОВАНИЮ

ТОМ III

«ОБЪЕКТЫ КУЛЬТУРНОГО НАСЛЕДИЯ»

Книга 1.

**И.о. главного градостроителя
Руководитель МПГП
Нач. отдела № 1 МПГП**

**П.С. Богачёв
Н.В. Макаров
И.В. Гордюхина**

2024

Ф.И.О., подпись и дата визирующего Техотделом

Взамен Арх...№

Ф.И.О., подпись и дата

Архив. № подл

Внесение изменений в Генеральный план городского округа Подольск Московской области применительно к земельным участкам с кадастровыми номерами

50:27:0020550:232

Состав материалов

	Наименование документа
	Утверждаемая часть
Генеральный план	
	Положение о территориальном планировании
	карта границ населённых пунктов, входящих в состав муниципального образования
	карта функциональных зон муниципального образования
Приложение 1. Сведения о границах населенных пунктов городского округа Подольск применительно к земельному участку с кадастровым номером 50:27:0020550:232	
Материалы по обоснованию	
Том I. Планировочная и инженерно-транспортная организация территории. Социально-экономическое обоснование. Книга 1.	
	Текстовая часть
	Графические материалы (карты):
	карта размещения муниципального образования в устойчивой системе расселения Московской области
	карта существующего использования территории в границах муниципального образования
	карта планируемого развития инженерных коммуникаций и сооружений в границах муниципального образования в части объектов федерального и регионального значения – <i>сведения ограниченного пользования</i>
	карта планируемого развития транспортной инфраструктуры в границах муниципального образования в части объектов федерального и регионального значения
	карта зон с особыми условиями использования территории в границах муниципального образования
	карта границ земель лесного фонда с отображением границ лесничеств и лесопарков
	карта границ земель сельскохозяйственного назначения с отображением особо ценных сельскохозяйственных угодий и мелиорируемых земель
Том I. Планировочная и инженерно-транспортная организация территории. Социально-экономическое обоснование. Книга 2. Раздел 3.6 «Развитие инженерной инфраструктуры» - <i>сведения ограниченного доступа</i>	
Том II. Охрана окружающей среды	
	Текстовая часть
	Графические материалы (карты):
	карта границ зон негативного воздействия существующих и планируемых, объектов капитального строительства
	карта существующих и планируемых особо охраняемых природных территорий, зон санитарной охраны источников питьевого водоснабжения, водоохранных зон, прибрежных защитных полос, береговых полос водных объектов. Зон затопления и подтопления

	Наименование документа
	Том III. Объекты культурного наследия. Книга 1.
	Текстовая часть
	Графические материалы: карта границ территорий, зон охраны и защитных зон объектов культурного наследия
	Том III. Объекты культурного наследия. Книга 2. - <i>сведения ограниченного доступа</i>
	Текстовая часть
	Электронные материалы
	Электронные материалы: текстовые материалы, графические материалы в формате PDF
	Том IV. Основные факторы риска возникновения чрезвычайных ситуаций природного и техногенного характера - <i>сведения ограниченного доступа</i>
	Текстовая часть
	Графические материалы: карта границ территорий, подверженных риску возникновения чрезвычайных ситуаций природного и техногенного характера и воздействия их последствий
	Электронные материалы - <i>сведения ограниченного доступа</i>
	Электронные материалы: текстовые материалы, графические материалы в формате PDF

Текстовая часть

ОГЛАВЛЕНИЕ

ВВЕДЕНИЕ.....	6
1. ОБЩИЕ СВЕДЕНИЯ.....	17
2. КРАТКАЯ ИСТОРИЧЕСКАЯ СПРАВКА	20
3. ПЕРЕЧЕНЬ ОБЪЕКТОВ КУЛЬТУРНОГО НАСЛЕДИЯ, РАСПОЛОЖЕННЫХ НА ТЕРРИТОРИ ГОРОДСКОГО ОКРУГА ПОДОЛЬСК ПРИМЕНИТЕЛЬНО К ЗЕМЕЛЬНОМУ УЧАСТКУ С КАДАСТРОВЫМ НОМЕРОМ 50:27:0020550:232.....	21
4. СВЕДЕНИЯ ОБ ОБЪЕКТАХ КУЛЬТУРНОГО НАСЛЕДИЯ.....	22
4.1. Сведения об объектах культурного наследия федерального значения.....	22
4.2. Сведения об объектах культурного наследия регионального значения	22
4.3. Сведения об объектах культурного наследия местного (муниципального) значения.....	22
4.4. Сведения о выявленных объектах культурного наследия.....	22
5. СВЕДЕНИЯ ОБ УТВЕРЖДЕННЫХ ТЕРРИТОРИЯХ И ЗОНАХ ОХРАНЫ ОБЪЕКТОВ КУЛЬТУРНОГО НАСЛЕДИЯ, О ГРАНИЦАХ ТЕРРИТОРИЙ ИСТОРИЧЕСКИХ ПОСЕЛЕНИЙ.....	23
6. ЗАЩИТНЫЕ ЗОНЫ ОБЪЕКТОВ КУЛЬТУРНОГО НАСЛЕДИЯ	24
7. ПРОЕКТНЫЕ ПРЕДЛОЖЕНИЯ	25
8. ПАМЯТНИКИ ВЕЛИКОЙ ОТЕЧЕСТВЕННОЙ ВОЙНЫ	27

Графические материалы:

1. Карта границ территорий, зон охраны и защитных зон объектов культурного наследия.

ВВЕДЕНИЕ

ТОМ III «ОБЪЕКТЫ КУЛЬТУРНОГО НАСЛЕДИЯ» Книга 1 материалов по обоснованию выполнен в составе работ по подготовке проекта «Внесение изменений в Генеральный план городского округа Подольск Московской области применительно к земельному участку с кадастровым номером 50:27:0020550:232» подготовленного Государственным автономным учреждением Московской области «Научно-исследовательский и проектный институт градостроительства» (ГАУ МО «НИиПИ градостроительства») на основании государственного задания от 21.06.2024 № 834.4 в рамках выполнения работ в составе мероприятий Государственной программы Московской области «Архитектура и градостроительство Подмосковья» на 2023-2027 годы».

Состав генерального плана городского округа определен в соответствии со ст. 23 Градостроительного кодекса Российской Федерации.

В соответствии с частью 9 статьи 23 ГрК РФ предусматривается возможность установления законодательством субъектов Российской Федерации особенностей подготовки генерального плана:

- подготовка генерального плана городского округа может осуществляться применительно к отдельным территориям городского округа за границами населенных пунктов без последующего внесения в генеральный план изменений, относящихся к другим частям территорий городского округа;
- генеральный план городского округа может не содержать карту планируемого размещения объектов местного значения поселения или городского округа. В этом случае такая карта подлежит утверждению местной администрацией в порядке, установленном нормативным правовым актом органа государственной власти субъекта Российской Федерации;
- положение о территориальном планировании вместо сведений о видах, назначении и наименованиях планируемых для размещения объектов местного значения городского округа, об их основных характеристиках, местоположении может содержать сведения о потребности в указанных объектах местного значения без указания их основных характеристик и местоположения.

Данные особенности установлены в статье 13 Закона Московской области от 07.03.2007 № 36/2007-ОЗ «О Генеральном плане развития Московской области».

Действующий Генеральный план городского округа Подольск Московской области утверждён решением Совета депутатов городского округа Подольск от 20.12.2012 № 24/2 «Об утверждении Генерального плана городского округа Подольск Московская область» (с учётом внесённых изменений).

Материалы «Внесение изменений в Генеральный план городского округа Подольск Московской области применительно к земельному участку с кадастровым номером 50:27:0020550:232» подготовлены на основании распоряжения Комитета по архитектуре и градостроительству Московской области от 11.01.2024 № 29РВ-6 (в редакции от 19.04.2024 № 29РВ-598) «О подготовке документов территориального планирования муниципальных образований Московской области в 2024 году».

Подготовка материалов проект «Внесение изменений в Генеральный план городского округа Подольск Московской области выполняется в соответствии с постановлением Правительства Московской области от 09.04.2024 № 329-ПП¹.

Документ территориального планирования разработан на расчётный срок – 2044 год, с выделением первой очереди реализации генерального плана - 2029 год.

¹ Постановление Правительства Московской области от 09.04.2024 № 329-ПП «О распределении бюджетных ассигнований бюджета Московской области и внесении изменений в государственную программу Московской области «Архитектура и градостроительство Подмосковья" на 2023-2027 годы».

Материалы проекта «Внесение изменений в Генеральный план городского округа Подольск Московской области применительно к земельному участку с кадастровым номером 50:27:0020550:232» подготовлены в соответствии с нормативными правовыми актами Российской Федерации и Московской области в действующих редакциях на момент выпуска:

Градостроительный кодекс Российской Федерации от 29.12.2004 № 190-ФЗ;

Водный кодекс Российской Федерации от 03.06.2006 № 74-ФЗ;

Воздушный кодекс Российской Федерации от 19.03.1997 № 60-ФЗ;

Лесной кодекс Российской Федерации от 04.12.2006 № 200-ФЗ;

Земельный кодекс Российской Федерации от 25.10.2001 № 136-ФЗ;

Федеральный закон от 25.10.2001 № 137-ФЗ «О введении в действие Земельного кодекса Российской Федерации»;

Федеральный закон от 29.12.2004 № 191-ФЗ «О введении в действие Градостроительного кодекса Российской Федерации»;

Федеральный закон от 04.12.2006 № 201-ФЗ «О введении в действие Лесного кодекса Российской Федерации»;

Закон Российской Федерации от 01.04.1993 № 4730-1 «О Государственной границе Российской Федерации»;

Федеральный закон от 08.11.2007 № 257-ФЗ «Об автомобильных дорогах и о дорожной деятельности в Российской Федерации и о внесении изменений в отдельные законодательные акты Российской Федерации»;

Федеральный закон от 10.01.2002 № 7-ФЗ «Об охране окружающей среды»;

Федеральный закон от 31.03.1999 № 69-ФЗ «О газоснабжении в Российской Федерации»;

Федеральный закон от 14.03.1995 № 33-ФЗ «Об особо охраняемых природных территориях»;

Федеральный закон от 30.03.1999 № 52-ФЗ «О санитарно-эпидемиологическом благополучии населения»;

Федеральный закон от 12.01.1996 № 8-ФЗ «О погребении и похоронном деле»;

Федеральный закон от 25.06.2002 № 73-ФЗ «Об объектах культурного наследия (памятниках истории и культуры) народов Российской Федерации»;

Федеральный закон от 26.03.2003 № 35-ФЗ «Об электроэнергетике»;

Федеральный закон от 06.10.2003 № 131-ФЗ «Об общих принципах организации местного самоуправления в Российской Федерации»;

Федеральный закон от 10.01.1996 № 4-ФЗ «О мелиорации земель»;

Федеральный закон от 24.07.2002 № 101-ФЗ «Об обороте земель сельскохозяйственного назначения»;

Федеральный закон от 07.12.2011 № 416-ФЗ «О водоснабжении и водоотведении»;

Федеральный закон от 27.07.2010 № 190-ФЗ «О теплоснабжении»;

Закон Российской Федерации от 21.02.1992 № 2395-1 «О недрах»;

Федеральный закон от 23.02.1995 № 26-ФЗ «О природных лечебных ресурсах, лечебно-оздоровительных местностях и курортах»;

Федеральный закон от 20.12.2004 № 166-ФЗ «О рыболовстве и сохранении водных биологических ресурсов»;

Федеральный закон от 29.07.2017 № 280-ФЗ «О внесении изменений в отдельные законодательные акты Российской Федерации в целях устранения противоречий в сведениях государственных реестров и установления принадлежности земельного участка к определенной категории земель»;

Постановление Правительства Российской Федерации от 11.03.2010 № 138 «Об утверждении Федеральных правил использования воздушного пространства Российской Федерации»;

Постановление Правительства Российской Федерации от 30.04.2013 № 384 «О согласовании Федеральным агентством по рыболовству строительства и реконструкции

объектов капитального строительства, внедрения новых технологических процессов и осуществления иной деятельности, оказывающей воздействие на водные биологические ресурсы и среду их обитания»;

Распоряжение Правительства Российской Федерации от 01.08.2016 № 1634-р «Об утверждении схемы территориального планирования Российской Федерации в области энергетики»;

Распоряжение Правительства Российской Федерации от 09.06.2017 № 1209-р «О Генеральной схеме размещения объектов электроэнергетики до 2035 года»;

Распоряжение Правительства Российской Федерации от 09.02.2012 № 162-р «Об утверждении перечней видов объектов федерального значения, подлежащих отображению на схемах территориального планирования Российской Федерации»;

Постановление Правительства Российской Федерации от 08.09.2017 № 1083 «Об утверждении Правил охраны магистральных газопроводов и о внесении изменений в Положение о представлении в федеральный орган исполнительной власти (его территориальные органы), уполномоченный Правительством Российской Федерации на осуществление государственного кадастрового учета, государственной регистрации прав, ведение Единого государственного реестра недвижимости и предоставление сведений, содержащихся в Едином государственном реестре недвижимости, федеральными органами исполнительной власти, органами государственной власти субъектов Российской Федерации и органами местного самоуправления дополнительных сведений, воспроизводимых на публичных кадастровых картах»;

Постановление Правительства Российской Федерации от 03.03.2018 № 222 «Об утверждении Правил установления санитарно-защитных зон и использования земельных участков, расположенных в границах санитарно-защитных зон»;

Постановление Правительства Российской Федерации от 20.11.2000 № 878 «Об утверждении Правил охраны газораспределительных сетей»;

Постановление Правительства Российской Федерации от 18.11.2013 № 1033 «О порядке установления охранных зон объектов по производству электрической энергии и особых условий использования земельных участков, расположенных в границах таких зон»;

Постановление Правительства Российской Федерации от 24.02.2009 № 160 «О порядке установления охранных зон объектов электросетевого хозяйства и особых условий использования земельных участков, расположенных в границах таких зон»;

Постановление Правительства Российской Федерации от 26.08.2013 № 736 «О некоторых вопросах установления охранных зон объектов электросетевого хозяйства»;

Распоряжение Правительства Российской Федерации от 19.03.2013 № 384-р «Об утверждении схемы территориального планирования Российской Федерации в области федерального транспорта (железнодорожного, воздушного, морского, внутреннего водного транспорта) и автомобильных дорог федерального значения»;

Распоряжение Правительства Российской Федерации от 06.05.2015 № 816-р «Об утверждении схемы территориального планирования Российской Федерации в области федерального транспорта (в части трубопроводного транспорта)»;

Распоряжение Правительства Российской Федерации от 26.02.2013 № 247-р «Об утверждении схемы территориального планирования Российской Федерации в области высшего образования»;

Распоряжение Правительства Российской Федерации от 28.12.2012 № 2607-р «Об утверждении схемы территориального планирования Российской Федерации в области здравоохранения»;

Постановление Главного государственного санитарного врача Российской Федерации от 14.03.2002 № 10 «О введении в действие санитарных правил и норм «Зоны санитарной охраны источников водоснабжения и водопроводов питьевого назначения. СанПиН 2.1.4.1110-02»;

Постановление Главного государственного санитарного врача Российской Федерации от 30.04.2010 № 45 «Об утверждении СП 2.1.4.2625-10»;

Приказ Минэкономразвития России от 09.01.2018 № 10 «Об утверждении Требований к описанию и отображению в документах территориального планирования объектов федерального значения, объектов регионального значения, объектов местного значения и о признании утратившим силу приказа Минэкономразвития России от 7 декабря 2016 г. № 793»;

Приказ Росреестра от 26.07.2022 № П/0292 «Об установлении формы графического описания местоположения границ населенных пунктов, территориальных зон, особо охраняемых природных территорий, зон с особыми условиями использования территории, формы текстового описания местоположения границ населенных пунктов, территориальных зон, требований к точности определения координат характерных точек границ населенных пунктов, территориальных зон, особо охраняемых природных территорий, зон с особыми условиями использования территории, формату электронного документа, содержащего сведения о границах населенных пунктов, территориальных зон, особо охраняемых природных территорий, зон с особыми условиями использования территории»;

Постановление Правительства Российской Федерации от 18.04.2014 № 360 «О зонах затопления, подтопления»;

Приказ Министерства энергетики Российской Федерации от 22.12.2023 № 31@ «Об утверждении изменений, вносимых в инвестиционную программу ПАО "Россети Московский регион» на 2023-2027 годы, утвержденную приказом Минэнерго России от 24.11.2022 № 30@»;

Приказ Министерства энергетики Российской Федерации от 28.12.2023 № 37@ «Об утверждении изменений, вносимых в инвестиционную программу ПАО «Федеральная сетевая компания – Россети» на 2020 – 2024 годы, утвержденную приказом Минэнерго России от 27.12.2019 № 36@, с изменениями, внесенными приказом Минэнерго России от 27.12.2022 № 37@»;

Приказ Минэнерго России от 27.12.2022 № 37@ «Об утверждении изменений, вносимых в инвестиционную программу ПАО «Федеральная сетевая компания – Россети» на 2020 – 2024 годы, утвержденную приказом Минэнерго России от 27.12.2019 № 36@, с изменениями, внесенными приказом Минэнерго России от 28.12.2021 № 35@»;

Приказ Росреестра от 01.08.2014 № П/369 «О реализации информационного взаимодействия при ведении государственного кадастра недвижимости в электронном виде»;

Приказ Минэкономразвития России от 06.05.2024 № 273 «Об утверждении Методических рекомендаций по разработке проектов схем территориального планирования муниципальных районов, генеральных планов городских округов, муниципальных округов, городских и сельских поселений (проектов внесения изменений в такие документы)»;

Приказ Госгортехнадзора России от 15.12.2000 № 124 «О Правилах охраны газораспределительных сетей»;

Приказ Минспорта России от 21.03.2018 № 244 «Об утверждении Методических рекомендаций о применении нормативов и норм при определении потребности субъектов Российской Федерации в объектах физической культуры и спорта»;

Приказ Минспорта России от 19.08.2021 № 649 «О рекомендованных нормативах и нормах обеспеченности населения объектами спортивной инфраструктуры»;

Постановление Главного государственного санитарного врача Российской Федерации от 25.09.2007 № 74 «О введении в действие новой редакции санитарно-эпидемиологических правил и нормативов СанПин 2.2.1/2.1.1.1200-03 «Санитарно-защитные зоны и санитарная классификация предприятий, сооружений и иных объектов»;

«СП 42.13330.2016. Свод правил. Градостроительство. Планировка и застройка городских и сельских поселений. Актуализированная редакция СНиП 2.07.01-89*»;

«СП 36.13330.2012. Свод правил. Магистральные трубопроводы. Актуализированная редакция СНиП 2.05.06-85*»;

Закон Московской области от 23.07.2003 № 96/2003-ОЗ «Об особо охраняемых природных территориях»;

Закон Московской области от 08.02.2018 № 11/2018-ОЗ «Об объектах культурного наследия (памятниках истории и культуры) в Московской области»;

Закон Московской области от 07.03.2007 № 36/2007-ОЗ «О Генеральном плане развития Московской области»;

Закон Московской области от 17.07.2007 № 115/2007-ОЗ «О погребении и похоронном деле в Московской области»;

Закон Московской области от 12.06.2004 № 75/2004-ОЗ «Об обороте земель сельскохозяйственного назначения на территории Московской области»;

Закон Московской области от 05.12.2014 № 164/2014-ОЗ «О видах объектов областного значения, подлежащих отображению на схемах территориального планирования Московской области, видах объектов местного значения муниципального района, поселения, городского округа, подлежащих отображению на схеме территориального планирования муниципального района, генеральном плане поселения, генеральном плане городского округа Московской области»;

«Генеральная схема газоснабжения Московской области до 2030 года», разработанная ОАО «Газпром промгаз» при участии АО «Мособлгаз», одобренная утвержденным решением Межведомственной комиссии по вопросам энергообеспечения Московской области от 14.11.2013 № 11;

Постановление Правительства Московской области от 30.12.2020 № 1069/43 «Об утверждении Региональной программы газификации жилищно-коммунального хозяйства, промышленных и иных организаций Московской области на период 2020-2024 годов»;

Совместная инвестиционная программа ПАО «Газпром» и Правительства Московской области: «Программа развития газоснабжения и газификации Московской области на период 2021-2025 годы, подписанная 18.11.2020 г. Губернатором Московской области Воробьевым А.Ю. и Председателем Правления ПАО «Газпром» Миллером А.Б.

Постановление Правительства Московской области от 11.07.2007 № 517/23 «Об утверждении Схемы территориального планирования Московской области – основных положений градостроительного развития»;

Постановление Правительства Московской области от 11.02.2009 № 106/5 «Об утверждении Схемы развития и размещения особо охраняемых природных территорий в Московской области»;

Постановление Правительства Московской области от 25.03.2016 № 230/8 «Об утверждении Схемы территориального планирования транспортного обслуживания Московской области»;

Постановление Правительства Московской области от 22.12.2016 № 984/47 «Об утверждении территориальной схемы обращения с отходами Московской области»;

Постановление Правительства Московской области от 20.03.2014 № 168/9 «О развитии транспортно-пересадочных узлов на территории Московской области»;

Постановление Правительства Московской области от 17.08.2015 № 713/30 «Об утверждении нормативов градостроительного проектирования Московской области»;

Постановление Правительства Московской области от 30.12.2014 № 1169/51 «Об утверждении Положения о подготовке проектов документов территориального планирования муниципальных образований Московской области и направлении их на утверждение в представительные органы местного самоуправления городских округов Московской области»;

Постановление Правительства Московской области от 15.03.2002 № 84/9 «Об утверждении списка памятников истории и культуры»;

Постановление Правительства Московской области от 15.03.2024 № 231-ПП «Об утверждении значения коэффициентов, используемых для расчета нормативов минимальной обеспеченности населения Московской области площадью торговых объектов, и нормативов минимальной обеспеченности населения Московской области площадью торговых объектов» (вместе с «Нормативами минимальной обеспеченности населения площадью стационарных торговых объектов», «Нормативами минимальной обеспеченности населения площадью нестационарных торговых объектов», «Нормативами минимальной обеспеченности населения площадью торговых мест, используемых для осуществления деятельности по продаже товаров на ярмарках и розничных рынках»);

Постановление Правительства Московской области от 28.12.2018 № 1023/45 «О Стратегии социально-экономического развития Московской области на период до 2030 года»;

Постановление Правительства Московской области от 04.10.2022 № 1056/35 «О досрочном прекращении реализации государственной программы Московской области «Безопасность Подмосковья» на 2017-2024 годы и утверждении государственной программы Московской области «Безопасность Подмосковья» на 2023-2027 годы»;

Постановление Правительства Московской области от 04.10.2022 № 1057/35 «О досрочном прекращении реализации государственной программы Московской области «Управление имуществом и финансами Московской области» на 2019-2025 годы и утверждении государственной программы Московской области «Управление имуществом и финансами Московской области» на 2023-2028 годы»;

Постановление Правительства Московской области от 04.10.2022 № 1058/35 «О досрочном прекращении реализации государственной программы Московской области «Здравоохранение Подмосковья» на 2019-2024 годы и утверждении государственной программы Московской области «Здравоохранение Подмосковья» на 2023-2027 годы»;

Постановление Правительства Московской области от 04.10.2022 № 1059/35 «О досрочном прекращении реализации государственной программы Московской области «Цифровое Подмосковье» на 2018-2024 годы и утверждении государственной программы Московской области «Цифровое Подмосковье» на 2023-2030 годы»;

Постановление Правительства Московской области от 04.10.2022 № 1060/35 «О досрочном прекращении реализации государственной программы Московской области «Развитие институтов гражданского общества, повышение эффективности местного самоуправления и реализации молодежной политики в Московской области» и утверждении государственной программы Московской области «Развитие институтов гражданского общества, повышение эффективности местного самоуправления и реализации молодежной политики в Московской области» на 2023-2027 годы».

Постановление Правительства Московской области от 04.10.2022 № 1061/35 «О досрочном прекращении реализации государственной программы Московской области «Развитие инженерной инфраструктуры и энергоэффективности» на 2018-2026 годы и утверждении государственной программы Московской области «Развитие инженерной инфраструктуры, энергоэффективности и отрасли обращения с отходами» на 2023-2028 годы»;

Постановление Правительства Московской области от 04.10.2022 № 1064/35 «О внесении изменений в некоторые постановления Правительства Московской области в сфере образования, досрочном прекращении реализации государственной программы Московской области «Образование Подмосковья» на 2020-2026 годы и утверждении государственной программы Московской области «Образование Подмосковья» на 2023-2027 годы»;

Постановление Правительства Московской области от 04.10.2022 № 1065/35 «О досрочном прекращении реализации государственной программы Московской области «Социальная защита населения Московской области» на 2017-2024 годы и утверждении

государственной программы Московской области «Социальная защита населения Московской области» на 2023-2027 годы»;

Постановление Правительства Московской области от 04.10.2022 № 1066/35 «О досрочном прекращении реализации государственной программы Московской области «Спорт Подмосковья» и утверждении государственной программы Московской области «Спорт Подмосковья» на 2023-2027 годы»;

Постановление Правительства Московской области от 04.10.2022 № 1067/35 «О досрочном прекращении реализации государственной программы Московской области «Культура Подмосковья» и утверждении государственной программы Московской области «Культура и туризм Подмосковья» на 2023-2027 годы»;

Постановление Правительства Московской области от 04.10.2022 № 1068/35 «О досрочном прекращении реализации государственной программы Московской области «Экология и окружающая среда Подмосковья» на 2017-2026 годы и утверждении государственной программы Московской области «Экология и окружающая среда Подмосковья» на 2023-2027 годы»;

Постановление Правительства Московской области от 04.10.2022 № 1069/35 «О досрочном прекращении реализации государственной программы Московской области «Развитие и функционирование дорожно-транспортного комплекса» на 2017-2026 годы и утверждении государственной программы Московской области «Развитие и функционирование дорожно-транспортного комплекса» на 2023-2027 годы»;

Постановление Правительства Московской области от 04.10.2022 № 1071/35 «О досрочном прекращении реализации государственной программы Московской области «Строительство объектов социальной инфраструктуры» и утверждении государственной программы Московской области «Строительство и капитальный ремонт объектов социальной инфраструктуры» на 2023-2027 годы»;

Постановление Правительства Московской области от 04.10.2022 № 1072/35 «О досрочном прекращении реализации государственной программы Московской области «Жилище» на 2017-2027 годы и утверждении государственной программы Московской области «Жилище» на 2023-2033 годы»;

Постановление Правительства Московской области от 04.10.2022 № 1073/35 «О досрочном прекращении реализации государственной программы Московской области «Архитектура и градостроительство Подмосковья» на 2017-2024 годы и утверждении государственной программы Московской области «Архитектура и градостроительство Подмосковья» на 2023-2027 годы»;

Постановление Правительства Московской области от 04.10.2022 № 1074/35 «О досрочном прекращении реализации государственной программы Московской области «Предпринимательство Подмосковья» на 2017-2024 годы и утверждении государственной программы Московской области «Предпринимательство Подмосковья» на 2023-2027 годы»;

Постановление Правительства Московской области от 04.10.2022 № 1075/35 «О досрочном прекращении реализации государственной программы Московской области «Сельское хозяйство Подмосковья» и утверждении государственной программы Московской области «Сельское хозяйство Подмосковья» на 2023-2030 годы»;

Постановление Правительства Московской области от 11.10.2022 № 1091/35 «О досрочном прекращении реализации государственной программы Московской области «Формирование современной комфортной городской среды» и утверждении государственной программы Московской области «Формирование современной комфортной городской среды» на 2023-2030 годы»;

Постановление Правительства Московской области от 28.03.2019 № 182/10 «Об утверждении государственной программы Московской области «Переселение граждан из аварийного жилищного фонда в Московской области»;

Решение исполнительных комитетов Московского городского и областного Советов народных депутатов от 17.04.1980 № 500-1143 «Об утверждении проекта установления

красных линий границ зон санитарной охраны источников водоснабжения г. Москвы в границах ЛПЗП»;

Постановление Правительства Москвы и Правительства Московской области от 17.12.2019 № 1705-ПП/970/44 «О зонах санитарной охраны источников питьевого и хозяйственно-бытового водоснабжения на территории города Москвы и Московской области»;

Распоряжение Министерства культуры Московской области от 20.03.2020 № 17РВ-37 «Об утверждении Методических рекомендаций о применении нормативов и норм ресурсной обеспеченности населения в сфере культуры на территории Московской области»;

Приказ министра энергетики Московской области от 18.12.2019 № 105 «Об инвестиционных программах субъектов электроэнергетики, реализуемых на территории Московской области»;

Приказ министра энергетики Московской области от 16.12.2021 № 48 «Об утверждении изменений, вносимых в инвестиционную программу акционерного общества «Московская областная энергосетевая компания»;

Приказ министра энергетики Московской области от 18.11.2022 № 53 «Об утверждении изменений, вносимых в инвестиционную программу акционерного общества «Московская областная энергосетевая компания» на 2020-2024 годы»;

Постановление Правительства Московской области от 20.12.2004 № 778/50 «Об утверждении Программы Правительства Московской области «Развитие газификации в Московской области до 2030 года»;

Постановление Губернатора Московской области от 29.04.2022 № 145-ПГ «Об утверждении схемы и программы перспективного развития электроэнергетики Московской области на период 2023-2027 годов»;

Приказ Минэнерго России от 28.02.2023 № 108 «Об утверждении схемы и программы развития электроэнергетических систем России на 2023 - 2028 годы»;

Приказ Минэнерго России от 30.11.2023 № 1095 «Об утверждении схемы и программы развития электроэнергетических систем России на 2024 – 2029 годы»;

Распоряжение Правительства Московской области от 31.05.2022 № 425-РП/17 «Об утверждении отчета об управлении и распоряжении собственностью Московской области в 2021 году»;

Решение Мособлисполкома от 25.01.1990 № 49/3 «О дополнительной постановке под государственную охрану памятников истории и искусства»;

Постановление Правительства Московской области от 27.09.2013 № 771/43 «Об утверждении Перечня исторических поселений, имеющих особое значение для истории и культуры Московской области»;

Постановление Госгортехнадзора Российской Федерации от 22.04.1992 № 9 и Минтопэнерго Российской Федерации от 29.04.1992 «Правила охраны магистральных трубопроводов»;

Постановление Госгортехнадзора Российской Федерации от 23.11.1994 № 61 «О распространении «Правил охраны магистральных трубопроводов» на магистральные аммиакопроводы»;

Закон Московской области от 24.07.2014 № 106/2014-ОЗ «О перераспределении полномочий между органами местного самоуправления муниципальных образований Московской области и органами государственной власти Московской области»;

Постановление Правительства Российской Федерации от 27.12.2004 № 861 «Об утверждении Правил недискриминационного доступа к услугам по передаче электрической энергии и оказания этих услуг, Правил недискриминационного доступа к услугам по оперативно-диспетчерскому управлению в электроэнергетике и оказания этих услуг, Правил недискриминационного доступа к услугам коммерческого оператора оптового рынка и оказания этих услуг и Правил технологического присоединения энергопринимающих устройств потребителей электрической энергии, объектов по производству электрической

энергии, а также объектов электросетевого хозяйства, принадлежащих сетевым организациям и иным лицам, к электрическим сетям»;

Постановление Главного государственного санитарного врача Российской Федерации от 28.01.2021 № 3 «Об утверждении санитарных правил и норм СанПиН 2.1.3684-21 «Санитарно-эпидемиологические требования к содержанию территорий городских и сельских поселений, к водным объектам, питьевой воде и питьевому водоснабжению, атмосферному воздуху, почвам, жилым помещениям, эксплуатации производственных, общественных помещений, организации и проведению санитарно-противоэпидемических (профилактических) мероприятий»;

СП 51.13330.2011. Свод правил. Защита от шума. Актуализированная редакция СНиП 23-03-2003;

СП 158.13330.2014. Свод правил. Здания и помещения медицинских организаций. Правила проектирования;

Постановление Главного государственного санитарного врача Российской Федерации от 28.01.2021 № 2 «Об утверждении санитарных правил и норм СанПиН 1.2.3685-21 «Гигиенические нормативы и требования к обеспечению безопасности и (или) безвредности для человека факторов среды обитания»;

Постановление Правительства Московской области от 05.08.2008 № 653/26 «О Перечне автомобильных дорог общего пользования регионального или межмуниципального значения Московской области»;

Распоряжение заместителя Председателя Правительства Московской области от 27.05.2021 № 49-р «Об утверждении адресного перечня объектов культуры, строительство (реконструкция) которых осуществляется за счет внебюджетных источников в 2019-2023 годах»;

Распоряжение первого заместителя Председателя Правительства Московской области от 09.04.2024 № 3-р «Об утверждении адресного перечня объектов общеобразовательных учреждений, строительство (реконструкция) которых осуществляется за счет внебюджетных источников в 2019-2028 годах»;

Распоряжение первого заместителя Председателя Правительства Московской области от 15.05.2024 № 9-р «Об утверждении адресного перечня объектов дошкольного образования, строительство (реконструкция) которых осуществляется за счет внебюджетных источников в 2019-2028 годах»;

Распоряжение заместителя Председателя Правительства Московской области от 12.08.2022 № 64-р «Об утверждении адресного перечня объектов здравоохранения, строительство (реконструкция) которых осуществляется за счет внебюджетных источников в 2019-2026 годах»;

Распоряжение первого заместителя Председателя Правительства Московской области от 09.04.2024 № 2-р «Об утверждении адресного перечня объектов спортивной инфраструктуры, строительство (реконструкция) которых осуществляется за счет внебюджетных источников в 2019-2028 годах»;

Постановление Совмина РСФСР от 30.08.1960 № 1327 «О дальнейшем улучшении дела охраны памятников культуры в РСФСР»;

Постановление Совмина РСФСР от 04.12.1974 № 624 «О дополнении и частичном изменении Постановления Совета Министров РСФСР от 30 августа 1960 г. № 1327 «О дальнейшем улучшении дела охраны памятников культуры в РСФСР»;

Приказ Минкультуры России от 04.04.2023 № 839 «Об утверждении перечня исторических поселений, имеющих особое значение для истории и культуры Российской Федерации»;

Постановление Правительства Московской области от 26.12.2022 № 1444/47 «Об утверждении прогноза социально-экономического развития Московской области на долгосрочный период до 2036 года»;

Постановление Правительства Российской Федерации от 12.09.2015 № 972 «Об

утверждении Положения о зонах охраны объектов культурного наследия (памятников истории и культуры) народов Российской Федерации и о признании утратившими силу отдельных положений нормативных правовых актов Правительства Российской Федерации»;

Закон Российской Федерации от 14.01.1993 № 4292-1 «Об увековечении памяти погибших при защите Отечества»;

Федеральный закон от 19.05.1995 № 80-ФЗ «Об увековечении Победы советского народа в Великой Отечественной войне 1941 - 1945 годов»;

Приказ Росавиации от 13.10.2023 № 892-П «Об установлении приаэродромной территории аэродрома гражданской авиации Москва (Домодедово)»;

Закон Московской области от 22.05.2015 № 81/2015-ОЗ «О преобразовании городского округа Подольск, городского округа Климовск, городского поселения Львовский Подольского муниципального района, сельского поселения Дубровицкое Подольского муниципального района, сельского поселения Лаговское Подольского муниципального района и сельского поселения Стрелковское Подольского муниципального района, о статусе и установлении границы вновь образованного муниципального образования».

При подготовке проекта «Внесение изменений в Генеральный план городского округа Подольск Московской области применительно к земельному участку с кадастровым номером 50:27:0020550:232» использованы сведения государственного кадастра недвижимости.

При подготовке проекта «Внесение изменений в Генеральный план городского округа Подольск Московской области применительно к земельному участку с кадастровым номером 50:27:0020550:232» были использованы акты об изменении документальной информации государственного лесного реестра или об подтверждении отсутствия пересечений границ земель лесного фонда, подготовленные Комитетом лесного хозяйства Московской области.

При подготовке проекта «Внесение изменений в Генеральный план городского округа Подольск Московской области применительно к земельному участку с кадастровым номером 50:27:0020550:232» использованы материалы инженерно-геологических, инженерно-гидрометеорологических, инженерно-экологических изысканий, изыскания грунтовых строительных материалов, изыскания источников водоснабжения на базе подземных вод.

Инженерно-геологические изыскания:

- отчёт «Изучение инженерно-геологических и гидрогеологических процессов Московской области с целью прогноза изменений геологической среды и ее охраны» (Министерство геологии РСФСР, ПГО «Центргеология», 1986 г.).
Картографические приложения к отчету содержат:
 - ✓ инженерно-геологическую карту Московской области, М 1:200 000;
 - ✓ карту инженерно-геологического (типологического) районирования Московской области, М 1:200 000;
 - ✓ инженерно-геодинамическую карту Московской области, М 1:200 000;
 - ✓ карту изменений геологической среды Московской области, М 1:200 000;
 - ✓ схематическую карту прогноза распространения карстово-суффозионных процессов в Московской области, М 1:200 000;
- геологическая карта коренных отложений Московской области, М 1:500 000 (Министерство природных ресурсов Российской Федерации, Центральный региональный геологический центр, 1998 г.);
- геологическая карта четвертичных отложений Московской области, М 1:500 000 (Министерство природных ресурсов Российской Федерации, Центральный региональный геологический центр, 1998 г.).

Инженерно-гидрометеорологические изыскания:

- СП 131.13330.2020 «СНиП 23-01-99* Строительная климатология»;
- справка ФГБУ «Центральное УГМС» о краткой климатической характеристике района по данным метеорологической станции «Подмосковная».

Инженерно-экологические изыскания:

- эколого-геохимическая карта Московского полигона, М 1:200 000 (Министерство

- природных ресурсов РФ, ИМГРЭ, 1998 г.);
- отчёт «Выполнение экологической оценки грунтовых вод и вод артезианских комплексов на территории Московской области» (ООО «Пелоид», 1997 г.);
 - эколого-гидрогеологическая карта вод эксплуатационных комплексов, М 1:350 000 (МНПЦ «Геоцентр-Москва»);
 - эколого-гидрогеологическая карта грунтовых вод, М 1:350 000 (МНПЦ «Геоцентр-Москва»).

Изыскания грунтовых строительных материалов:

- карта полезных ископаемых Московской области, М 1:500 000 (Министерство природных ресурсов Российской Федерации, Центральный региональный геологический центр, 1998 г.);
- отчёт «Комплексная схема использования нерудного сырья в Московской области на базе автоматизированной информационной поисковой системы» (ГК «НИиПИ градостроительства», 1994 г.);
- материалы, предоставленные Министерством экологии и природопользования Московской области (письма № 24Исх-12031 от 07.10.2015, № 24Исх-14725 от 14.12.2015).

Изыскания источников водоснабжения на базе подземных вод:

- гидрогеологическая карта Московской области, М 1:500 000 (Министерство природных ресурсов Российской Федерации, Центральный региональный геологический центр, 1998 г.).

1. ОБЩИЕ СВЕДЕНИЯ

Земельный участок с кадастровым номером 50:27:0020550:232 расположен на территории Городского округа Подольск Московской области (далее по тексту – городской округ Подольск).

В соответствии с Федеральным законом от 25.06.2002 № 73-ФЗ к объектам культурного наследия (памятникам истории и культуры) народов Российской Федерации (далее - объекты культурного наследия) относятся объекты недвижимого имущества (включая объекты археологического наследия) и иные объекты с исторически связанными с ними территориями, произведениями живописи, скульптуры, декоративно-прикладного искусства, объектами науки и техники и иными предметами материальной культуры, возникшие в результате исторических событий, представляющие собой ценность с точки зрения истории, археологии, архитектуры, градостроительства, искусства, науки и техники, эстетики, этнологии или антропологии, социальной культуры и являющиеся свидетельством эпох и цивилизаций, подлинными источниками информации о зарождении и развитии культуры.

Под объектом археологического наследия понимаются частично или полностью скрытые в земле или под водой следы существования человека в прошлых эпохах (включая все связанные с такими следами археологические предметы и культурные слои), основным или одним из основных источников информации о которых являются археологические раскопки или находки. Объектами археологического наследия являются в том числе городища, курганы, грунтовые могильники, древние погребения, селища, стоянки, каменные изваяния, стелы, наскальные изображения, остатки древних укреплений, производств, каналов, судов, дорог, места совершения древних религиозных обрядов, отнесенные к объектам археологического наследия культурные слои.

Под археологическими предметами понимаются движимые вещи, основным или одним из основных источников информации о которых независимо от обстоятельств их обнаружения являются археологические раскопки или находки, в том числе предметы, обнаруженные в результате таких раскопок или находок.

Под культурным слоем понимается слой в земле или под водой, содержащий следы существования человека, время возникновения которых превышает сто лет, включающий археологические предметы.

Объекты культурного наследия подразделяются на следующие виды:

памятники - отдельные постройки, здания и сооружения с исторически сложившимися территориями; мемориальные квартиры; мавзолеи, отдельные захоронения; произведения монументального искусства; объекты науки и техники, включая военные; объекты археологического наследия;

ансамбли - четко локализуемые на исторически сложившихся территориях группы изолированных или объединенных памятников, строений и сооружений фортификационного, дворцового, жилого, общественного, административного, торгового, производственного, научного, учебного назначения, а также памятников и сооружений религиозного назначения, в том числе фрагменты исторических планировок и застроек поселений, которые могут быть отнесены к градостроительным ансамблям; произведения ландшафтной архитектуры и садово-паркового искусства (сады, парки, скверы, бульвары), некрополи; объекты археологического наследия;

достопримечательные места - творения, созданные человеком, или совместные творения человека и природы, в том числе места традиционного бытования народных художественных промыслов; центры исторических поселений или фрагменты градостроительной планировки и застройки; памятные места, культурные и природные ландшафты, связанные с историей формирования народов и иных этнических общностей на территории Российской Федерации, историческими (в том числе военными) событиями, жизнью выдающихся исторических личностей; объекты археологического наследия; места совершения религиозных обрядов; места захоронений жертв массовых репрессий; религиозно-исторические места.

В границах территории достопримечательного места могут находиться памятники и (или) ансамбли.

Объекты культурного наследия подразделяются на следующие категории историко-культурного значения:

- 1) объекты культурного наследия федерального значения - объекты, обладающие историко-архитектурной, художественной, научной и мемориальной ценностью, имеющие особое значение для истории и культуры Российской Федерации, а также объекты археологического наследия;
- 2) объекты культурного наследия регионального значения - объекты, обладающие историко-архитектурной, художественной, научной и мемориальной ценностью, имеющие особое значение для истории и культуры субъекта Российской Федерации;
- 3) объекты культурного наследия местного (муниципального) значения - объекты, обладающие историко-архитектурной, художественной, научной и мемориальной ценностью, имеющие особое значение для истории и культуры муниципального образования.

В основу выполненной работы были положены ранее выполненные материалы, подготовленные институтом ИГСП в рамках выполнения Генерального плана городского округа Подольск и данные портала открытых данных министерства культуры Российской Федерации (<https://opendata.mkrf.ru/opendata/7705851331-egrkn>).

Территорией объекта культурного наследия является территория, непосредственно занятая данным объектом культурного наследия и (или) связанная с ним исторически и функционально, являющаяся его неотъемлемой частью.

На территории, сопряженной с объектом культурного наследия, включенным в единый государственный реестр объектов культурного наследия (памятников истории и культуры) народов Российской Федерации, в его исторической среде может быть установлена одна или несколько зон охраны: охранный зона, зона регулирования застройки и хозяйственной деятельности, зона охраняемого природного ландшафта.

Расположенные в пределах территорий зон охраны объектов культурного наследия объекты капитального строительства, предельные параметры которых не соответствуют режимам использования земель или градостроительным регламентам, установленным в границах данных зон, используются в соответствии с этими режимами использования земель и градостроительными регламентами с даты вступления в силу акта органа государственной власти об утверждении зон охраны объектов культурного наследия, предусматривающего установление таких режимов использования земель и градостроительных регламентов.

Реконструкция указанных объектов капитального строительства и их частей может осуществляться только путем приведения таких объектов в соответствие с режимами использования земель и градостроительными регламентами, установленными в границах зон охраны объекта культурного наследия, или путем уменьшения их несоответствия установленным предельным параметрам разрешенного строительства.

Режимы использования земель и требования к градостроительным регламентам в границах зон охраны объекта культурного наследия не применяются к правоотношениям, связанным со строительством и реконструкцией объектов капитального строительства, возникшим на основании разрешений на строительство, которые выданы в установленном порядке до вступления в силу правового акта об утверждении зон охраны объекта культурного наследия.

Изменение зон охраны объекта культурного наследия, в том числе их границ, режимов использования земель и градостроительных регламентов в границах данных зон, осуществляется путем разработки нового проекта зон охраны объекта культурного наследия (за исключением случаев исправления технической ошибки) в установленном порядке.

Защитными зонами объектов культурного наследия являются территории, которые прилегают к включенным в реестр памятникам и ансамблям и в границах которых в целях

обеспечения сохранности объектов культурного наследия и композиционно-видовых связей (панорам) запрещаются строительство объектов капитального строительства и их реконструкция, связанная с изменением их параметров (высоты, количества этажей, площади), за исключением строительства и реконструкции линейных объектов.

Защитные зоны не устанавливаются для объектов археологического наследия, некрополей, захоронений, расположенных в границах некрополей, произведений монументального искусства, а также памятников и ансамблей, расположенных в границах достопримечательного места, в которых соответствующим органом охраны объектов культурного наследия установлены предусмотренные статьей 56.4 Федерального закона от 25.06.2002 № 73-ФЗ «Об объектах культурного наследия (памятниках истории и культуры) народов Российской Федерации» требования и ограничения.

Защитная зона объекта культурного наследия прекращает существование со дня внесения в Единый государственный реестр недвижимости сведений о зонах охраны такого объекта культурного наследия, установленных в соответствии со статьей 34 Федерального закона от 25.06.2002 № 73-ФЗ «Об объектах культурного наследия (памятниках истории и культуры) народов Российской Федерации». Защитная зона объекта культурного наследия также прекращает существование в случае исключения объекта культурного наследия из единого государственного реестра объектов культурного наследия (памятников истории и культуры) народов Российской Федерации. При этом принятие решения о прекращении существования такой зоны не требуется.

В соответствии со ст. 30 Федерального закона от 25.06.2002 № 73-ФЗ «Об объектах культурного наследия (памятниках истории и культуры) народов Российской Федерации» земли, подлежащие воздействию земляных, строительных, мелиоративных, хозяйственных работ, предусмотренных ст. 25 Лесного кодекса Российской Федерации, работ по использованию лесов (за исключением работ, указанных в п. 3, 4 и 7 ч. 1 ст. 25 Лесного кодекса Российской Федерации) и иных работ, в случае, если орган охраны объектов культурного наследия не имеет данных об отсутствии на указанных землях объектов культурного наследия, включенных в реестр, выявленных объектов культурного наследия либо объектов, обладающих признаками объекта культурного наследия, являются объектом историко-культурной экспертизы.

2. КРАТКАЯ ИСТОРИЧЕСКАЯ СПРАВКА

В историческом развитии городской и сельской жизни в южном Подмосковье существует немало сходных черт, формирующих и определяющих особенности процессов градообразования в данном регионе. Течение средней Оки и её притоков – Москвы, Лопасни, Нары, Осётра и др. – стало районом древней колонизации края славянами-вятичами. В период феодальной раздробленности (XII – XIII вв.) южное Подмосковье было объектом борьбы между ростово-суздальскими и рязанскими князьями. Ока и земли в её правобережье находились в основном во власти Рязани. Суздальцы утвердились в XII в. лишь в среднем течении Москвы-реки. Через земли к югу от Москвы проходили важные торговые пути – по рекам Оке, Моске, Наре, что было одной из предпосылок для развития торговли, ремесла и для появления городов. Недалеко от места, где сейчас расположен город Подольск, на реке Моче в 1152 г. Юрием Долгоруким для охраны южных границ Владимиро-Суздальского княжества была построена по тем временам большая крепость – Перемышль. После образования Московского княжества, Перемышль потерял своё оборонительное значение и в 1627 – 1628 гг. он упоминается уже как городище.

Село Подол возникло на пересечении старинного тракта, соединившего Москву с западными и южными княжествами Руси, и р. Пахры, в те времена более полноводной и использовавшейся в качестве транспортного пути. Название село получало от места расположения в долине (подоле) реки, некоторое время оно и назвалось Подол-Пахра.

Благодаря расположению на крупном торговом тракте с. Подол быстро росло. В 1781 году при разделении Московской губернии на уезды был образован Подольский уезд, а с. Подольск стало уездным центром – г. Подольском.

3. ПЕРЕЧЕНЬ ОБЪЕКТОВ КУЛЬТУРНОГО НАСЛЕДИЯ, РАСПОЛОЖЕННЫХ НА ТЕРРИТОРИ ГОРОДСКОГО ОКРУГА ПОДОЛЬСК ПРИМЕНИТЕЛЬНО К ЗЕМЕЛЬНОМУ УЧАСТКУ С КАДАСТРОВЫМ НОМЕРОМ 50:27:0020550:232

Согласно перечню объектов культурного наследия федерального значения, опубликованному на сайте Министерства культуры Российской Федерации в городском округе Подольск применительно к земельному участку с кадастровым номером 50:27:0020550:232 сведения об объектах культурного наследия федерального значения отсутствуют (Таблица 3.1).

Согласно перечню объектов культурного наследия регионального значения, опубликованному на сайте Министерства культуры Российской Федерации в городском округе Подольск применительно к земельному участку с кадастровым номером 50:27:0020550:232 сведения об объектах культурного наследия регионального значения отсутствуют (Таблица 3.2).

Согласно перечню объектов культурного наследия местного (муниципального) значения, опубликованному на сайте Министерства культуры Российской Федерации в городском округе Подольск применительно к земельному участку с кадастровым номером 50:27:0020550:232 объекты культурного наследия местного (муниципального) значения отсутствуют (Таблица 3.3).

Согласно перечню выявленных объектов культурного наследия, опубликованному на сайте Главного управления культурного наследия Московской области в городском округе Подольск применительно к земельному участку с кадастровым номером 50:27:0020550:232 сведения о выявленных объектах культурного наследия Московской области отсутствуют (Таблица 3.4).

Таблица 3.1. Перечень объектов культурного наследия федерального значения

№ п/п	Наименование объектов	Местоположение объектов	Реквизиты и наименование акта органа государственной власти о постановке на государственную охрану объекта
1.	-«-	-«-	-«-

Таблица 3.2. Перечень объектов культурного наследия регионального значения

№ п/п	Наименование объектов	Местоположение объектов	Реквизиты и наименование акта органа государственной власти о постановке ОКН на государственную охрану объекта	Историко-культурная ценность
1	-«-	-«-	-«-	-«-

Таблица 3.3. Перечень объектов культурного наследия местного (муниципального) значения

№ п/п	Наименование объектов	Местоположение объектов	Реквизиты и наименование акта органа государственной власти о постановке ОКН на государственную охрану объекта	Историко-культурная ценность
1.	-«-	-«-	-«-	-«-

Таблица 3.4. Перечень выявленных объектов культурного наследия Московской области

№ п/п	Наименование объектов	Местоположение объектов	Документ о включении в Список выявленных ОКН Московской области	Историко-культурная ценность
1.	-«-	-«-	-«-	-«-

4. СВЕДЕНИЯ ОБ ОБЪЕКТАХ КУЛЬТУРНОГО НАСЛЕДИЯ

4.1. Сведения об объектах культурного наследия федерального значения

Сведения об объектах культурного наследия федерального значения на территории городского округа Подольск Московской области применительно к земельному участку с кадастровым номером 50:27:0020550:232 в Государственной информационной системе обеспечения градостроительной деятельности Московской области (далее по тексту - ИСОГД МО) отсутствуют.

4.2. Сведения об объектах культурного наследия регионального значения

Сведения об объектах культурного наследия регионального значения на территории городского округа Подольск Московской области применительно к земельному участку с кадастровым номером 50:27:0020550:232 в ИСОГД МО отсутствуют.

4.3. Сведения об объектах культурного наследия местного (муниципального) значения

Сведения об объектах культурного наследия местного (муниципального) значения на территории городского округа Подольск Московской области применительно к земельному участку с кадастровым номером 50:27:0020550:232 в ИСОГД МО отсутствуют.

4.4. Сведения о выявленных объектах культурного наследия

Сведения о выявленных объектах культурного наследия на территории городского округа Подольск Московской области применительно к земельному участку с кадастровым номером 50:27:0020550:232 в ИСОГД МО отсутствуют.

Сведения об объектах археологического наследия приводятся в ТОМ III «ОБЪЕКТЫ КУЛЬТУРНОГО НАСЛЕДИЯ». Книга 2.

5. СВЕДЕНИЯ ОБ УТВЕРЖДЕННЫХ ТЕРРИТОРИЯХ И ЗОНАХ ОХРАНЫ ОБЪЕКТОВ КУЛЬТУРНОГО НАСЛЕДИЯ, О ГРАНИЦАХ ТЕРРИТОРИЙ ИСТОРИЧЕСКИХ ПОСЕЛЕНИЙ

Для объектов культурного наследия, расположенных на территории городского округа Подольск утверждены в установленном порядке территории и зоны охраны объектов культурного наследия.

В ИСОГД МО применительно к земельному участку с кадастровым номером 50:27:0020550:232 сведения об утверждённых территориях и зонах охраны объектов культурного наследия отсутствуют.

Постановлением Правительства Московской области от 27.09.2013 № 771/43² утвержден перечень исторических поселений, имеющих особое значение для истории и культуры Московской области. Ближайшим историческим поселением, имеющим особое значение для истории и культуры Московской области является город Подольск. В соответствии со статьёй 59 Федерального закона от 25.06.2002 № 73-ФЗ «Об объектах культурного наследия (памятниках истории и культуры) народов Российской Федерации» территорией исторического поселения является территория в границах соответствующего населенного пункта. Земельный участок с кадастровым номером 50:27:0020550:232 не входит в границы города Подольск.

Приказом Минкультуры России от 04.04.2023 № 839³ утвержден перечень исторических поселений, имеющих особое значение для истории и культуры Российской Федерации. Сведения применительно к земельному участку с кадастровым номером 50:27:0020550:232 в перечне исторических поселений, имеющих особое значение для истории и культуры Российской Федерации, отсутствуют.

² Постановление Правительства Московской области от 27.09.2013 № 771/43 «Об утверждении Перечня исторических поселений, имеющих особое значение для истории и культуры Московской области».

³ Приказ Минкультуры России от 04.04.2023 № 839 «Об утверждении перечня исторических поселений, имеющих особое значение для истории и культуры Российской Федерации» (Зарегистрировано в Минюсте России 07.06.2023 № 73770).

6. ЗАЩИТНЫЕ ЗОНЫ ОБЪЕКТОВ КУЛЬТУРНОГО НАСЛЕДИЯ

В соответствии Федеральным законом от 25.06.2002 № 73-ФЗ «Об объектах культурного наследия (памятниках истории и культуры) народов Российской Федерации» для объектов культурного наследия устанавливаются защитные зоны.

Защитными зонами объектов культурного наследия являются территории, которые прилегают к включенным в реестр памятникам и ансамблям и в границах которых в целях обеспечения сохранности объектов культурного наследия и композиционно-видовых связей (панорам) запрещаются строительство объектов капитального строительства и их реконструкция, связанная с изменением их параметров (высоты, количества этажей, площади), за исключением строительства и реконструкции линейных объектов.

В ИСОГД МО на территории городского округа Подольск Московской области применительно к земельному участку с кадастровым номером 50:27:0020550:232 сведения о защитной зоне объектов культурного наследия отсутствуют.

7. ПРОЕКТНЫЕ ПРЕДЛОЖЕНИЯ

К полномочиям органов местного самоуправления в области сохранения, использования, популяризации и государственной охраны объектов культурного наследия относятся:

1) сохранение, использование и популяризация объектов культурного наследия, находящихся в собственности муниципальных образований;

2) государственная охрана объектов культурного наследия местного (муниципального) значения;

3) определение порядка организации историко-культурного заповедника местного (муниципального) значения;

3.1) обеспечение условий доступности для инвалидов объектов культурного наследия, находящихся в собственности поселений или городских округов;

4) иные полномочия, предусмотренные настоящим Федеральным законом от 25.06.2002 № 73-ФЗ «Об объектах культурного наследия (памятниках истории и культуры) народов Российской Федерации» и иными федеральными законами.

Учитывая богатую историю территории городского округа муниципальные органы охраны объектов культурного наследия должны организовать проведение работ по выявлению и государственному учету объектов, обладающих признаками объекта культурного наследия.

Муниципальный орган охраны объектов культурного наследия, физическое или юридическое лицо (далее - заявитель) вправе направить в региональный орган охраны объектов культурного наследия заявление о включении объекта, обладающего признаками объекта культурного наследия, в реестр с приложением сведений о местонахождении объекта (адреса объекта или при его отсутствии описания местоположения объекта) и его историко-культурной ценности.

В случае обнаружения места захоронения жертв массовых репрессий орган местного самоуправления должен направить в региональный орган охраны объектов культурного наследия заявление о включении объекта, обладающего признаками объекта культурного наследия, в реестр с приложением сведений о местонахождении объекта (адреса объекта или при его отсутствии описания местоположения объекта) и его историко-культурной ценности.

В соответствии со ст. 28, 30, 31, 32, 36, 45.1 Федерального закона от 25.06.2002 № 73-ФЗ «Об объектах культурного наследия (памятниках истории и культуры) народов Российской Федерации», перед началом землеустроительных, земляных, строительных, мелиоративных, хозяйственных и иных работ на земельном участке заказчик работ обязан:

- обеспечить проведение и финансирование государственной историко-культурной экспертизы земельного участка, подлежащего воздействию земляных, строительных, мелиоративных, хозяйственных и иных работ, путем археологической разведки, в порядке, установленном ст. 45.1 Федерального закона и Положением о государственной историко-культурной экспертизе, утвержденным постановлением Правительства Российской Федерации от 15.07.2009 № 569. Списки аттестованных экспертов опубликованы на сайте Минкультуры России;

- представить в Главное управление культурного наследия Московской области документацию, подготовленную на основе археологических полевых работ, содержащую результаты исследований, в соответствии с которыми определяется наличие или отсутствие объектов, обладающих признаками объекта культурного наследия на земельном участке, подлежащем воздействию земляных, строительных, хозяйственных и иных работ, а также заключение государственной историко-культурной экспертизы указанной документации (либо земельного участка).

При наличии информации о ранее проведенных историко-культурных исследованиях в зоне проектирования, их результаты необходимо представить в Главное управление культурного наследия Московской области.

В соответствии с п. 4 ст. 36 Федерального закона от 25.06.2002 № 73-ФЗ «Об объектах культурного наследия (памятниках истории и культуры) народов Российской Федерации»

земляные, строительные, хозяйственные и иные работы должны быть немедленно приостановлены исполнителем работ в случае обнаружения объекта, обладающего признаками объекта культурного наследия, в том числе объекта археологического наследия.

Исполнитель работ в течение трех рабочих дней со дня их обнаружения обязан направить заявление в письменной форме об указанных объектах в Главное управление культурного наследия Московской области.

За нанесение ущерба либо уничтожение объектов археологического наследия, вследствие неисполнения требования по проведению государственной историко-культурной экспертизы земельного участка, законодательством Российской Федерации установлена административная и уголовная ответственность.

8. ПАМЯТНИКИ ВЕЛИКОЙ ОТЕЧЕСТВЕННОЙ ВОЙНЫ

На территории Московской области в годы Великой Отечественной войны велись боевые действия. В настоящее время на территории Московской области расположены воинские захоронения, братские могилы советских воинов, мемориальные сооружения и объекты воинской Славы, связанные с событиями Великой Отечественной войны 1941-1945 гг.

В соответствии с Федеральным законом от 19.05.1995 № 80-ФЗ «Об увековечении Победы советского народа в Великой Отечественной войне 1941 - 1945 годов» К памятникам Великой Отечественной войны относятся скульптурные, архитектурные и другие мемориальные сооружения и объекты, увековечивающие память о событиях, об участниках, о ветеранах и жертвах Великой Отечественной войны.

Федеральные органы исполнительной власти, органы исполнительной власти субъектов Российской Федерации и органы местного самоуправления ответственны за сохранение памятников Великой Отечественной войны, поддержание их в состоянии, соответствующем достойному и уважительному отношению к памяти о Победе советского народа в Великой Отечественной войне.

Сохранение и реставрация памятников Великой Отечественной войны обеспечиваются выделением средств из федерального бюджета на памятники федерального значения, бюджетов субъектов Российской Федерации - на памятники регионального значения и местных бюджетов - на памятники местного (муниципального) значения, а также пожертвованиями физических и юридических лиц.

На памятник Великой Отечественной войны должны быть установлены надписи и обозначения, содержащие информацию о памятнике Великой Отечественной войны (далее - информационные надписи и обозначения). Информационные надписи и обозначения должны включать в себя историческую справку, содержащую сведения о событиях, в честь которых были установлены памятники Великой Отечественной войны, информацию о подвиге погибших при защите Отечества и иные сведения (включая исторические документы и фотоматериалы). Информационные надписи и обозначения также могут включать в себя графические идентификаторы - QR-коды, посредством которых обеспечивается переход на информационные ресурсы в информационно-телекоммуникационной сети "Интернет", содержащие историческую справку, видеоматериалы и другие материалы о произошедших событиях и об указанных лицах.

Обязанность по установке информационных надписей и обозначений на памятники Великой Отечественной войны возлагается на уполномоченные федеральные органы исполнительной власти, органы государственной власти субъектов Российской Федерации и органы местного самоуправления, в ведении которых находятся соответствующие памятники.

В соответствии с законом Российской Федерации от 14.01.1993 № 4292-1 «Об увековечении памяти погибших при защите Отечества» захоронения погибших при защите Отечества с находящимися на них надгробиями, памятниками, стелами, обелисками, элементами ограждения и другими мемориальными сооружениями и объектами являются воинскими захоронениями.

К ним относятся: военные мемориальные кладбища, воинские кладбища, отдельные воинские участки на общих кладбищах, братские и индивидуальные могилы на общих кладбищах и вне кладбищ, колумбарии и урны с прахом погибших, места захоронений в акваториях морей и океанов, места гибели боевых кораблей, морских, речных и воздушных судов с экипажами.

Воинские захоронения подлежат государственному учету. На территории Российской Федерации их учет ведется органами местного самоуправления. На каждое воинское захоронение устанавливается мемориальный знак и составляется паспорт.

Воинские захоронения содержатся в соответствии с положениями Женевских конвенций о защите жертв войны от 12 августа 1949 года и общепринятыми нормами международного права.

Ответственность за содержание воинских захоронений на территории Российской Федерации возлагается на органы местного самоуправления, а на закрытых территориях воинских гарнизонов - на начальников этих гарнизонов. Содержание и благоустройство воинских захоронений, находящихся на территориях других государств, осуществляются в порядке, который определен межгосударственными договорами и соглашениями.

В целях обеспечения сохранности воинских захоронений, признанных объектами культурного наследия (памятниками истории и культуры) народов Российской Федерации, в местах, где они расположены, устанавливаются зоны охраны объектов культурного наследия в порядке, определяемом законодательством Российской Федерации.

Выявленные воинские захоронения до решения вопроса о принятии их на государственный учет подлежат охране в соответствии с требованиями настоящего Закона.

Правила землепользования и застройки разрабатываются и изменяются с учетом необходимости обеспечения сохранности воинских захоронений.

Строительство, реконструкция, капитальный ремонт объекта капитального строительства, в результате которых могут быть повреждены воинские захоронения, проводятся в соответствии с требованиями законодательства о градостроительной деятельности, а земляные, дорожные и другие работы, в результате которых могут быть повреждены воинские захоронения, проводятся только после согласования с органами местного самоуправления.

Граждане и юридические лица несут ответственность за сохранность воинских захоронений, находящихся на земельных участках, правообладателями которых они являются.

Сохранность воинских захоронений обеспечивается органами местного самоуправления.

При обнаружении непогребенных останков погибших при защите Отечества или неизвестных воинских захоронений на земельных участках (части земельных участков), принадлежащих гражданам и (или) юридическим лицам и расположенных на территории муниципального образования, включенного перечень муниципальных образований, на территориях которых проходили боевые действия в период Великой Отечественной войны 1941 - 1945 годов и могут находиться непогребенные останки погибших при защите Отечества в период Великой Отечественной войны 1941 - 1945 годов, актом уполномоченного органа государственной власти субъекта Российской Федерации устанавливается ограничение в виде запрета на проведение строительных, земляных, дорожных и других работ, в результате которых непогребенные останки погибших при защите Отечества или неизвестные воинские захоронения могут быть повреждены или перемещены с места обнаружения.

Органы местного самоуправления:

осуществляют мероприятия по содержанию в порядке и благоустройству воинских захоронений, мемориальных сооружений и объектов, увековечивающих память погибших при защите Отечества, которые находятся на их территориях, а также работы по реализации межправительственных соглашений по уходу за захоронениями иностранных военнослужащих на территории Российской Федерации;

создают резерв площадей для новых воинских захоронений.

Утверждено
решением Совета депутатов
Городского округа Подольск
Московской области

от _____ 202__ г. № _____

**Разработка и внесение изменений в документы территориального планирования
муниципальных образований Московской области**

**ВНЕСЕНИЕ ИЗМЕНЕНИЙ В ГЕНЕРАЛЬНЫЙ ПЛАН ГОРОДСКОГО
ОКРУГА ПОДОЛЬСК МОСКОВСКОЙ ОБЛАСТИ
ПРИМЕНИТЕЛЬНО К ЗЕМЕЛЬНОМУ УЧАСТКУ
С КАДАСТРОВЫМ НОМЕРОМ 50:27:0020550:232**

Утверждаемая часть

«Положение о территориальном планировании»



КОМИТЕТ ПО АРХИТЕКТУРЕ И ГРАДОСТРОИТЕЛЬСТВУ
МОСКОВСКОЙ ОБЛАСТИ

Государственное автономное учреждение Московской области
«Научно-исследовательский и проектный институт градостроительства»
(ГАУ МО «НИИПИ градостроительства»)

143960, Московская область, г. Реутов, проспект Мира, д. 57, помещение III, тел: +7 (495) 242 77 07, niipi@mosreg.ru

Государственное задание
от 21.06.2024 № 834.4

Разработка и внесение изменений в документы территориального планирования
муниципальных образований Московской области

**ВНЕСЕНИЕ ИЗМЕНЕНИЙ В ГЕНЕРАЛЬНЫЙ ПЛАН ГОРОДСКОГО
ОКРУГА ПОДОЛЬСК МОСКОВСКОЙ ОБЛАСТИ
ПРИМЕНИТЕЛЬНО К ЗЕМЕЛЬНОМУ УЧАСТКУ
С КАДАСТРОВЫМ НОМЕРОМ 50:27:0020550:232**

Утверждаемая часть

«ПОЛОЖЕНИЕ О ТЕРРИТОРИАЛЬНОМ ПЛАНИРОВАНИИ»

И.о. главного градостроителя
Руководитель МПГП
Нач. отдела № 1 МПГП

П.С. Богачёв
Н.В. Макаров
И.В. Гордюхина

2024

Архив. № подл | ФИО, подпись и дата | Взамен Арх. № | ФИО, подпись и дата визирувания Техотделом

**Внесение изменений в Генеральный план городского округа Подольск Московской области применительно к земельным участкам с кадастровыми номерами
50:27:0020550:232**

Состав материалов

	Наименование документа
	Утверждаемая часть
Генеральный план	
	Положение о территориальном планировании
	карта границ населённых пунктов, входящих в состав муниципального образования
	карта функциональных зон муниципального образования
Приложение 1. Сведения о границах населенных пунктов городского округа Подольск применительно к земельному участку с кадастровым номером 50:27:0020550:232	
Материалы по обоснованию	
Том I. Планировочная и инженерно-транспортная организация территории. Социально-экономическое обоснование. Книга 1.	
	Текстовая часть
	Графические материалы (карты):
	карта размещения муниципального образования в устойчивой системе расселения Московской области
	карта существующего использования территории в границах муниципального образования
	карта планируемого развития инженерных коммуникаций и сооружений в границах муниципального образования в части объектов федерального и регионального значения – <i>сведения ограниченного пользования</i>
	карта планируемого развития транспортной инфраструктуры в границах муниципального образования в части объектов федерального и регионального значения
	карта зон с особыми условиями использования территории в границах муниципального образования
	карта границ земель лесного фонда с отображением границ лесничеств и лесопарков
	карта границ земель сельскохозяйственного назначения с отображением особо ценных сельскохозяйственных угодий и мелиорируемых земель
Том I. Планировочная и инженерно-транспортная организация территории. Социально-экономическое обоснование. Книга 2. Раздел 3.6 «Развитие инженерной инфраструктуры» - <i>сведения ограниченного доступа</i>	
Том II. Охрана окружающей среды	
	Текстовая часть
	Графические материалы (карты):
	карта границ зон негативного воздействия существующих и планируемых, объектов капитального строительства
	карта существующих и планируемых особо охраняемых природных территорий, зон санитарной охраны источников питьевого водоснабжения, водоохраных зон, прибрежных защитных полос, береговых полос водных объектов. Зон затопления и подтопления

	Наименование документа
Том III. Объекты культурного наследия. Книга 1	
	Текстовая часть
	Графические материалы: карта границ территорий, зон охраны и защитных зон объектов культурного наследия
Том III. Объекты культурного наследия. Книга 2 - <i>сведения ограниченного доступа</i>	
	Текстовая часть
Электронные материалы	
	Электронные материалы: текстовые материалы, графические материалы в формате PDF
Том IV. Основные факторы риска возникновения чрезвычайных ситуаций природного и техногенного характера - <i>сведения ограниченного доступа</i>	
	Текстовая часть
	Графические материалы: карта границ территорий, подверженных риску возникновения чрезвычайных ситуаций природного и техногенного характера и воздействия их последствий
Электронные материалы - <i>сведения ограниченного доступа</i>	
	Электронные материалы: текстовые материалы, графические материалы в формате PDF

ПОЛОЖЕНИЕ О ТЕРРИТОРИАЛЬНОМ ПЛАНИРОВАНИИ

Оглавление

1. ОБЩИЕ СВЕДЕНИЯ	7
2. ПАРАМЕТРЫ ФУНКЦИОНАЛЬНЫХ ЗОН.....	8
2.1. ПАРАМЕТРЫ ПЛАНИРУЕМОГО РАЗВИТИЯ ПРОИЗВОДСТВЕННЫХ ЗОН, ЗОН ОБЪЕКТОВ КОММУНАЛЬНОГО НАЗНАЧЕНИЯ, ЗОН ТРАНСПОРТНОЙ ИНФРАСТРУКТУРЫ	10
3. СВЕДЕНИЯ О РАЗМЕЩАЕМЫХ НА ТЕРРИТОРИИ ГОРОДСКОГО ОКРУГА ПОДОЛЬСК ПРИМЕНИТЕЛЬНО К ЗЕМЕЛЬНОМУ УЧАСТКУ С КАДАСТРОВЫМ НОМЕРОМ 50:27:0020550:232 ОБЪЕКТАХ ФЕДЕРАЛЬНОГО И РЕГИОНАЛЬНОГО ЗНАЧЕНИЯ.....	11
3.1. ОБЪЕКТЫ СОЦИАЛЬНОЙ ИНФРАСТРУКТУРЫ.....	11
3.2. ОБЪЕКТЫ ТРАНСПОРТНОЙ ИНФРАСТРУКТУРЫ	11
3.3. ОБЪЕКТЫ ИНЖЕНЕРНОЙ ИНФРАСТРУКТУРЫ	12
4. СВЕДЕНИЯ О НОРМАТИВНЫХ ПОТРЕБНОСТЯХ В ОБЪЕКТАХ МЕСТНОГО ЗНАЧЕНИЯ	13
4.1. НОРМАТИВНЫЕ ПОТРЕБНОСТИ В ОБЪЕКТАХ СОЦИАЛЬНОЙ ИНФРАСТРУКТУРЫ ..	13
4.2. НОРМАТИВНЫЕ ПОТРЕБНОСТИ В ОБЪЕКТАХ ТРАНСПОРТНОЙ ИНФРАСТРУКТУРЫ	14
4.3. ПЛАНИРУЕМЫЕ ПОКАЗАТЕЛИ ОБЕСПЕЧЕННОСТИ ЖИТЕЛЕЙ ОСНОВНЫМИ ВИДАМИ ИНЖЕНЕРНОГО ОБЕСПЕЧЕНИЯ	14

КАРТА ГРАНИЦ НАСЕЛЁННЫХ ПУНКТОВ, ВХОДЯЩИХ В СОСТАВ
МУНИЦИПАЛЬНОГО ОБРАЗОВАНИЯ

КАРТА ФУНКЦИОНАЛЬНЫХ ЗОН МУНИЦИПАЛЬНОГО
ОБРАЗОВАНИЯ

**Внесение изменений в Генеральный план городского округа Подольск
Московской области применительно к земельному участку с кадастровым номером
50:27:0020550:232**

Внесение изменений в Генеральный план городского округа Подольск Московской области применительно к земельным участкам с кадастровыми номерами 50:27:0020550:232 подготовлено Государственным автономным учреждением Московской области «Научно-исследовательский и проектный институт градостроительства» (ГАУ МО «НИиПИ градостроительства») на основании государственного задания от 21.06.2024 № 834.4 в рамках выполнения работ в составе мероприятий Государственной программы Московской области «Архитектура и градостроительство Подмосковья» на 2023-2027 годы.

Состав генерального плана городского округа определен в соответствии со ст. 23 Градостроительного кодекса Российской Федерации.

В соответствии с частью 9 статьи 23 ГрК РФ предусматривается возможность установления законодательством субъектов Российской Федерации особенностей подготовки генерального плана:

- подготовка генерального плана городского округа может осуществляться применительно к отдельным территориям городского округа за границами населенных пунктов без последующего внесения в генеральный план изменений, относящихся к другим частям территорий городского округа;
- генеральный план городского округа может не содержать карту планируемого размещения объектов местного значения поселения или городского округа. В этом случае такая карта подлежит утверждению местной администрацией в порядке, установленном нормативным правовым актом органа государственной власти субъекта Российской Федерации;
- положение о территориальном планировании вместо сведений о видах, назначении и наименованиях планируемых для размещения объектов местного значения городского округа, об их основных характеристиках, местоположении может содержать сведения о потребности в указанных объектах местного значения без указания их основных характеристик и местоположения.

Данные особенности установлены в статье 13 Закона Московской области от 07.03.2007 № 36/2007-ОЗ «О Генеральном плане развития Московской области».

Материалы «Внесение изменений в Генеральный план городского округа Подольск Московской области применительно к земельному участку с кадастровым номером 50:27:0020550:232» подготовлены на основании распоряжения Комитета по архитектуре и градостроительству Московской области от 11.01.2024 № 29РВ-6 (в редакции от 19.04.2024 № 29РВ-598) «О подготовке документов территориального планирования муниципальных образований Московской области в 2024 году».

Подготовка материалов проект «Внесение изменений в Генеральный план городского округа Подольск Московской области выполняется в соответствии с постановлением Правительства Московской области от 09.04.2024 № 329-ПП¹.

Документ территориального планирования разработан на расчётный срок – 2044 год, с выделением первой очереди реализации генерального плана - 2029 год.

Материалы проекта «Внесение изменений в Генеральный план городского округа Подольск Московской области применительно к земельному участку с кадастровым номером 50:27:0020550:232» подготовлены в соответствии с нормативными правовыми актами Российской Федерации и Московской области в действующих редакциях на момент выпуска.

¹ Постановление Правительства Московской области от 09.04.2024 № 329-ПП «О распределении бюджетных ассигнований бюджета Московской области и внесении изменений в государственную программу Московской области «Архитектура и градостроительство Подмосковья" на 2023-2027 годы».

1. ОБЩИЕ СВЕДЕНИЯ

Земельный участок с кадастровым номером 50:27:0020550:232 расположен на территории Городского округа Подольск Московской области (далее по тексту – городской округ Подольск).

Городской округ Подольск образован в соответствии с Законом Московской области от 22.05.2015 № 81/2015-ОЗ «О преобразовании городского округа Подольск, городского округа Климовск, городского поселения Львовский Подольского муниципального района, сельского поселения Дубровицкое Подольского муниципального района, сельского поселения Лаговское Подольского муниципального района и сельского поселения Стрелковское Подольского муниципального района, о статусе и установлении границы вновь образованного муниципального образования».

В соответствии с действующим Генеральным планом городского округа Подольск Московской области, утверждённым решением Совета депутатов городского округа Подольск от 20.12.2012 № 24/2 «Об утверждении Генерального плана городского округа Подольск Московская область» (с учётом внесённых изменений) на участке с кадастровым номером 50:27:0020550:232 установлена функциональная зона СХ-3 - зона объектов сельскохозяйственного производства.

Земельный участок с кадастровым номером 50:27:0020550:232 расположен в северо-восточной части городского округа Подольск, вне границ населённых пунктов. Площадь земельного участка составляет 5,00 га. Категория земель – земли сельскохозяйственного назначения, разрешённое использование - овощеводство 1.3.

Ближайшими населёнными пунктами к земельному участку с кадастровым номером 50:27:0020550:232 являются д. Жданово и д. Стрелково.

В настоящее время на земельном участке отсутствуют объекты капитального строительства, постоянное население отсутствует (не зарегистрировано).

Основной подъезд к ближайшим к земельному участку населённым пунктам осуществляется от автомобильной дороги общего пользования федерального значения М-2 «Крым» Москва – Тула – Орел – Курск – Белгород - граница с Украиной по улично-дорожной сети д. Стрелково.

В настоящее время подъезд к рассматриваемой территории отсутствует. Вдоль северо-восточной границы земельного участка, в 0,05 км от северо-восточной границы проходит автомобильная дорога местного значения, осуществляющая транспортную связь между населёнными пунктами д. Жданово, д. Стрелково и с. Покров.

Общая площадь территории городского округа Подольск, применительно к которой вносятся изменения, составляет – 5,00 га.

На земельном участке планируется установление производственной (П) функциональной зоны.

2. ПАРАМЕТРЫ ФУНКЦИОНАЛЬНЫХ ЗОН

Параметры функциональных зон и режимы их использования применяются с учетом:

- Режимов использования территорий объектов культурного наследия и их зон охраны (при наличии), установленных утвержденными нормативно-правовыми актами в области охраны объектов культурного наследия. Сведения об объектах культурного наследия, границах территорий объектов культурного наследия и утвержденных зон охраны объектов культурного наследия приводятся в материалах по обоснованию генерального плана Том III «Объекты культурного наследия» Книга 1. Сведения об объектах археологического наследия приводятся в материалах по обоснованию генерального плана Том III «Объекты культурного наследия» Книга 2 (сведения ограниченного доступа).

- Режимов использования особо охраняемых природных и их охранных зон (при наличии), установленных утвержденными нормативно-правовыми актами. Границы ООПТ и их охранных зон (при наличии) отображены в материалах по обоснованию генерального плана на Карте существующих и планируемых особо охраняемых природных территорий, зон санитарной охраны источников питьевого водоснабжения, водоохраных зон, прибрежных защитных полос, береговых полос водных объектов. Зон затопления и подтопления.

- Иными ограничениями в зонах с особыми условиями использования территории, установленными в соответствии с действующим законодательством. Зоны с особыми условиями использования территорий отображены в материалах по обоснованию генерального плана на Карте зон с особыми условиями использования территории в границах муниципального образования.

Границы функциональных зон определены с учетом границ городского округа, границ населенных пунктов или естественных границ природных, линейных объектов, границ земельных участков.

Функциональные зоны преимущественно объединены в значительные по площади территории, имеющие общую функционально-планировочную структуру и отделенные от других территорий ясно определяемыми границами (естественными границами природных объектов, искусственными границами (железные и автомобильные дороги, каналы, урбанизированные/освоенные территории, красные линии, границы земельных участков) и т.п.).

Зоны различного функционального назначения могут включать в себя:

1) территории общего пользования, занятые площадями, улицами, проездами, дорогами, набережными, скверами, бульварами, водоемами и другими объектами;

2) территории, занятые участками коммунальных и инженерных объектов, участками объектов социально-бытового обслуживания;

3) территории, занятые участками, имеющими виды функционального назначения, отличные от вида (видов) функционального назначения функциональной зоны, и занимающими менее 25% территории функциональной зоны.

В целях наиболее эффективного использования территорий, допускается в составе функциональных зон, не предусматривающих жилищного строительства, расположенных в границах населенных пунктов, размещение любых нежилых объектов при условии соблюдения нормативов градостроительного проектирования, требований технических регламентов, санитарных правил и норм, иных обязательных требований, предусмотренным действующим законодательством, без внесения изменений в генеральный план. Перечень видов объектов капитального строительства, допустимых к размещению в составе функциональных зон, не предусматривающих жилищного строительства, расположенных в границах населенных пунктов, определяется с учетом градостроительных регламентов, установленных в правилах землепользования и застройки².

На территории городского округа Подольск Московской области выделяются следующие группы функциональных зон:

² Применяется к территории городского округа.

1. Жилые зоны,
2. Общественно-деловые зоны,
3. Производственные зоны, зоны объектов коммунального назначения, зоны транспортной инфраструктуры,
4. Зоны рекреационного назначения,
5. Зоны сельскохозяйственного назначения,
6. Зоны специального назначения,
7. Зона режимных территорий,
8. Зона акваторий,
9. Многофункциональные зоны.

Параметры функциональных зон

Территория земельного участка с кадастровым номером 50:27:0020550:232 отнесена к функциональной зоне в соответствующей группе.

3. Производственные зоны, зоны объектов коммунального назначения, зоны транспортной инфраструктуры:

В состав производственных зон, зон объектов коммунального назначения, зон транспортной инфраструктуры включена:

Производственная зона (П)

Территория зоны П предназначена для размещения промышленных, коммунально-складских объектов, объектов транспортного обслуживания и иных производств и объектов, обеспечивающих их функционирование, а также для определения и размещения организованных санитарно-защитных зон этих объектов в соответствии с требованиями технических регламентов. Благоустройство территории производственных зон и их санитарно-защитных зон осуществляется за счёт собственников производственных объектов.

Участки размещения производственной застройки занимают более 75% площади территории зоны. Участки с другими видами разрешённого использования могут находиться в её границах при условии соблюдения действующих норм и правил и занимать менее 25% площади территории зоны.

2.1. Параметры планируемого развития производственных зон, зон объектов коммунального назначения, зон транспортной инфраструктуры

Таблица 2.1.1.

Функциональные зоны	Местоположение	Мероприятия территориального планирования	Площадь зоны, га	Параметры планируемого развития ³	Планируемые для размещения объекты федерального (Ф), регионального (Р) значения ⁴
Производственная зона (П)	вблизи д. Жданово	планируемая функциональная зона	5,00	в соответствии с РНГП/ППТ/ГК	-
		ИТОГО:	5,00		

³ РНГП – региональные нормативы градостроительного проектирования Московской области; ППТ – проект планировки территории; ГК – градостроительная концепция, одобренная решением Градостроительного совета Московской области. Параметры планируемого развития функциональных зон устанавливаются в соответствии с РНГП в зависимости от типа устойчивой системы расселения, типа населенных пунктов, численности населения и других показателей, могут быть уточнены на стадии ГК и ППТ.

⁴ Количество и местоположение планируемых объектов социальной инфраструктуры могут уточняться в соответствии с проектами планировки территории и градостроительными концепциями, одобренными решениями Градостроительного совета Московской области.

3. СВЕДЕНИЯ О РАЗМЕЩАЕМЫХ НА ТЕРРИТОРИИ ГОРОДСКОГО ОКРУГА ПОДОЛЬСК ПРИМЕНИТЕЛЬНО К ЗЕМЕЛЬНОМУ УЧАСТКУ С КАДАСТРОВЫМ НОМЕРОМ 50:27:0020550:232 ОБЪЕКТАХ ФЕДЕРАЛЬНОГО И РЕГИОНАЛЬНОГО ЗНАЧЕНИЯ⁵

3.1. Объекты социальной инфраструктуры⁶

В Схеме территориального планирования Российской Федерации в области здравоохранения, утверждённой распоряжением Правительства Российской Федерации от 28.12.2012 № 2607-р⁷ приводятся сведения о видах, назначении и наименованиях планируемых для размещения объектов федерального значения в области здравоохранения, их основные характеристики и местоположение. Сведения применительно к земельному участку с кадастровым номером 50:27:0020550:232 отсутствуют.

В Схеме территориального планирования Российской Федерации в области высшего образования, утверждённой распоряжением Правительства Российской Федерации от 26.02.2013 № 247-р⁸ приводятся сведения о видах, назначении и наименованиях планируемых для размещения объектов федерального значения в области высшего образования, их основные характеристики и местоположение. Сведения применительно к земельному участку с кадастровым номером 50:27:0020550:232 отсутствуют.

3.2. Объекты транспортной инфраструктуры

В Схеме территориального планирования Российской Федерации в области федерального транспорта (железнодорожного, воздушного, морского, внутреннего водного транспорта) и автомобильных дорог федерального значения, утверждённой распоряжением Правительства Российской Федерации от 19.03.2013 № 384-р⁹ сведения по развитию объектов федерального значения в границах земельного участка с кадастровым номером 50:27:0020550:232 отсутствуют.

В Схеме территориального планирования Российской Федерации в области федерального транспорта (в части трубопроводного транспорта), утверждённой распоряжением Правительства Российской Федерации от 06.05.2015 № 816-р приводятся сведения по развитию объектов трубопроводного транспорта. В границах земельного участка с кадастровым номером 50:27:0020550:232 сведения отсутствуют.

В Схеме территориального планирования транспортного обслуживания Московской области, утверждённой постановлением Правительства Московской области от 25.03.2016 № 230/8 приведены сведения по развитию транспортной инфраструктуры регионального значения. В границах земельного участка с кадастровым номером 50:27:0020550:232 сведения отсутствуют.

В Государственной программе Московской области «Развитие и функционирование дорожно-транспортного комплекса» на 2023-2027 годы, утверждённой постановлением Правительства Московской области от 04.10.2022 № 1069/35 сведения по развитию транспортной инфраструктуры регионального значения в границах земельного участка с кадастровым номером 50:27:0020550:232 отсутствуют.

⁵ Приведены для информационной целостности документа.

⁶ Данные по объектам федерального и регионального значения приведены в информационных целях и не являются предметом утверждения в данном документе.

⁷ Распоряжение Правительства Российской Федерации от 28.12.2012 № 2607-р «Об утверждении схемы территориального планирования Российской Федерации в области здравоохранения».

⁸ Распоряжение Правительства Российской Федерации от 26.02.2013 № 247-р «Об утверждении схемы территориального планирования Российской Федерации в области высшего образования».

⁹ Распоряжение Правительства Российской Федерации от 19.03.2013 № 384-р «Об утверждении схемы территориального планирования Российской Федерации в области федерального транспорта (железнодорожного, воздушного, морского, внутреннего водного транспорта) и автомобильных дорог федерального значения».

В соответствии с Государственной программой Московской области «Развитие инженерной инфраструктуры, энергоэффективности и отрасли обращения с отходами» на 2023-2028 годы, утвержденной постановлением Правительства Московской области от 04.10.2022 № 1061/35 сведения применительно к земельному участку с кадастровым номером 50:27:0020550:232 отсутствуют.

Сведения об объектах транспортной инфраструктуры федерального и регионального значения в материалах генерального плана городского округа отображаются в целях обеспечения информационной целостности документа и утверждению в составе данного документа не подлежат.

3.3. Объекты инженерной инфраструктуры

Мероприятия по модернизации и развитию объектов инженерной инфраструктуры регионального и федерального значений, применительно к земельному участку с кадастровым номером 50:27:0020550:232 отсутствуют.

4. СВЕДЕНИЯ О НОРМАТИВНЫХ ПОТРЕБНОСТЯХ В ОБЪЕКТАХ МЕСТНОГО ЗНАЧЕНИЯ

В соответствии с Законом Московской области от 07.03.2007 № 36/2007-ОЗ «О Генеральном плане развития Московской области» положение о территориальном планировании вместо сведений о видах, назначении и наименованиях планируемых для размещения объектов местного значения городского округа, об их основных характеристиках, местоположении должно содержать сведения о потребностях в объектах местного значения без указания их основных характеристик и местоположения.

Нормативные потребности в объектах местного значения определяются в соответствии с региональными нормативами градостроительного проектирования. Количество, емкость и местоположение объектов местного значения не устанавливаются в Генеральном плане и являются предметом утверждения карты планируемого размещения объектов местного значения. Мероприятия по планируемым объектам местного значения в составе карты планируемых объектов местного значения определяются на основании установленных в Генеральном плане потребностей с учетом особенностей территории и возможности размещения планируемых объектов местного значения на смежных территориях.

4.1. Нормативные потребности в объектах социальной инфраструктуры

Таблица 4.1.1. Объекты физической культуры и спорта

Показатель	Существующее положение	1 очередь	Расчётный срок
Нормативная потребность в спортивных залах (тыс. кв. м площади пола)	0	0	0
Нормативная потребность в плоскостных сооружениях (тыс. кв. м)	0	0	0
Нормативная потребность в бассейнах (кв. м зеркала воды)	0	0	0
Нормативная потребность в ДЮСШ ¹⁰ (мест)	0	0	0

Таблица 4.1.2. Объекты образования

Показатель	Существующее положение	1 очередь	Расчётный срок
Нормативная потребность в ДОО (мест)	0	0	0
Нормативная потребность в СОШ (мест)	0	0	0

Таблица 4.1.3. Объекты культуры

Показатель	Существующее положение	1 очередь	Расчётный срок
Нормативная потребность в универсальных культурно-досуговых учреждениях (мест зрительного зала)	0	0	0
Нормативная потребность в ДШИ ¹¹ (мест)	0	0	0

Таблица 4.1.4. Места погребения и захоронения

Показатель	Существующее положение	1 очередь	Расчётный срок
Нормативная потребность в кладбищах (га)	0	0	0

Таблица 4.1.5. Предприятия торговли, общественного питания и бытового обслуживания

Показатель	Существующее положение	1 очередь	Расчётный срок
Нормативная потребность в предприятиях торговли (тыс. кв. м)	0	0	0
Нормативная потребность в предприятиях общественного питания (посад. мест)	0	0	0
Нормативная потребность в предприятиях бытового обслуживания (рабочих мест)	0	0	0

¹⁰ Детские и юношеские спортивные школы.

¹¹ Детские школы искусств.

4.2. Нормативные потребности в объектах транспортной инфраструктуры

Потребность в объектах транспортной инфраструктуры местного значения, на земельном участке с кадастровым номером 50:27:0020550:232 отсутствует т.к. для обслуживания технологического процесса хозяйственной деятельности на данном земельном участке расчет машино-мест для постоянного хранения личного автомобильного транспорта, объектов технического сервиса автотранспортных средств общего пользования, велодорожек - не требуется.

4.3. Планируемые показатели обеспеченности жителей основными видами инженерного обеспечения

В соответствии с Федеральным законом от 07.12.2011 № 416-ФЗ «О водоснабжении и водоотведении» на первую очередь строительства необходимо актуализировать «Схему водоснабжения Городского округа Подольск» и «Схему водоотведения Городского округа Подольск».

В соответствии с Федеральным законом от 27.07.2010 № 190-ФЗ «О теплоснабжении» и постановлением Правительства Российской Федерации от 22.02.2012 № 154 «О требованиях к схемам теплоснабжения, порядку их разработки и утверждения» необходимо на первую очередь актуализировать «Схему теплоснабжения Городского округа Подольск».

Необходимо провести оценку (переоценку) запасов подземных вод на территории городского округа Подольск с последующим утверждением в Государственной комиссии по запасам или в Министерстве экологии и природопользования Московской области.

В связи с планируемым освоением новых территорий в проекте генерального плана приведены следующие потребности в основных видах инженерной инфраструктуры:

Таблица 4.3.1.

№ п/п	Назначение/вид застройки	Основные характеристики	Очередность реализации
1	Водоснабжение, тыс. куб.м/сутки		
1.1	Хозяйственно-питьевые нужды (с учетом нужд существующего населения, восстановления противопожарного запаса воды, неучтенных расходов), <i>в том числе - прирост:</i>	0,130	Первая очередь
1.1.1	- объекты производственного назначения	0,016	Первая очередь
1.1.2	-восстановления противопожарного запаса	0,108	Первая очередь
2	Водоотведение, тыс. куб.м/сутки		
2.1.1	Объекты производственного назначения	0,02	Первая очередь
3	Теплоснабжение, Гкал/час		
3.1	Объекты производственного назначения	2,70	Первая очередь
4	Газоснабжение, тыс. куб. м/год		
4.1	Объекты производственного назначения	880,9	Первая очередь
5	Электроснабжение, МВт		
5.1	Объекты производственного назначения	0,35	Первая очередь
6	Организация поверхностного стока, тыс. куб. м/год		
6.1	Объекты производственного назначения	17,6	Первая очередь

ХАРАКТЕРИСТИКИ ЗОН С ОСОБЫМИ УСЛОВИЯМИ ИСПОЛЬЗОВАНИЯ ТЕРРИТОРИЙ В СЛУЧАЕ, ЕСЛИ УСТАНОВЛЕНИЕ ТАКИХ ЗОН ТРЕБУЕТСЯ В СВЯЗИ С РАЗМЕЩЕНИЕМ ПЛАНИРУЕМЫХ ОБЪЕКТОВ

В случаях планируемого размещения объектов капитального строительства местного значения, оказывающих влияние на окружающую среду и нормируемые объекты, требуется установление следующих зон с особыми условиями использования территорий:

Санитарно-защитных зон предприятий, сооружений и иных объектов:

- от отдельно стоящих гипермаркетов, супермаркетов, торговых комплексов и центров, предприятий общественного питания, многофункциональных комплексов – 50 м;
- от автозаправочных и автогазозаправочных станций – 50-100 м;
- от станций технического обслуживания автомобилей – 50-100 м;
- от котельных – на основании результатов расчетов рассеивания загрязнений в атмосферном воздухе и уровней физического воздействия;
- от очистных сооружений полной биологической очистки проектной производительностью до 5,0 тыс. куб. м/сутки – 150 м;
- от очистных сооружений поверхностного стока – 50 м для сооружений закрытого типа, 100 – открытого типа;
- от канализационных насосных станций – 20-30 м;

Санитарных разрывов:

- от открытых автостоянок и паркингов – 10-50 м;
- от наземных гаражей-стоянок, паркингов закрытого типа – на основании результатов расчетов рассеивания загрязнений в атмосферном воздухе и уровней физического воздействия;
- от улиц и автомобильных дорог местного значения, а также вдоль стандартных маршрутов полета в зоне взлета и посадки воздушных судов – на основании расчетов рассеивания загрязнения атмосферного воздуха и физических факторов (шума, вибрации, электромагнитных полей и др.) с последующим проведением натурных исследований и измерений;

Охранных зон газопроводов и систем газоснабжения:

- от распределительных газопроводов высокого давления – 2 м;

Охранных зон объектов электросетевого хозяйства:

- от трансформаторных подстанций 10/0,4 кВ – 10 м от всех сторон ограждения подстанции по периметру Охранных зон систем теплоснабжения;
- от тепловых сетей - не менее 3 м в каждую сторону;

Охранных зон систем водоотведения:

- от канализационных сетей - 5 м в каждую сторону;
- от уличных сетей дождевой канализации- 5 м в каждую сторону;

Зон санитарной охраны источников водоснабжения и водопроводов питьевого назначения:

- от водозаборных узлов с сооружениями водоподготовки – организация зон санитарной охраны (ЗСО) водозаборных сооружений в составе 3-х поясов согласно требованиям санитарных норм и правил СанПиН 2.1.4.1110-02 «Зоны санитарной охраны источников водоснабжения и водопроводов питьевого назначения». ЗСО 1 пояса – по границе участка водозабора;
- от водопроводных сетей – техническая защитная полоса не менее – 5 м.

В границах планируемых производственных и коммунальных зон, зон транспортной и инженерной инфраструктур, необходимо предусматривать такие виды деятельности

предприятий и иных объектов, размеры санитарно-защитных зон от которых (в зависимости от характера производства) не затрагивают земельные участки для размещения:

- жилой застройки, объектов образовательного и медицинского назначения, спортивных сооружений открытого типа, организаций отдыха детей и их оздоровления, зон рекреационного назначения и для ведения дачного хозяйства и садоводства;
- объектов для производства и хранения лекарственных средств, объектов пищевых отраслей промышленности, оптовых складов продовольственного сырья и пищевой продукции, комплексов водопроводных сооружений для подготовки и хранения питьевой воды, использования земельных участков в целях производства, хранения и переработки сельскохозяйственной продукции, предназначенной для дальнейшего использования в качестве пищевой продукции, если химическое, физическое и (или) биологическое воздействие объекта, в отношении которого установлена санитарно-защитная зона, приведет к нарушению качества и безопасности таких средств, сырья;

Информация по санитарно-защитным зонам приводится в справочных целях и не является предметом утверждения.

Порядок установления, изменения и прекращения существования санитарно-защитных зон, а также особые условия использования земельных участков, расположенных в границах санитарно-защитных зон устанавливаются «Правилами установления санитарно-защитных зон и использования земельных участков, расположенных в границах санитарно-защитных зон», утвержденными постановлением Правительства Российской Федерации от 03.03.2018 № 222.

Санитарно-защитная зона и ограничения использования земельных участков, расположенных в ее границах, считаются установленными со дня внесения сведений о такой зоне в Единый государственный реестр недвижимости.

**Разработка и внесение изменений в документы территориального планирования
муниципальных образований Московской области**

**ВНЕСЕНИЕ ИЗМЕНЕНИЙ В ГЕНЕРАЛЬНЫЙ ПЛАН ГОРОДСКОГО
ОКРУГА ПОДОЛЬСК МОСКОВСКОЙ ОБЛАСТИ
ПРИМЕНИТЕЛЬНО К ЗЕМЕЛЬНОМУ УЧАСТКУ С
КАДАСТРОВЫМ НОМЕРОМ 50:27:0020550:232**

Приложение 1. Сведения о границах населенных пунктов городского округа Подольск
применительно к земельному участку с кадастровым номером 50:27:0020550:232



КОМИТЕТ ПО АРХИТЕКТУРЕ И ГРАДОСТРОИТЕЛЬСТВУ
МОСКОВСКОЙ ОБЛАСТИ

Государственное автономное учреждение Московской области
«Научно-исследовательский и проектный институт градостроительства»
(ГАУ МО «НИИПИ градостроительства»)

143960, Московская область, г. Реутов, проспект Мира, д. 57, помещение III, тел: +7 (495) 242 77 07, niipi@mosreg.ru

Государственное задание
от 21.06.2024 № 834.4

**Разработка и внесение изменений в документы территориального планирования
муниципальных образований Московской области**

**ВНЕСЕНИЕ ИЗМЕНЕНИЙ В ГЕНЕРАЛЬНЫЙ ПЛАН ГОРОДСКОГО
ОКРУГА ПОДОЛЬСК МОСКОВСКОЙ ОБЛАСТИ
ПРИМЕНИТЕЛЬНО К ЗЕМЕЛЬНОМУ УЧАСТКУ
С КАДАСТРОВЫМ НОМЕРОМ 50:27:0020550:232**

Приложение 1. Сведения о границах населенных пунктов городского округа Подольск
применительно к земельному участку с кадастровым номером 50:27:0020550:232

**И.о. главного градостроителя
Руководитель МПГП
Нач. отдела № 1 МПГП**

**П.С. Богачёв
Н.В. Макаров
И.В. Гордюхина**

2024

Архив. № подл. | ФИО, подпись и дата | Взамен Арх. № | ФИО, подпись и дата визирования Техотделом

области применительно к земельным участкам с кадастровыми номерами

50:27:0020550:232

Состав материалов

	Наименование документа
	Утверждаемая часть
Генеральный план	
	Положение о территориальном планировании
	карта границ населённых пунктов, входящих в состав муниципального образования
	карта функциональных зон муниципального образования
Приложение 1. Сведения о границах населенных пунктов городского округа Подольск применительно к земельному участку с кадастровым номером 50:27:0020550:232	
Материалы по обоснованию	
Том I. Планировочная и инженерно-транспортная организация территории. Социально-экономическое обоснование. Книга 1.	
	Текстовая часть
	Графические материалы (карты):
	карта размещения муниципального образования в устойчивой системе расселения Московской области
	карта существующего использования территории в границах муниципального образования
	карта планируемого развития инженерных коммуникаций и сооружений в границах муниципального образования в части объектов федерального и регионального значения – <i>сведения ограниченного пользования</i>
	карта планируемого развития транспортной инфраструктуры в границах муниципального образования в части объектов федерального и регионального значения
	карта зон с особыми условиями использования территории в границах муниципального образования
	карта границ земель лесного фонда с отображением границ лесничеств и лесопарков
	карта границ земель сельскохозяйственного назначения с отображением особо ценных сельскохозяйственных угодий и мелиорируемых земель
Том I. Планировочная и инженерно-транспортная организация территории. Социально-экономическое обоснование. Книга 2. Раздел 3.6 «Развитие инженерной инфраструктуры» - <i>сведения ограниченного доступа</i>	
Том II. Охрана окружающей среды	
	Текстовая часть
	Графические материалы (карты):
	карта границ зон негативного воздействия существующих и планируемых, объектов капитального строительства
	карта существующих и планируемых особо охраняемых природных территорий, зон санитарной охраны источников питьевого водоснабжения, водоохраных зон, прибрежных защитных полос, береговых полос водных объектов. Зон затопления и подтопления

Наименование документа	
Том III. Объекты культурного наследия. Книга 1	
	Текстовая часть
	Графические материалы:
	карта границ территорий, зон охраны и защитных зон объектов культурного наследия
Том III. Объекты культурного наследия. Книга 2 - <i>сведения ограниченного доступа</i>	
	Текстовая часть
Электронные материалы	
	Электронные материалы: текстовые материалы, графические материалы в формате PDF
Том IV. Основные факторы риска возникновения чрезвычайных ситуаций природного и техногенного характера - <i>сведения ограниченного доступа</i>	
	Текстовая часть
	Графические материалы:
	карта границ территорий, подверженных риску возникновения чрезвычайных ситуаций природного и техногенного характера и воздействия их последствий
Электронные материалы - <i>сведения ограниченного доступа</i>	
	Электронные материалы: текстовые материалы, графические материалы в формате PDF

Земельный участок с кадастровым номером 50:27:0020550:232 расположен на территории Городского округа Подольск Московской области (далее по тексту – городской округ Подольск).

Границы населенных пунктов, входящих в состав городского округа Подольск утверждены решением Совета депутатов городского округа Подольск от 20.12.2012 № 24/2 (с учётом вносимых изменений).

Ближайшими населёнными пунктами к земельному участку с кадастровым номером 50:27:0020550:232 являются д. Стрелково и д. Жданово городского округа Подольск.

Земельный участок с кадастровым номером 50:27:0020550:232 не расположен в границах населённого пункта.

Включение земельного участка с кадастровым номером 50:27:0020550:232 в границы населённых пунктов городского округа Подольск не предусмотрено.