



# **СОВЕТ ДЕПУТАТОВ ГОРОДСКОГО ОКРУГА ПОДОЛЬСК МОСКОВСКОЙ ОБЛАСТИ**

## **РЕШЕНИЕ**

**от «27» августа 2024 г. № 64/4**

### **О внесении изменений в Генеральный план городского округа Подольск Московской области применительно к земельному участку с кадастровым номером 50:27:0030703:47**

В соответствии с Градостроительным кодексом Российской Федерации, Земельным кодексом Российской Федерации, Федеральным законом от 06.10.2003 № 131-ФЗ «Об общих принципах организации местного самоуправления в Российской Федерации», Законом Московской области от 24.07.2014 № 106/2014-ОЗ «О перераспределении полномочий между органами местного самоуправления муниципальных образований Московской области и органами государственной власти Московской области», Положением о подготовке проектов документов территориального планирования муниципальных образований Московской области и направлении их на утверждение в представительные органы местного самоуправления городских округов Московской области», утвержденным постановлением Правительства Московской области от 30.12.2014 № 1169/51, решением Градостроительного совета Московской области от 08.05.2024 № 18

#### **Совет депутатов Городского округа Подольск Московской области решил:**

1. Утвердить изменения в Генеральный план городского округа Подольск Московской области применительно к земельному участку с кадастровым номером 50:27:0030703:47 (прилагаются).
2. Направить настоящее решение Главе Городского округа Подольск для подписания и обнародования.
3. Контроль за выполнением настоящего решения возложить на постоянную депутатскую комиссию по вопросам градостроительства, перспективного развития округа, управления муниципальным имуществом и земельным отношениям (Ушанева Л.В.).

**Председатель Совета депутатов  
Городского округа Подольск**

**А.А. Никулин**

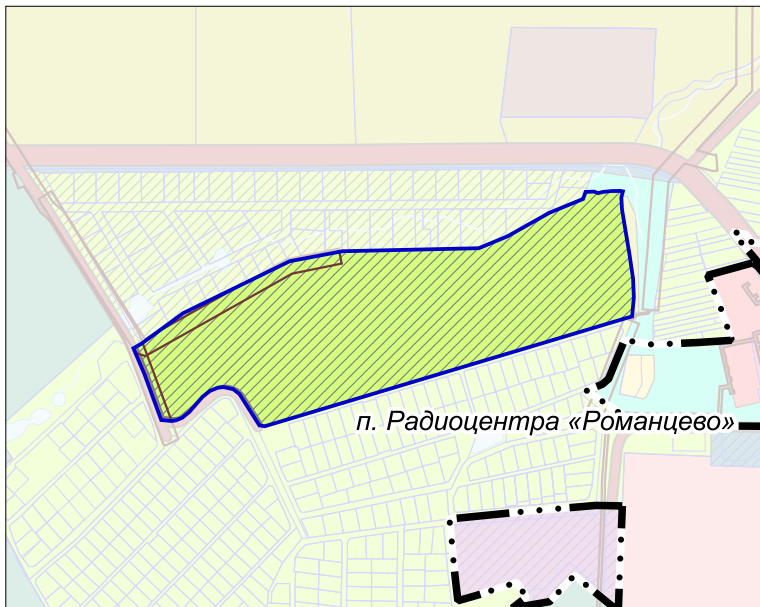
**Глава Городского округа  
Подольск**

**Г.И. Артамонов**

**ВНЕСЕНИЕ ИЗМЕНЕНИЙ В ГЕНЕРАЛЬНЫЙ ПЛАН ГОРОДСКОГО ОКРУГА ПОДОЛЬСК МОСКОВСКОЙ ОБЛАСТИ  
ПРИМЕНИТЕЛЬНО К ЗЕМЕЛЬНОМУ УЧАСТКУ С КАДАСТРОВЫМ НОМЕРОМ 50:27:0030703:47**

**КАРТА ГРАНИЦ ЗОН НЕГАТИВНОГО ВОЗДЕЙСТВИЯ СУЩЕСТВУЮЩИХ И ПЛАНИРУЕМЫХ, ОБЪЕКТОВ КАПИТАЛЬНОГО СТРОИТЕЛЬСТВА**

**УСЛОВНЫЕ ОБОЗНАЧЕНИЯ**



**Границы**  
 населенных пунктов (утвержденные решением  
 Совета депутатов городского округа Подольск  
 от 20.12.2012 № 24/2 с учетом внесенных  
 изменений)\*

разработки генерального плана \*\*

земельных участков, поставленных на  
 кадастровый учет

**Функциональные зоны**  
 Зона, предназначенная для ведения  
 садоводства и дачного хозяйства

Планируемые функциональные зоны

**Существующие зоны с особыми условиями  
 использования территории (ЗОУИТ)**  
 Охранная зона объектов электросетевого  
 хозяйства (вдоль линий электропередачи,  
 вокруг подстанций)

Земельный участок полностью расположен в  
 тридцатикилометровой зоне вокруг контрольной точки  
 аэродрома Остафьево и аэродрома Москва(Волосово)  
 (границы тридцатикилометровых зон от контрольной точки  
 аэродромов отображены в соответствии со сведениями  
 ИСОГД Московской области; действует до момента  
 утверждения уполномоченным Правительством Российской  
 Федерации федеральным органом исполнительной власти  
 проектов решений об установлении приаэродромной  
 территории аэродромов в порядке,  
 установленном федеральным законодательством)

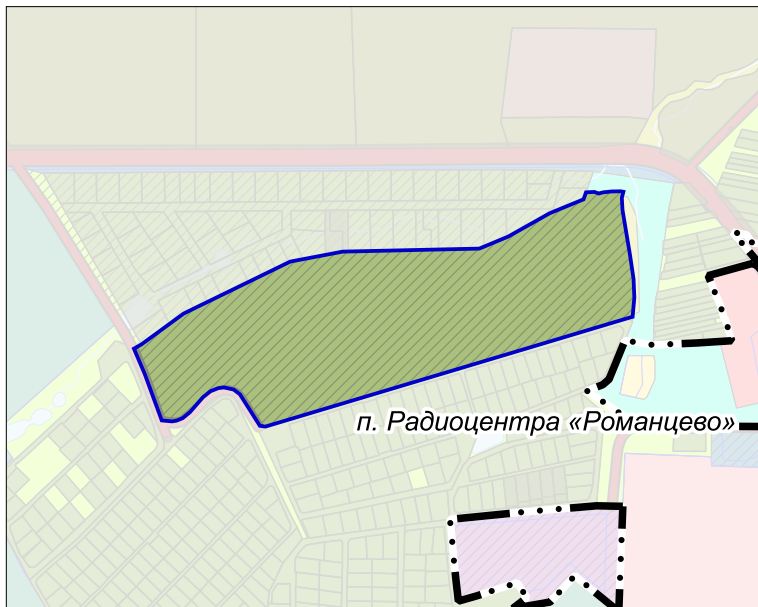
\* отображаются в целях информационной  
 целостности документа и утверждению в  
 составе генерального плана не подлежат

\*\* Территории и объекты вне границ  
 разработки отображены в информационных  
 целях и не являются предметом утверждения  
 настоящего генерального плана

Должность	ФИО	Подпись	Дата	Договор от 12.12.2023 № 226-2023			
Руководитель ЦОГД	Богачев П.С.			Московская область, Городской округ Подольск			
Начальник отдела ОПГП ЦОГД	Макаров Н.В.						
ГАП	Гордюжина И.В.						
Вед. инженер	Крайникова Н.С.			Внесение изменений в Генеральный план городского округа Подольск Московской области применительно к земельному участку с кадастровым номером 50:27:0030703:47	Стадия	Лист	Листов
						1	2
Проверил	Макаров Н.В.			Карта границ зон негативного воздействия существующих и планируемых, объектов капитального строительства  Масштаб 1:10000	НИИПИ Градостроительства <b>ГАУ МО «НИИПИ градостроительства»</b>		

**ВНЕСЕНИЕ ИЗМЕНЕНИЙ В ГЕНЕРАЛЬНЫЙ ПЛАН ГОРОДСКОГО ОКРУГА ПОДОЛЬСК МОСКОВСКОЙ ОБЛАСТИ  
ПРИМЕНИТЕЛЬНО К ЗЕМЕЛЬНОМУ УЧАСТКУ С КАДАСТРОВЫМ НОМЕРОМ 50:27:0030703:47**

КАРТА ГРАНИЦ ЗЕМЕЛЬ СЕЛЬСКОХОЗЯЙСТВЕННОГО НАЗНАЧЕНИЯ С ОТОБРАЖЕНИЕМ ОСОБО ЦЕННЫХ СЕЛЬСКОХОЗЯЙСТВЕННЫХ УГОДИЙ И МЕЛИОРИРУЕМЫХ ЗЕМЕЛЬ



**УСЛОВНЫЕ ОБОЗНАЧЕНИЯ**

**Границы**

населенных пунктов (утвержденные решением Совета депутатов городского округа Подольск от 20.12.2012 № 24/2 с учетом внесенных изменений)\*



разработки генерального плана \*\*



земельных участков, поставленных на кадастровый учет




земель сельскохозяйственного назначения, зарегистрированных в государственном кадастре недвижимости



**Функциональные зоны**

Зона, предназначенная для ведения садоводства и дачного хозяйства



Планируемые функциональные зоны



**ОСОБО ЦЕННЫЕ СЕЛЬСКОХОЗЯЙСТВЕННЫЕ УГОДЬЯ И МЕЛИОРИРУЕМЫЕ ЗЕМЛИ В ГРАНИЦАХ РАЗРАБОТКИ ГЕНЕРАЛЬНОГО ПЛАНА ОТСУТСТВУЮТ**

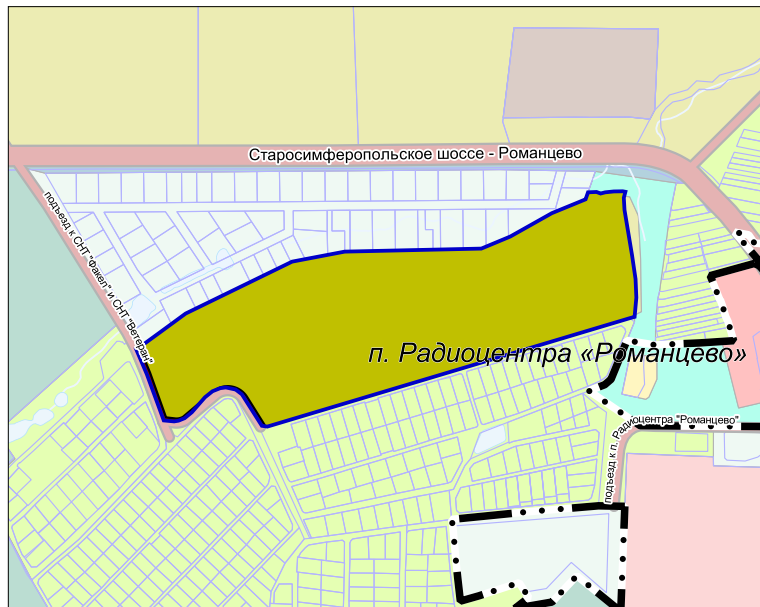
\* отображаются в целях информационной целостности документа и утверждению в составе генерального плана не подлежат

\*\* Территории и объекты вне границ разработки отображены в информационных целях и не являются предметом утверждения настоящего генерального плана

Должность	ФИО	Подпись	Дата	Договор от 12.12.2023 № 226-2023			
Руководитель ЦОГД	Богачев П.С.			Московская область, Городской округ Подольск			
Начальник отдела ОПГП ЦОГД	Макаров Н.В.						
ГАП	Гордюжина И.В.						
Вед. инженер	Крайникова Н.С.			Внесение изменений в Генеральный план городского округа Подольск Московской области применительно к земельному участку с кадастровым номером 50:27:0030703:47	Стадия	Лист	Листов
						7	7
Проверил	Макаров Н.В.			Карта границ земель сельскохозяйственного назначения с отображением особо ценных сельскохозяйственных угодий и мелиорируемых земель Масштаб 1:10000	НИИПИ Градостроительства <b>ГАУ МО «НИИПИ градостроительства»</b>		

**ВНЕСЕНИЕ ИЗМЕНЕНИЙ В ГЕНЕРАЛЬНЫЙ ПЛАН ГОРОДСКОГО ОКРУГА ПОДОЛЬСК МОСКОВСКОЙ ОБЛАСТИ  
ПРИМЕНИТЕЛЬНО К ЗЕМЕЛЬНОМУ УЧАСТКУ С КАДАСТРОВЫМ НОМЕРОМ 50:27:0030703:47**

**КАРТА СУЩЕСТВУЮЩЕГО ИСПОЛЬЗОВАНИЯ ТЕРРИТОРИИ В ГРАНИЦАХ МУНИЦИПАЛЬНОГО ОБРАЗОВАНИЯ**



**УСЛОВНЫЕ ОБОЗНАЧЕНИЯ**

**Границы**



населенных пунктов (утвержденные решением Совета депутатов городского округа Подольск от 20.12.2012 № 24/2 с учетом внесенных изменений)\*



разработки генерального плана\*\*



земельных участков, поставленных на кадастровый учет



**Территории**

сельскохозяйственного назначения (сельскохозяйственное использование и сельскохозяйственное производство)

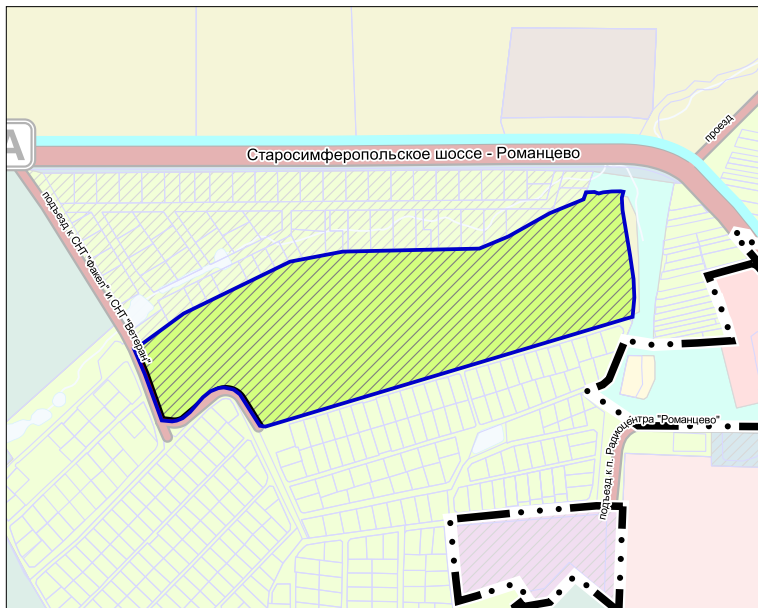
\* отображаются в целях информационной целостности документа и утверждению в составе генерального плана не подлежат

\*\* Территории и объекты вне границ разработки отображены в информационных целях и не являются предметом утверждения настоящего генерального плана

Должность	ФИО	Подпись	Дата	Договор от 12.12.2023 № 226-2023			
Руководитель ЦОГД	Богачев П.С.			Московская область, Городской округ Подольск			
Начальник отдела ОПГП ЦОГД	Макаров Н.В.						
ГАП	Гордюжина И.В.						
Вед. инженер	Крайникова Н.С.			Внесение изменений в Генеральный план городского округа Подольск Московской области применительно к земельному участку с кадастровым номером 50:27:0030703:47	Стадия	Лист	Листов
						2	7
Проверил	Макаров Н.В.			Карта существующего использования территории в границах муниципального образования Масштаб 1:10000	НИ и ПИ градостроительства <b>ГАУ МО «НИиПИ градостроительства»</b>		

**ВНЕСЕНИЕ ИЗМЕНЕНИЙ В ГЕНЕРАЛЬНЫЙ ПЛАН ГОРОДСКОГО ОКРУГА ПОДОЛЬСК МОСКОВСКОЙ ОБЛАСТИ  
ПРИМЕНИТЕЛЬНО К ЗЕМЕЛЬНОМУ УЧАСТКУ С КАДАСТРОВЫМ НОМЕРОМ 50:27:0030703:47**

КАРТА ПЛАНИРУЕМОГО РАЗВИТИЯ ТРАНСПОРТНОЙ ИНФРАСТРУКТУРЫ В ГРАНИЦАХ МУНИЦИПАЛЬНОГО ОБРАЗОВАНИЯ В ЧАСТИ ОБЪЕКТОВ ФЕДЕРАЛЬНОГО И РЕГИОНАЛЬНОГО ЗНАЧЕНИЯ



**УСЛОВНЫЕ ОБОЗНАЧЕНИЯ**

**Границы**



населенных пунктов (утвержденные решением Совета депутатов городского округа Подольск от 20.12.2012 № 24/2 с учетом внесенных изменений)\*



разработки генерального плана \*\*




земельных участков, поставленных на кадастровый учет

\* отображаются в целях информационной целостности документа и утверждению в составе генерального плана не подлежат

\*\* Территории и объекты вне границ разработки отображены в информационных целях и не являются предметом утверждения настоящего генерального плана

**Функциональные зоны**



Зона, предназначенная для ведения садоводства и дачного хозяйства

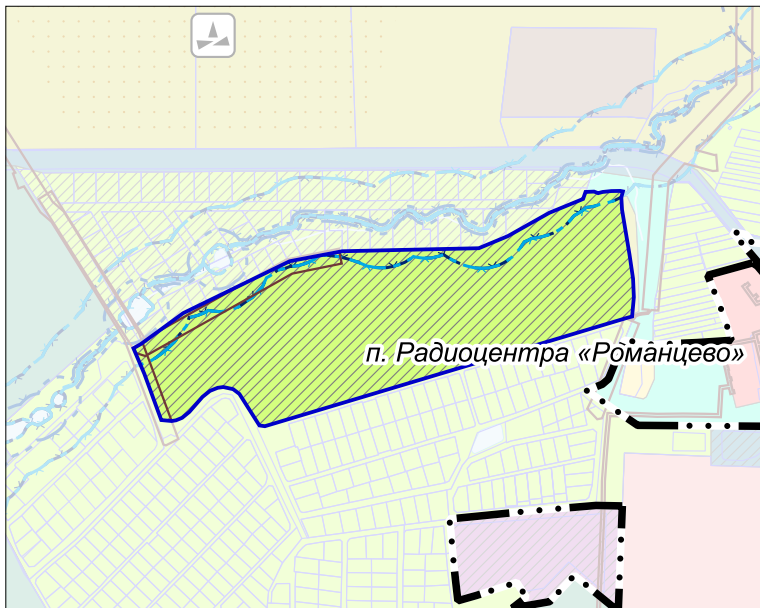


Планируемые функциональные зоны

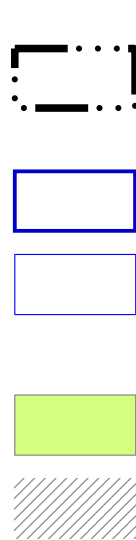
Должность	ФИО	Подпись	Дата	Договор от 12.12.2023 № 226-2023			
Руководитель ЦОГД	Богачев П.С.			Московская область, Городской округ Подольск			
Начальник отдела ОПГП ЦОГД	Макаров Н.В.						
ГАП	Гордюжина И.В.						
Вед. инженер	Крайникова Н.С.			Внесение изменений в Генеральный план городского округа Подольск Московской области применительно к земельному участку с кадастровым номером 50:27:0030703:47	Стадия	Лист	Листов
						4	7
				Карта планируемого развития транспортной инфраструктуры в границах муниципального образования в части объектов федерального и регионального значения	НИИПИ Градостроительства		
Проверил	Макаров Н.В.				<b>ГАУ МО «НИИПИ градостроительства»</b> Масштаб 1:10000		

**ВНЕСЕНИЕ ИЗМЕНЕНИЙ В ГЕНЕРАЛЬНЫЙ ПЛАН ГОРОДСКОГО ОКРУГА ПОДОЛЬСК МОСКОВСКОЙ ОБЛАСТИ  
ПРИМЕНИТЕЛЬНО К ЗЕМЕЛЬНОМУ УЧАСТКУ С КАДАСТРОВЫМ НОМЕРОМ 50:27:0030703:47**

**КАРТА ЗОН С ОСОБЫМИ УСЛОВИЯМИ ИСПОЛЬЗОВАНИЯ ТЕРРИТОРИИ В ГРАНИЦАХ МУНИЦИПАЛЬНОГО ОБРАЗОВАНИЯ**



**УСЛОВНЫЕ ОБОЗНАЧЕНИЯ**



**Границы**  
населенных пунктов (утвержденные решением Совета депутатов городского округа Подольск от 20.12.2012 № 24/2 с учетом внесенных изменений)\*

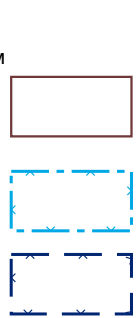
разработки генерального плана\*\*

земельных участков, поставленных на кадастровый учет

**Функциональные зоны**

Зона, предназначенная для ведения садоводства и дачного хозяйства

Планируемые функциональные зоны



**Существующие зоны с особыми условиями использования территории (ЗОУИТ)**

Охранная зона объектов электросетевого хозяйства (вдоль линий электропередачи, вокруг подстанций)

Прибрежная защитная полоса \*\*\*

Водоохранная зона \*\*\*

\*\*\* в соответствии со сведениями ИСОГД МО

Земельный участок полностью расположен в тридцатикилометровой зоне вокруг контрольной точки аэродрома Остафьево и аэродрома Москва (Волосово) (границы тридцатикилометровых зон от контрольной точки аэродромов отображены в соответствии со сведениями ИСОГД Московской области; действует до момента утверждения уполномоченным Правительством Российской Федерации федеральным органом исполнительной власти проектов решений об установлении приаэродромной территории аэродромов в порядке, установленном федеральным законодательством)

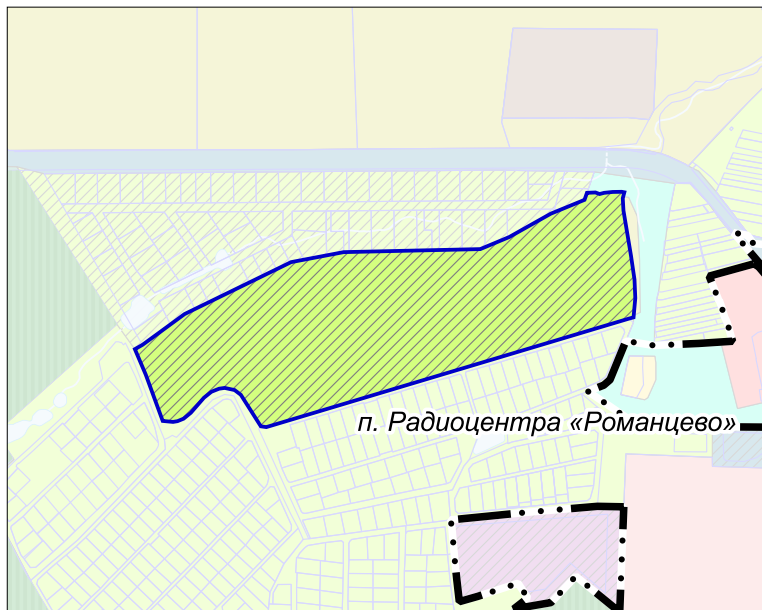
\* отображаются в целях информационной целостности документа и утверждению в составе генерального плана не подлежат

\*\* Территории и объекты вне границ разработки отображены в информационных целях и не являются предметом утверждения настоящего генерального плана

Должность	ФИО	Подпись	Дата	Договор от 12.12.2023 № 226-2023			
Руководитель ЦОГД	Богачев П.С.			Московская область, Городской округ Подольск			
Начальник отдела ОПГП ЦОГД	Макаров Н.В.						
ГАП	Гордюжина И.В.						
Вед. инженер	Крайникова Н.С.			Внесение изменений в Генеральный план городского округа Подольск Московской области применительно к земельному участку с кадастровым номером 50:27:0030703:47	Стадия	Лист	Листов
						5	7
Проверил	Макаров Н.В.			Карта зон с особыми условиями использования территории в границах муниципального образования Масштаб 1:10000	НИ и ПИ градостроительства <b>ГАУ МО «НИиПИ градостроительства»</b>		

**ВНЕСЕНИЕ ИЗМЕНЕНИЙ В ГЕНЕРАЛЬНЫЙ ПЛАН ГОРОДСКОГО ОКРУГА ПОДОЛЬСК МОСКОВСКОЙ ОБЛАСТИ  
ПРИМЕНИТЕЛЬНО К ЗЕМЕЛЬНОМУ УЧАСТКУ С КАДАСТРОВЫМ НОМЕРОМ 50:27:0030703:47**

**КАРТА ГРАНИЦ ЗЕМЕЛЬ ЛЕСНОГО ФОНДА С ОТОБРАЖЕНИЕМ ГРАНИЦ ЛЕСНИЧЕСТВ И ЛЕСОПАРКОВ**



**УСЛОВНЫЕ ОБОЗНАЧЕНИЯ**

**Границы**


населенных пунктов (утвержденные решением Совета депутатов городского округа Подольск от 20.12.2012 № 24/2 с учетом внесенных изменений)\*



разработки генерального плана \*\*



земельных участков, поставленных на кадастровый учет



**Функциональные зоны**

Зона, предназначенная для ведения садоводства и дачного хозяйства



Планируемые функциональные зоны



**ЗЕМЛИ ЛЕСНОГО ФОНДА В ГРАНИЦАХ  
РАЗРАБОТКИ ГЕНЕРАЛЬНОГО ПЛАНА  
ОТСУТСТВУЮТ**

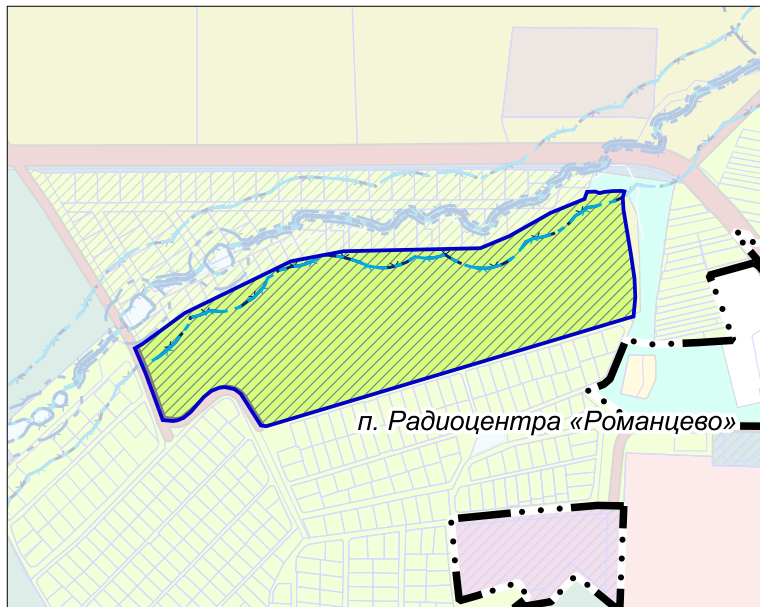
\* отображаются в целях информационной целостности документа и утверждению в составе генерального плана не подлежат

\*\* Территории и объекты вне границ разработки отображены в информационных целях и не являются предметом утверждения настоящего генерального плана

Должность	ФИО	Подпись	Дата	Договор от 12.12.2023 № 226-2023			
Руководитель ЦОГД	Богачев П.С.			Московская область, Городской округ Подольск			
Начальник отдела ОПГП ЦОГД	Макаров Н.В.						
ГАП	Гордюжина И.В.						
Вед. инженер	Крайникова Н.С.			Внесение изменений в Генеральный план городского округа Подольск Московской области применительно к земельному участку с кадастровым номером 50:27:0030703:47	Стадия	Лист	Листов
						6	7
				Карта границ земель лесного фонда с отображением границ лесничеств и лесопарков Масштаб 1:10000	НИИПИ Градостроительства		
Проверил	Макаров Н.В.				ГАОУ МО «НИИПИ градостроительства»		

**ВНЕСЕНИЕ ИЗМЕНЕНИЙ В ГЕНЕРАЛЬНЫЙ ПЛАН ГОРОДСКОГО ОКРУГА ПОДОЛЬСК МОСКОВСКОЙ ОБЛАСТИ  
ПРИМЕНИТЕЛЬНО К ЗЕМЕЛЬНОМУ УЧАСТКУ С КАДАСТРОВЫМ НОМЕРОМ 50:27:0030703:47**

КАРТА СУЩЕСТВУЮЩИХ И ПЛАНИРУЕМЫХ ОСОБО ОХРАНЯЕМЫХ ПРИРОДНЫХ ТЕРРИТОРИЙ, ЗОН САНИТАРНОЙ ОХРАНЫ ИСТОЧНИКОВ ПИТЬЕВОГО ВОДОСНАБЖЕНИЯ, ВОДООХРАННЫХ ЗОН, ПРИБРЕЖНЫХ ЗАЩИТНЫХ ПОЛОС, БЕРЕГОВЫХ ПОЛОС ВОДНЫХ ОБЪЕКТОВ. ЗОН ЗАТОПЛЕНИЯ И ПОДТОПЛЕНИЯ



**УСЛОВНЫЕ ОБОЗНАЧЕНИЯ**

**Границы**

населенных пунктов (утвержденные решением Совета депутатов городского округа Подольск от 20.12.2012 № 24/2 с учетом внесенных изменений)\*



разработки генерального плана \*\*




земельных участков, поставленных на кадастровый учет



**Функциональные зоны**

Зона, предназначенная для ведения садоводства и дачного хозяйства



Планируемые функциональные зоны



\* отображаются в целях информационной целостности документа и утверждению в составе генерального плана не подлежат

\*\* Территории и объекты вне границ разработки отображены в информационных целях и не являются предметом утверждения настоящего генерального плана

**Существующие зоны с особыми условиями использования территории (ЗОУИТ)**

Прибрежная защитная полоса \*\*\*



Водоохранная зона \*\*\*



\*\*\* в соответствии со сведениями ИСОГД МО

**ОСОБО ОХРАНЯЕМЫЕ ПРИРОДНЫЕ ТЕРРИТОРИИ, ЗОНЫ САНИТАРНОЙ ОХРАНЫ ИСТОЧНИКОВ ПИТЬЕВОГО ВОДОСНАБЖЕНИЯ, БЕРЕГОВЫЕ ПОЛОСЫ ВОДНЫХ ОБЪЕКТОВ В ГРАНИЦАХ РАЗРАБОТКИ ГЕНЕРАЛЬНОГО ПЛАНА ОТСУТСТВУЮТ.**

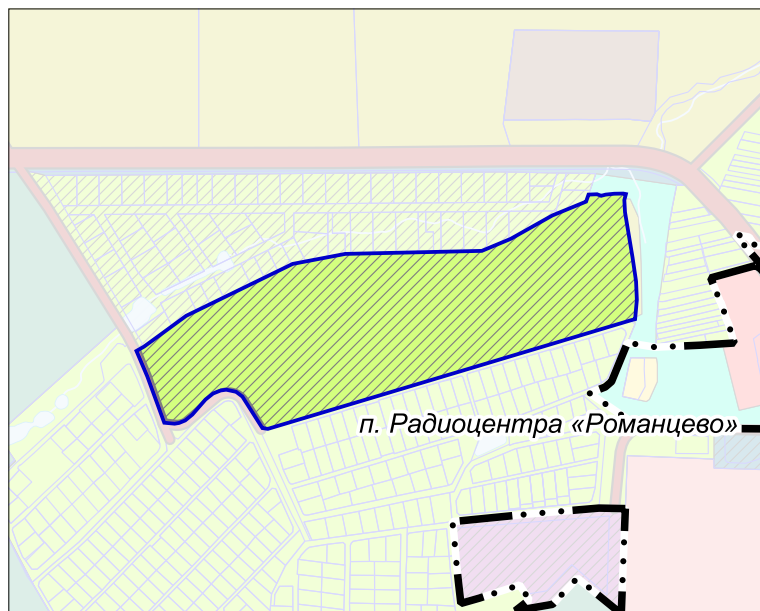
**ЗОНЫ ЗАТОПЛЕНИЯ И ПОДТОПЛЕНИЯ НЕ РАЗРАБОТАНЫ В УСТАНОВЛЕННОМ ПОРЯДКЕ.**

Должность	ФИО	Подпись	Дата	Договор от 12.12.2023 № 226-2023			
Руководитель ЦОГД	Богачев П.С.			Московская область, Городской округ Подольск			
Начальник отдела ОПГП ЦОГД	Макаров Н.В.						
ГАП	Гордюжина И.В.						
Вед. инженер	Крайникова Н.С.			Внесение изменений в Генеральный план городского округа Подольск Московской области применительно к земельному участку с кадастровым номером 50:27:0030703:47	Стадия	Лист	Листов
						2	2
Проверил	Макаров Н.В.			Карта существующих и планируемых особо охраняемых природных территорий, зон санитарной охраны источников питьевого водоснабжения, водоохраных зон, прибрежных защитных полос, береговых полос водных объектов. Зон затопления и подтопления	НИИПИ градостроительства <b>ГАУ МО «НИИПИ градостроительства»</b>		
				Масштаб 1:10000			



**ВНЕСЕНИЕ ИЗМЕНЕНИЙ В ГЕНЕРАЛЬНЫЙ ПЛАН ГОРОДСКОГО ОКРУГА ПОДОЛЬСК МОСКОВСКОЙ ОБЛАСТИ ПРИМЕНИТЕЛЬНО К ЗЕМЕЛЬНОМУ УЧАСТКУ С КАДАСТРОВЫМ НОМЕРОМ 50:27:0030703:47**

**КАРТА ГРАНИЦ ТЕРРИТОРИЙ, ЗОН ОХРАНЫ И ЗАЩИТНЫХ ЗОН ОБЪЕКТОВ КУЛЬТУРНОГО НАСЛЕДИЯ**



**УСЛОВНЫЕ ОБОЗНАЧЕНИЯ**

**Границы**  
 населенных пунктов (утвержденные решением Совета депутатов городского округа Подольск от 20.12.2012 № 24/2 с учетом внесенных изменений)\*

разработки генерального плана \*\*

земельных участков, поставленных на кадастровый учет

\* отображаются в целях информационной целостности документа и утверждению в составе генерального плана не подлежат

\*\* Территории и объекты вне границ разработки отображены в информационных целях и не являются предметом утверждения настоящего генерального плана

**Функциональные зоны**

Зона, предназначенная для ведения садоводства и дачного хозяйства

Планируемые функциональные зоны

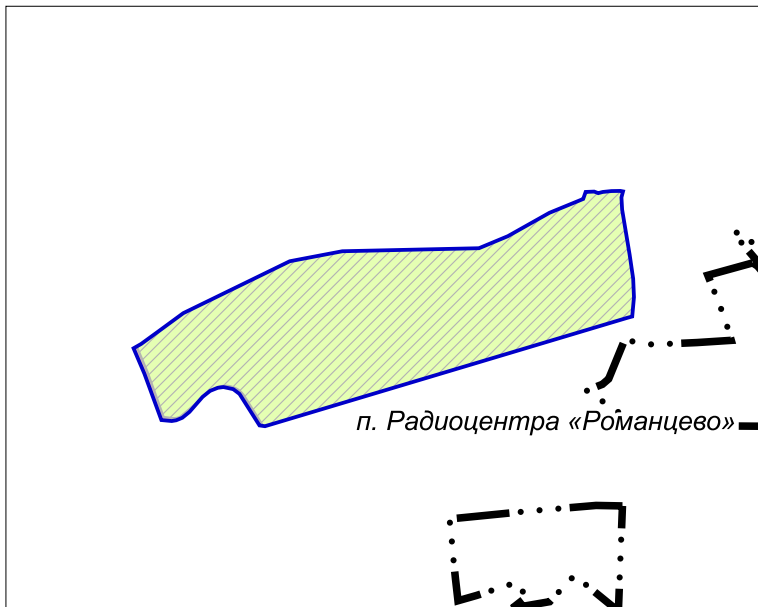
**ОБЪЕКТЫ КУЛЬТУРНОГО НАСЛЕДИЯ, ЗОНЫ ОХРАНЫ И ЗАЩИТНЫЕ ЗОНЫ ОБЪЕКТОВ КУЛЬТУРНОГО НАСЛЕДИЯ В ГРАНИЦАХ РАЗРАБОТКИ ГЕНЕРАЛЬНОГО ПЛАНА ОТСУТСТВУЮТ**

п. Радицентра «Романцево»

Должность	ФИО	Подпись	Дата	Договор от 12.12.2023 № 226-2023			
Руководитель ЦОГД	Богачев П.С.			Московская область, Городской округ Подольск			
Начальник отдела ОПГП ЦОГД	Макаров Н.В.						
ГАП	Гордюжина И.В.						
Вед. инженер	Крайникова Н.С.			Внесение изменений в Генеральный план городского округа Подольск Московской области применительно к земельному участку с кадастровым номером 50:27:0030703:47	Стадия	Лист	Листов
						1	1
				Карта границ территорий, зон охраны и защитных зон объектов культурного наследия Масштаб 1:10000	НИИПИ Градостроительства		
Проверил	Макаров Н.В.				<b>ГАУ МО «НИИПИ градостроительства»</b>		

**ВНЕСЕНИЕ ИЗМЕНЕНИЙ В ГЕНЕРАЛЬНЫЙ ПЛАН ГОРОДСКОГО ОКРУГА ПОДОЛЬСК МОСКОВСКОЙ ОБЛАСТИ  
ПРИМЕНИТЕЛЬНО К ЗЕМЕЛЬНОМУ УЧАСТКУ С КАДАСТРОВЫМ НОМЕРОМ 50:27:0030703:47**

КАРТА ГРАНИЦ НАСЕЛЁННЫХ ПУНКТОВ, ВХОДЯЩИХ В СОСТАВ ГОРОДСКОГО ОКРУГА ПОДОЛЬСК, НА ЧАСТЬ ТЕРРИТОРИИ



**УСЛОВНЫЕ ОБОЗНАЧЕНИЯ**


**Границы**



населенных пунктов (утвержденные решением Совета депутатов городского округа Подольск от 20.12.2012 № 24/2 с учетом внесенных изменений) \*




разработки генерального плана



земельных участков, поставленных на кадастровый учет

\* отображаются в целях информационной целостности документа и утверждению в составе генерального плана не подлежат

**Функциональные зоны**



Зона, предназначенная для ведения садоводства и дачного хозяйства

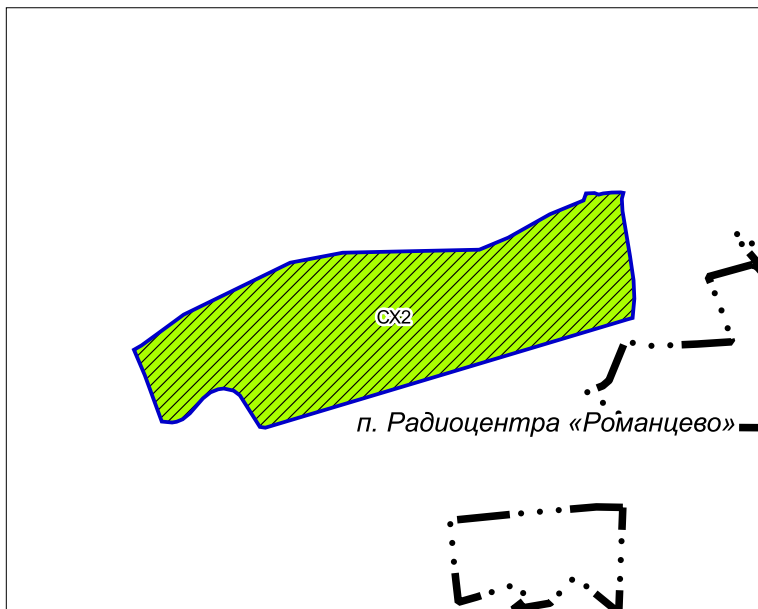


Планируемые функциональные зоны

Должность	ФИО	Подпись	Дата	Договор от 12.12.2023 № 226-2023			
Руководитель ЦОГД	Богачев П.С.			Московская область, Городской округ Подольск			
Начальник отдела ОПГП ЦОГД	Макаров Н.В.						
ГАП	Гордюжина И.В.						
Вед. инженер	Крайникова Н.С.			Внесение изменений в Генеральный план городского округа Подольск Московской области применительно к земельному участку с кадастровым номером 50:27:0030703:47	Стадия	Лист	Листов
						1	2
				Карта границ населённых пунктов, входящих в состав городского округа Подольск, на часть территории Масштаб 1:10000	НИИПИ Градостроительства		
Проверил	Н.В. Макаров				ГАОУ МО «НИИПИ градостроительства»		

**ВНЕСЕНИЕ ИЗМЕНЕНИЙ В ГЕНЕРАЛЬНЫЙ ПЛАН ГОРОДСКОГО ОКРУГА ПОДОЛЬСК МОСКОВСКОЙ ОБЛАСТИ  
ПРИМЕНИТЕЛЬНО К ЗЕМЕЛЬНОМУ УЧАСТКУ С КАДАСТРОВЫМ НОМЕРОМ 50:27:0030703:47**

**КАРТА ФУНКЦИОНАЛЬНЫХ ЗОН ГОРОДСКОГО ОКРУГА ПОДОЛЬСК НА ЧАСТЬ ТЕРРИТОРИИ**



**УСЛОВНЫЕ ОБОЗНАЧЕНИЯ**

**Границы**



населенных пунктов (утвержденные решением Совета депутатов городского округа Подольск от 20.12.2012 № 24/2 с учетом внесенных изменений)\*



разработки генерального плана



земельных участков, поставленных на кадастровый учет

**Функциональные зоны**



**CX2**

Зона, предназначенная для ведения садоводства и дачного хозяйства

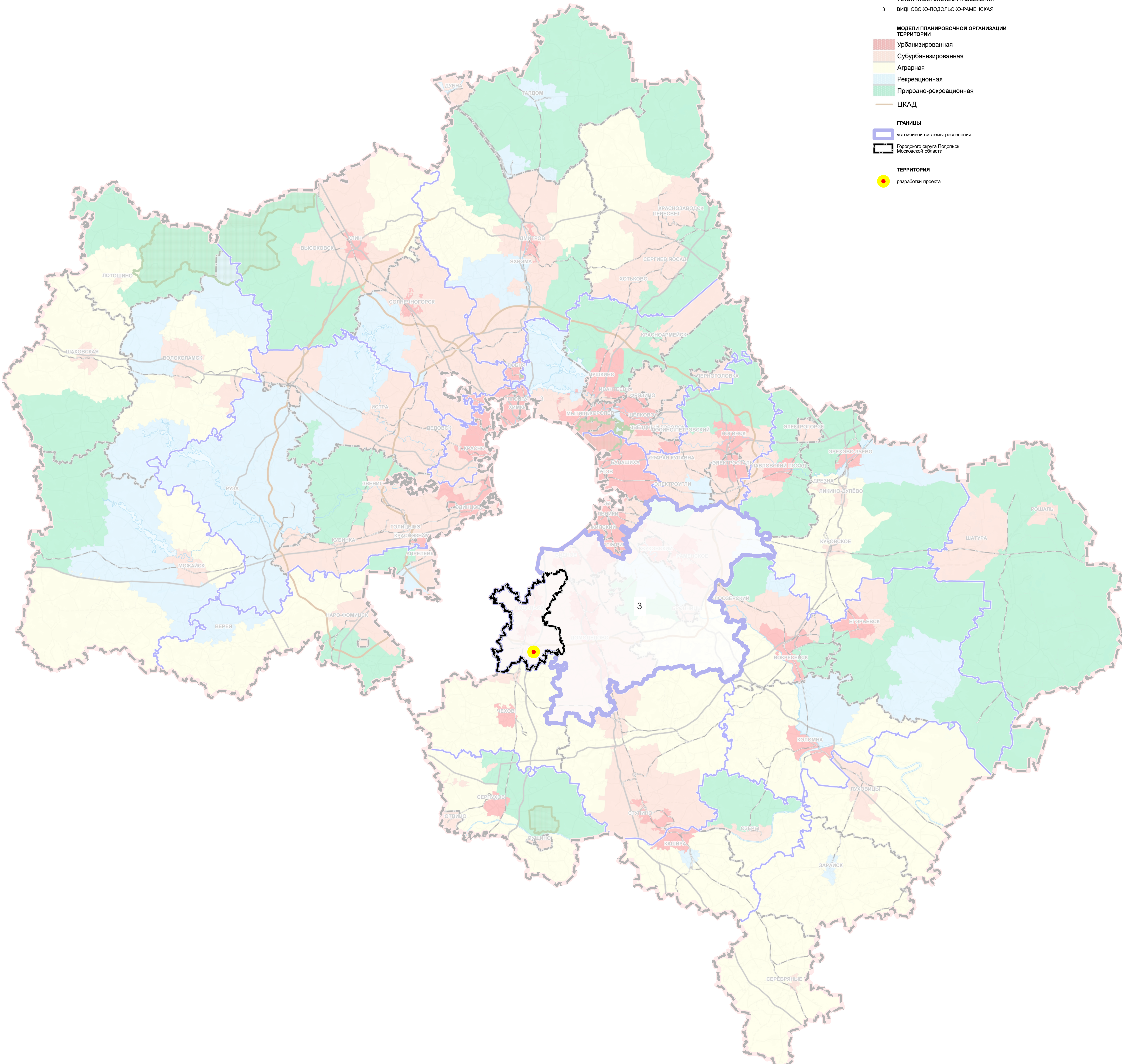


Планируемые функциональные зоны

\* Отображены в информационных целях, не являются предметом утверждения генерального плана.

Должность	ФИО	Подпись	Дата	Договор от 12.12.2023 № 226-2023			
Руководитель ЦОГД	Богачев П.С.			Московская область, Городской округ Подольск			
Начальник отдела ОПГП ЦОГД	Макаров Н.В.						
ГАП	Гордюжина И.В.						
Вед. инженер	Крайникова Н.С.			Внесение изменений в Генеральный план городского округа Подольск Московской области применительно к земельному участку с кадастровым номером 50:27:0030703:47	Стадия	Лист	Листов
						2	2
				Карта функциональных зон городского округа Подольск на часть территории Масштаб 1:10000	НИИПИ Градостроительства		
Проверил	Н.В. Макаров				ГАОУ МО «НИИПИ градостроительства»		

- УСТОЙЧИВАЯ СИСТЕМА РАССЕЛЕНИЯ**  
 3  
 ВИДНОВСКО-ПОДОЛЬСКО-РАМЕНСКАЯ
- МОДЕЛИ ПЛАНИРОВОЧНОЙ ОРГАНИЗАЦИИ ТЕРРИТОРИИ**
- Урбанизированная
  - Субурбанизированная
  - Аграрная
  - Рекреационная
  - Природно-рекреационная
  - ЦКАД
- ГРАНИЦЫ**
- устойчивой системы расселения
  - Городского округа Подольск Московской области
- ТЕРРИТОРИЯ**
- разработки проекта



Должность	ФИО	Подпись	Дата	Договор от 12.12.2023 № 226-2023		
Руководитель ГУП	Болотов П.С.			Московская область, Городской округ Подольск		
Руководитель филиала (ООП/ИП)	Мельник Н.В.			Федеральное государственное учреждение «Генеральный план территории городского округа Подольск Московской области»		
Ген. директор	Полудомов А.В.			Этапы	Лист	Листов
Вед. инженер	Калинина И.С.				1	7
				Карта размещения городского округа Подольск в устойчивой системе расселения Московской области		
				Масштаб: 1:400 000		
Проектировщик	Мельник Н.В.			ГБУ МО «НИИПИ градостроительства»		

**ВНЕСЕНИЕ ИЗМЕНЕНИЙ В ГЕНЕРАЛЬНЫЙ ПЛАН  
ГОРОДСКОГО ОКРУГА ПОДОЛЬСК МОСКОВСКОЙ  
ОБЛАСТИ ПРИМЕНИТЕЛЬНО К ЗЕМЕЛЬНОМУ УЧАСТКУ С  
КАДАСТРОВЫМ НОМЕРОМ 50:27:0030703:47**

**МАТЕРИАЛЫ ПО ОБОСНОВАНИЮ**

**ТОМ III**

**«ОБЪЕКТЫ КУЛЬТУРНОГО НАСЛЕДИЯ»**

**2024**



КОМИТЕТ ПО АРХИТЕКТУРЕ И ГРАДОСТРОИТЕЛЬСТВУ  
МОСКОВСКОЙ ОБЛАСТИ

Государственное автономное учреждение Московской области  
«Научно-исследовательский и проектный институт градостроительства»  
(ГАУ МО «НИИПИ градостроительства»)

143960, Московская область, г. Реутов, проспект Мира, д. 57, помещение III, тел: +7 (495) 242 77 07, [niipi@mosreg.ru](mailto:niipi@mosreg.ru)

Договор от 12.12.2023 г.  
№ 226-2023

**ВНЕСЕНИЕ ИЗМЕНЕНИЙ В ГЕНЕРАЛЬНЫЙ ПЛАН  
ГОРОДСКОГО ОКРУГА ПОДОЛЬСК МОСКОВСКОЙ  
ОБЛАСТИ ПРИМЕНИТЕЛЬНО К ЗЕМЕЛЬНОМУ УЧАСТКУ С  
КАДАСТРОВЫМ НОМЕРОМ 50:27:0030703:47**

**МАТЕРИАЛЫ ПО ОБОСНОВАНИЮ**

**ТОМ III  
«ОБЪЕКТЫ КУЛЬТУРНОГО НАСЛЕДИЯ»**

Руководитель ЦОГД  
Начальник отдела ПГП ЦОГД  
ГАП отдела ПГП ЦОГД

П.С. Богачев  
Н.В. Макаров  
И.В. Гордюхина

2024

Ф.И.О., подпись и дата визирующего Техотделом

Взамен Арх...№

Ф.И.О., подпись и дата

Архив. № подл

**Внесение изменений в Генеральный план городского округа Подольск Московской области применительно к земельному участку с кадастровым номером 50:27:0030703:47**

**Состав материалов**

Наименование документа	
<b>Внесение изменений в генеральный план</b>	
	Положение о территориальном планировании
	Карта границ населённых пунктов, входящих в состав городского округа Подольск, на часть территории
	Карта функциональных зон городского округа Подольск на часть территории
Приложение 1. Сведения о границах населенных пунктов (в том числе границах образуемых населенных пунктов), входящих в состав городского округа Подольск применительно к земельному участку с кадастровым номером 50:27:0030703:47	
<b>Материалы по обоснованию</b>	
Том I. Планировочная и инженерно-транспортная организация территории. Социально-экономическое обоснование. Книга 1	
	Текстовая часть
	Графические материалы (карты):
	карта размещения муниципального образования в устойчивой системе расселения Московской области
	карта существующего использования территории в границах муниципального образования
	карта планируемого развития инженерных коммуникаций и сооружений в границах муниципального образования в части объектов федерального и регионального значения – <i>сведения ограниченного пользования</i>
	карта планируемого развития транспортной инфраструктуры в границах муниципального образования в части объектов федерального и регионального значения
	карта зон с особыми условиями использования территории в границах муниципального образования
	карта границ земель лесного фонда с отображением границ лесничеств и лесопарков
	карта границ земель сельскохозяйственного назначения с отображением особо ценных сельскохозяйственных угодий и мелиорируемых земель
Том I. Планировочная и инженерно-транспортная организация территории. Социально-экономическое обоснование. Книга 2. Раздел «Развитие инженерной инфраструктуры» - <i>сведения ограниченного доступа</i>	
Том II. Охрана окружающей среды	
	Текстовая часть
	Графические материалы (карты):
	карта границ зон негативного воздействия существующих и планируемых, объектов капитального строительства
	карта существующих и планируемых особо охраняемых природных территорий, зон санитарной охраны источников питьевого водоснабжения, водоохраных зон, прибрежных защитных полос, береговых полос водных объектов. Зон затопления и подтопления

	Наименование документа
Том III. Объекты культурного наследия	
	Текстовая часть
	Графические материалы: карта границ территорий, зон охраны и защитных зон объектов культурного наследия
Электронные материалы	
	Электронные материалы: текстовые материалы, графические материалы в формате PDF
Том IV. Основные факторы риска возникновения чрезвычайных ситуаций природного и техногенного характера - <i>сведения ограниченного доступа</i>	
	Текстовая часть
	Графические материалы: карта границ территорий, подверженных риску возникновения чрезвычайных ситуаций природного и техногенного характера и воздействия их последствий
Электронные материалы - <i>сведения ограниченного доступа</i>	
	Электронные материалы: текстовые материалы, графические материалы в формате PDF



## ТОМ III. ОБЪЕКТЫ КУЛЬТУРНОГО НАСЛЕДИЯ

### *Текстовая часть*

#### ОГЛАВЛЕНИЕ

ВВЕДЕНИЕ.....	6
1. ОБЩИЕ СВЕДЕНИЯ.....	17
2. ПЕРЕЧЕНЬ ОБЪЕКТОВ КУЛЬТУРНОГО НАСЛЕДИЯ, РАСПОЛОЖЕННЫХ НА ТЕРРИТОРИ ГОРОДСКОГО ОКРУГА ПОДОЛЬСК ПРИМЕНИТЕЛЬНО К ЗЕМЕЛЬНОМУ УЧАСТКУ С КАДАСТРОВЫМ НОМЕРОМ 50:27:0030703:47.....	20
3. СВЕДЕНИЯ ОБ ОБЪЕКТАХ КУЛЬТУРНОГО НАСЛЕДИЯ.....	21
3.1. Сведения об объектах культурного наследия федерального значения.....	21
3.2. Сведения об объектах культурного наследия регионального значения.....	21
3.3. Сведения об объектах культурного наследия местного значения.....	21
3.4. Сведения о выявленных объектах культурного наследия.....	21
4. СВЕДЕНИЯ ОБ УТВЕРЖДЕННЫХ ТЕРРИТОРИЯХ И ЗОНАХ ОХРАНЫ ОБЪЕКТОВ КУЛЬТУРНОГО НАСЛЕДИЯ, О ГРАНИЦАХ ТЕРРИТОРИЙ ИСТОРИЧЕСКИХ ПОСЕЛЕНИЙ.....	22
5. ЗАЩИТНЫЕ ЗОНЫ ОБЪЕКТОВ КУЛЬТУРНОГО НАСЛЕДИЯ.....	23
6. ПРОЕКТНЫЕ ПРЕДЛОЖЕНИЯ.....	24
7. ПАМЯТНИКИ ВЕЛИКОЙ ОТЕЧЕСТВЕННОЙ ВОЙНЫ.....	26

#### *Графические материалы:*

1. Карта границ территорий, зон охраны и защитных зон объектов культурного наследия.

## ТОМ III. ОБЪЕКТЫ КУЛЬТУРНОГО НАСЛЕДИЯ

### *Текстовая часть*

#### **ВВЕДЕНИЕ**

ТОМ III «ОБЪЕКТЫ КУЛЬТУРНОГО НАСЛЕДИЯ» материалов по обоснованию выполнен в составе работ по подготовке проекта «Внесение изменений в Генеральный план городского округа Подольск Московской области применительно к земельному участку с кадастровым номером 50:27:0030703:47», подготовленного Государственным автономным учреждением Московской области «Научно-исследовательский и проектный институт градостроительства» (ГАУ МО «НИиПИ градостроительства») на основании договора от 12.12.2023 № 226-2023.

Состав документов генерального плана городского округа определен в соответствии со ст. 23 Градостроительного кодекса Российской Федерации.

В соответствии с частью 9 статьи 23 ГрК РФ предусматривается возможность установления законодательством субъектов Российской Федерации особенностей подготовки генерального плана:

- подготовка генерального плана городского округа может осуществляться применительно к территориям городского округа за границами населенных пунктов без последующего внесения в генеральный план изменений, относящихся к другим частям территорий городского округа;
- генеральный план городского округа может не содержать карту планируемого размещения объектов местного значения поселения или городского округа. В этом случае такая карта подлежит утверждению местной администрацией в порядке, установленном нормативным правовым актом органа государственной власти субъекта Российской Федерации;
- положение о территориальном планировании вместо сведений о видах, назначении и наименованиях планируемых для размещения объектов местного значения городского округа, об их основных характеристиках, местоположении может содержать сведения о потребности в указанных объектах местного значения без указания их основных характеристик и местоположения.

Данные особенности установлены в статье 13 Закона Московской области от 07.03.2007 № 36/2007-ОЗ «О Генеральном плане развития Московской области».

Действующий Генеральный план городского округа Подольск Московской области утверждён решением Совета депутатов городского округа Подольск от 20.12.2012 № 24/2 «Об утверждении Генерального плана городского округа Подольск Московская область» (с учётом внесённых изменений).

Материалы «Внесение изменений в Генеральный план городского округа Подольск Московской области применительно к земельному участку с кадастровым номером 50:27:0030703:47» подготовлены на основании распоряжения Комитета по архитектуре и градостроительству Московской области от 30.11.2023 № 29РВ-781 «О подготовке проекта внесения изменений в Генеральный план городского округа Подольск Московской области применительно к земельному участку с кадастровым номером 50:27:0030703:47».

Документ территориального планирования разработан на расчётный срок – 2044 год, с выделением первой очереди реализации генерального плана - 2029 год.

Материалы «Внесение изменений в Генеральный план городского округа Подольск Московской области применительно к земельному участку с кадастровым номером 50:27:0030703:47» подготовлены в соответствии с нормативными правовыми актами Российской Федерации и Московской области в действующих редакциях на момент выпуска:

Градостроительный кодекс Российской Федерации от 29.12.2004 № 190-ФЗ;

Водный кодекс Российской Федерации от 03.06.2006 № 74-ФЗ;

Воздушный кодекс Российской Федерации от 19.03.1997 № 60-ФЗ;

Лесной кодекс Российской Федерации от 04.12.2006 № 200-ФЗ;  
Земельный кодекс Российской Федерации от 25.10.2001 № 136-ФЗ;  
Федеральный закон от 25.10.2001 № 137-ФЗ «О введении в действие Земельного кодекса Российской Федерации»;  
Федеральный закон от 29.12.2004 № 191-ФЗ «О введении в действие Градостроительного кодекса Российской Федерации»;  
Федеральный закон от 04.12.2006 № 201-ФЗ «О введении в действие Лесного кодекса Российской Федерации»;  
Закон Российской Федерации от 01.04.1993 № 4730-1 «О Государственной границе Российской Федерации»;  
Федеральный закон от 08.11.2007 № 257-ФЗ «Об автомобильных дорогах и о дорожной деятельности в Российской Федерации и о внесении изменений в отдельные законодательные акты Российской Федерации»;  
Федеральный закон от 10.01.2002 № 7-ФЗ «Об охране окружающей среды»;  
Федеральный закон от 31.03.1999 № 69-ФЗ «О газоснабжении в Российской Федерации»;  
Федеральный закон от 14.03.1995 № 33-ФЗ «Об особо охраняемых природных территориях»;  
Федеральный закон от 30.03.1999 № 52-ФЗ «О санитарно-эпидемиологическом благополучии населения»;  
Федеральный закон от 12.01.1996 № 8-ФЗ «О погребении и похоронном деле»;  
Федеральный закон от 25.06.2002 № 73-ФЗ «Об объектах культурного наследия (памятниках истории и культуры) народов Российской Федерации»;  
Федеральный закон от 26.03.2003 № 35-ФЗ «Об электроэнергетике»;  
Федеральный закон от 06.10.2003 № 131-ФЗ «Об общих принципах организации местного самоуправления в Российской Федерации»;  
Федеральный закон от 10.01.1996 № 4-ФЗ «О мелиорации земель»;  
Федеральный закон от 24.07.2002 № 101-ФЗ «Об обороте земель сельскохозяйственного назначения»;  
Федеральный закон от 07.12.2011 № 416-ФЗ «О водоснабжении и водоотведении»;  
Федеральный закон от 27.07.2010 № 190-ФЗ «О теплоснабжении»;  
Закон Российской Федерации от 21.02.1992 № 2395-1 «О недрах»;  
Федеральный закон от 23.02.1995 № 26-ФЗ «О природных лечебных ресурсах, лечебно-оздоровительных местностях и курортах»;  
Федеральный закон от 20.12.2004 № 166-ФЗ «О рыболовстве и сохранении водных биологических ресурсов»;  
Федеральный закон от 29.07.2017 № 280-ФЗ «О внесении изменений в отдельные законодательные акты Российской Федерации в целях устранения противоречий в сведениях государственных реестров и установления принадлежности земельного участка к определенной категории земель»;  
Постановление Правительства Российской Федерации от 11.03.2010 № 138 «Об утверждении Федеральных правил использования воздушного пространства Российской Федерации»;  
Постановление Правительства Российской Федерации от 30.04.2013 № 384 «О согласовании Федеральным агентством по рыболовству строительства и реконструкции объектов капитального строительства, внедрения новых технологических процессов и осуществления иной деятельности, оказывающей воздействие на водные биологические ресурсы и среду их обитания»;  
Распоряжение Правительства Российской Федерации от 01.08.2016 № 1634-р «Об утверждении схемы территориального планирования Российской Федерации в области энергетики»;

Распоряжение Правительства Российской Федерации от 09.06.2017 № 1209-р «О Генеральной схеме размещения объектов электроэнергетики до 2035 года»;

Распоряжение Правительства Российской Федерации от 09.02.2012 № 162-р «Об утверждении перечней видов объектов федерального значения, подлежащих отображению на схемах территориального планирования Российской Федерации»;

Постановление Правительства Российской Федерации от 08.09.2017 № 1083 «Об утверждении Правил охраны магистральных газопроводов и о внесении изменений в Положение о представлении в федеральный орган исполнительной власти (его территориальные органы), уполномоченный Правительством Российской Федерации на осуществление государственного кадастрового учета, государственной регистрации прав, ведение Единого государственного реестра недвижимости и предоставление сведений, содержащихся в Едином государственном реестре недвижимости, федеральными органами исполнительной власти, органами государственной власти субъектов Российской Федерации и органами местного самоуправления дополнительных сведений, воспроизводимых на публичных кадастровых картах»;

Постановление Правительства Российской Федерации от 03.03.2018 № 222 «Об утверждении Правил установления санитарно-защитных зон и использования земельных участков, расположенных в границах санитарно-защитных зон»;

Постановление Правительства Российской Федерации от 20.11.2000 № 878 «Об утверждении Правил охраны газораспределительных сетей»;

Постановление Правительства Российской Федерации от 18.11.2013 № 1033 «О порядке установления охранных зон объектов по производству электрической энергии и особых условий использования земельных участков, расположенных в границах таких зон»;

Постановление Правительства Российской Федерации от 24.02.2009 № 160 «О порядке установления охранных зон объектов электросетевого хозяйства и особых условий использования земельных участков, расположенных в границах таких зон»;

Постановление Правительства Российской Федерации от 26.08.2013 № 736 «О некоторых вопросах установления охранных зон объектов электросетевого хозяйства»;

Распоряжение Правительства Российской Федерации от 19.03.2013 № 384-р «Об утверждении схемы территориального планирования Российской Федерации в области федерального транспорта (железнодорожного, воздушного, морского, внутреннего водного транспорта) и автомобильных дорог федерального значения»;

Распоряжение Правительства Российской Федерации от 06.05.2015 № 816-р «Об утверждении схемы территориального планирования Российской Федерации в области федерального транспорта (в части трубопроводного транспорта)»;

Распоряжение Правительства Российской Федерации от 26.02.2013 № 247-р «Об утверждении схемы территориального планирования Российской Федерации в области высшего образования»;

Распоряжение Правительства Российской Федерации от 28.12.2012 № 2607-р «Об утверждении схемы территориального планирования Российской Федерации в области здравоохранения»;

Постановление Главного государственного санитарного врача Российской Федерации от 14.03.2002 № 10 «О введении в действие санитарных правил и норм «Зоны санитарной охраны источников водоснабжения и водопроводов питьевого назначения. СанПиН 2.1.4.1110-02»;

Постановление Главного государственного санитарного врача Российской Федерации от 30.04.2010 № 45 «Об утверждении СП 2.1.4.2625-10»;

Приказ Минэкономразвития России от 09.01.2018 № 10 «Об утверждении Требований к описанию и отображению в документах территориального планирования объектов федерального значения, объектов регионального значения, объектов местного значения и о признании утратившим силу приказа Минэкономразвития России от 7 декабря 2016 г. № 793»;

Приказ Росреестра от 26.07.2022 № П/0292 «Об установлении формы графического описания местоположения границ населенных пунктов, территориальных зон, особо охраняемых природных территорий, зон с особыми условиями использования территории, формы текстового описания местоположения границ населенных пунктов, территориальных зон, требований к точности определения координат характерных точек границ населенных пунктов, территориальных зон, особо охраняемых природных территорий, зон с особыми условиями использования территории, формату электронного документа, содержащего сведения о границах населенных пунктов, территориальных зон, особо охраняемых природных территорий, зон с особыми условиями использования территории»;

Постановление Правительства Российской Федерации от 18.04.2014 № 360 «О зонах затопления, подтопления»;

Приказ Министерства энергетики Российской Федерации от 22.12.2023 № 31@ «Об утверждении изменений, вносимых в инвестиционную программу ПАО "Россети Московский регион» на 2023-2027 годы, утвержденную приказом Минэнерго России от 24.11.2022 № 30@»;

Приказ Министерства энергетики Российской Федерации от 28.12.2023 № 37@ «Об утверждении изменений, вносимых в инвестиционную программу ПАО «Федеральная сетевая компания – Россети» на 2020 – 2024 годы, утвержденную приказом Минэнерго России от 27.12.2019 № 36@, с изменениями, внесенными приказом Минэнерго России от 27.12.2022 № 37@»;

Приказ Минэнерго России от 27.12.2022 № 37@ «Об утверждении изменений, вносимых в инвестиционную программу ПАО «Федеральная сетевая компания – Россети» на 2020 – 2024 годы, утвержденную приказом Минэнерго России от 27.12.2019 № 36@, с изменениями, внесенными приказом Минэнерго России от 28.12.2021 № 35@»;

Приказ Росреестра от 01.08.2014 № П/369 «О реализации информационного взаимодействия при ведении государственного кадастра недвижимости в электронном виде»;

Приказ Минэкономразвития России от 06.05.2024 № 273 «Об утверждении Методических рекомендаций по разработке проектов схем территориального планирования муниципальных районов, генеральных планов городских округов, муниципальных округов, городских и сельских поселений (проектов внесения изменений в такие документы)»;

Приказ Госгортехнадзора России от 15.12.2000 № 124 «О Правилах охраны газораспределительных сетей»;

Приказ Минспорта России от 21.03.2018 № 244 «Об утверждении Методических рекомендаций о применении нормативов и норм при определении потребности субъектов Российской Федерации в объектах физической культуры и спорта»;

Приказ Минспорта России от 19.08.2021 № 649 «О рекомендованных нормативах и нормах обеспеченности населения объектами спортивной инфраструктуры»;

Постановление Главного государственного санитарного врача Российской Федерации от 25.09.2007 № 74 «О введении в действие новой редакции санитарно-эпидемиологических правил и нормативов СанПин 2.2.1/2.1.1.1200-03 «Санитарно-защитные зоны и санитарная классификация предприятий, сооружений и иных объектов»;

«СП 42.13330.2016. Свод правил. Градостроительство. Планировка и застройка городских и сельских поселений. Актуализированная редакция СНиП 2.07.01-89\*»;

«СП 36.13330.2012. Свод правил. Магистральные трубопроводы. Актуализированная редакция СНиП 2.05.06-85\*»;

Закон Московской области от 23.07.2003 № 96/2003-ОЗ «Об особо охраняемых природных территориях»;

Закон Московской области от 08.02.2018 № 11/2018-ОЗ «Об объектах культурного наследия (памятниках истории и культуры) в Московской области»;

Закон Московской области от 07.03.2007 № 36/2007-ОЗ «О Генеральном плане развития Московской области»;

Закон Московской области от 17.07.2007 № 115/2007-ОЗ «О погребении и похоронном деле в Московской области»;

Закон Московской области от 12.06.2004 № 75/2004-ОЗ «Об обороте земель сельскохозяйственного назначения на территории Московской области»;

Закон Московской области от 05.12.2014 № 164/2014-ОЗ «О видах объектов областного значения, подлежащих отображению на схемах территориального планирования Московской области, видах объектов местного значения муниципального района, поселения, городского округа, подлежащих отображению на схеме территориального планирования муниципального района, генеральном плане поселения, генеральном плане городского округа Московской области»;

«Генеральная схема газоснабжения Московской области до 2030 года», разработанная ОАО «Газпром промгаз» при участии АО «Мособлгаз», одобренная утвержденным решением Межведомственной комиссии по вопросам энергообеспечения Московской области от 14.11.2013 № 11;

Постановление Правительства Московской области от 30.12.2020 № 1069/43 «Об утверждении Региональной программы газификации жилищно-коммунального хозяйства, промышленных и иных организаций Московской области на период 2020-2024 годов»;

Совместная инвестиционная программа ПАО «Газпром» и Правительства Московской области: «Программа развития газоснабжения и газификации Московской области на период 2021-2025 годы, подписанная 18.11.2020 г. Губернатором Московской области Воробьевым А.Ю. и Председателем Правления ПАО «Газпром» Миллером А.Б.

Постановление Правительства Московской области от 11.07.2007 № 517/23 «Об утверждении Схемы территориального планирования Московской области – основных положений градостроительного развития»;

Постановление Правительства Московской области от 11.02.2009 № 106/5 «Об утверждении Схемы развития и размещения особо охраняемых природных территорий в Московской области»;

Постановление Правительства Московской области от 25.03.2016 № 230/8 «Об утверждении Схемы территориального планирования транспортного обслуживания Московской области»;

Постановление Правительства Московской области от 22.12.2016 № 984/47 «Об утверждении территориальной схемы обращения с отходами Московской области»;

Постановление Правительства Московской области от 20.03.2014 № 168/9 «О развитии транспортно-пересадочных узлов на территории Московской области»;

Постановление Правительства Московской области от 17.08.2015 № 713/30 «Об утверждении нормативов градостроительного проектирования Московской области»;

Постановление Правительства Московской области от 30.12.2014 № 1169/51 «Об утверждении Положения о подготовке проектов документов территориального планирования муниципальных образований Московской области и направлении их на утверждение в представительные органы местного самоуправления городских округов Московской области»;

Постановление Правительства Московской области от 15.03.2002 № 84/9 «Об утверждении списка памятников истории и культуры»;

Постановление Правительства Московской области от 15.03.2024 № 231-ПП «Об утверждении значения коэффициентов, используемых для расчета нормативов минимальной обеспеченности населения Московской области площадью торговых объектов, и нормативов минимальной обеспеченности населения Московской области площадью торговых объектов» (вместе с «Нормативами минимальной обеспеченности населения площадью стационарных торговых объектов», «Нормативами минимальной обеспеченности населения площадью нестационарных торговых объектов», «Нормативами минимальной обеспеченности населения площадью торговых мест, используемых для осуществления деятельности по продаже товаров на ярмарках и розничных рынках»);

Постановление Правительства Московской области от 28.12.2018 № 1023/45 «О Стратегии социально-экономического развития Московской области на период до 2030 года»;

Постановление Правительства Московской области от 04.10.2022 № 1056/35 «О досрочном прекращении реализации государственной программы Московской области «Безопасность Подмосковья» на 2017-2024 годы и утверждении государственной программы Московской области «Безопасность Подмосковья» на 2023-2027 годы»;

Постановление Правительства Московской области от 04.10.2022 № 1057/35 «О досрочном прекращении реализации государственной программы Московской области «Управление имуществом и финансами Московской области» на 2019-2025 годы и утверждении государственной программы Московской области «Управление имуществом и финансами Московской области» на 2023-2028 годы»;

Постановление Правительства Московской области от 04.10.2022 № 1058/35 «О досрочном прекращении реализации государственной программы Московской области «Здравоохранение Подмосковья» на 2019-2024 годы и утверждении государственной программы Московской области «Здравоохранение Подмосковья» на 2023-2027 годы»;

Постановление Правительства Московской области от 04.10.2022 № 1059/35 «О досрочном прекращении реализации государственной программы Московской области «Цифровое Подмосковье» на 2018-2024 годы и утверждении государственной программы Московской области «Цифровое Подмосковье» на 2023-2030 годы»;

Постановление Правительства Московской области от 04.10.2022 № 1060/35 «О досрочном прекращении реализации государственной программы Московской области «Развитие институтов гражданского общества, повышение эффективности местного самоуправления и реализации молодежной политики в Московской области» и утверждении государственной программы Московской области «Развитие институтов гражданского общества, повышение эффективности местного самоуправления и реализации молодежной политики в Московской области» на 2023-2027 годы».

Постановление Правительства Московской области от 04.10.2022 № 1061/35 «О досрочном прекращении реализации государственной программы Московской области «Развитие инженерной инфраструктуры и энергоэффективности» на 2018-2026 годы и утверждении государственной программы Московской области «Развитие инженерной инфраструктуры, энергоэффективности и отрасли обращения с отходами» на 2023-2028 годы»;

Постановление Правительства Московской области от 04.10.2022 № 1064/35 «О внесении изменений в некоторые постановления Правительства Московской области в сфере образования, досрочном прекращении реализации государственной программы Московской области «Образование Подмосковья» на 2020-2026 годы и утверждении государственной программы Московской области «Образование Подмосковья» на 2023-2027 годы»;

Постановление Правительства Московской области от 04.10.2022 № 1065/35 «О досрочном прекращении реализации государственной программы Московской области «Социальная защита населения Московской области» на 2017-2024 годы и утверждении государственной программы Московской области «Социальная защита населения Московской области» на 2023-2027 годы»;

Постановление Правительства Московской области от 04.10.2022 № 1066/35 «О досрочном прекращении реализации государственной программы Московской области «Спорт Подмосковья» и утверждении государственной программы Московской области «Спорт Подмосковья» на 2023-2027 годы»;

Постановление Правительства Московской области от 04.10.2022 № 1067/35 «О досрочном прекращении реализации государственной программы Московской области «Культура Подмосковья» и утверждении государственной программы Московской области «Культура и туризм Подмосковья» на 2023-2027 годы»;

Постановление Правительства Московской области от 04.10.2022 № 1068/35 «О досрочном прекращении реализации государственной программы Московской области

«Экология и окружающая среда Подмосковья» на 2017-2026 годы и утверждении государственной программы Московской области «Экология и окружающая среда Подмосковья» на 2023-2027 годы»;

Постановление Правительства Московской области от 04.10.2022 № 1069/35 «О досрочном прекращении реализации государственной программы Московской области «Развитие и функционирование дорожно-транспортного комплекса» на 2017-2026 годы и утверждении государственной программы Московской области «Развитие и функционирование дорожно-транспортного комплекса» на 2023-2027 годы»;

Постановление Правительства Московской области от 04.10.2022 № 1071/35 «О досрочном прекращении реализации государственной программы Московской области «Строительство объектов социальной инфраструктуры» и утверждении государственной программы Московской области «Строительство и капитальный ремонт объектов социальной инфраструктуры» на 2023-2027 годы»;

Постановление Правительства Московской области от 04.10.2022 № 1072/35 «О досрочном прекращении реализации государственной программы Московской области «Жилище» на 2017-2027 годы и утверждении государственной программы Московской области «Жилище» на 2023-2033 годы»;

Постановление Правительства Московской области от 04.10.2022 № 1073/35 «О досрочном прекращении реализации государственной программы Московской области «Архитектура и градостроительство Подмосковья» на 2017-2024 годы и утверждении государственной программы Московской области «Архитектура и градостроительство Подмосковья» на 2023-2027 годы»;

Постановление Правительства Московской области от 04.10.2022 № 1074/35 «О досрочном прекращении реализации государственной программы Московской области «Предпринимательство Подмосковья» на 2017-2024 годы и утверждении государственной программы Московской области «Предпринимательство Подмосковья» на 2023-2027 годы»;

Постановление Правительства Московской области от 04.10.2022 № 1075/35 «О досрочном прекращении реализации государственной программы Московской области «Сельское хозяйство Подмосковья» и утверждении государственной программы Московской области «Сельское хозяйство Подмосковья» на 2023-2030 годы»;

Постановление Правительства Московской области от 11.10.2022 № 1091/35 «О досрочном прекращении реализации государственной программы Московской области «Формирование современной комфортной городской среды» и утверждении государственной программы Московской области «Формирование современной комфортной городской среды» на 2023-2030 годы»;

Постановление Правительства Московской области от 28.03.2019 № 182/10 «Об утверждении государственной программы Московской области «Переселение граждан из аварийного жилищного фонда в Московской области»;

Решение исполнительных комитетов Московского городского и областного Советов народных депутатов от 17.04.1980 № 500-1143 «Об утверждении проекта установления красных линий границ зон санитарной охраны источников водоснабжения г. Москвы в границах ЛПЗП»;

Постановление Правительства Москвы и Правительства Московской области от 17.12.2019 № 1705-ПП/970/44 «О зонах санитарной охраны источников питьевого и хозяйственно-бытового водоснабжения на территории города Москвы и Московской области»;

Распоряжение Министерства культуры Московской области от 20.03.2020 № 17РВ-37 «Об утверждении Методических рекомендаций о применении нормативов и норм ресурсной обеспеченности населения в сфере культуры на территории Московской области»;

Приказ министра энергетики Московской области от 18.12.2019 № 105 «Об инвестиционных программах субъектов электроэнергетики, реализуемых на территории Московской области»;



Приказ министра энергетики Московской области от 16.12.2021 № 48 «Об утверждении изменений, вносимых в инвестиционную программу акционерного общества «Московская областная энергосетевая компания»;

Приказ министра энергетики Московской области от 18.11.2022 № 53 «Об утверждении изменений, вносимых в инвестиционную программу акционерного общества «Московская областная энергосетевая компания» на 2020-2024 годы»;

Постановление Правительства Московской области от 20.12.2004 № 778/50 «Об утверждении Программы Правительства Московской области «Развитие газификации в Московской области до 2030 года»;

Постановление Губернатора Московской области от 29.04.2022 № 145-ПГ «Об утверждении схемы и программы перспективного развития электроэнергетики Московской области на период 2023-2027 годов»;

Приказ Минэнерго России от 28.02.2023 № 108 «Об утверждении схемы и программы развития электроэнергетических систем России на 2023 - 2028 годы»;

Приказ Минэнерго России от 30.11.2023 № 1095 «Об утверждении схемы и программы развития электроэнергетических систем России на 2024 – 2029 годы»;

Распоряжение Правительства Московской области от 31.05.2022 № 425-ПП/17 «Об утверждении отчета об управлении и распоряжении собственностью Московской области в 2021 году»;

Решение Мособлисполкома от 25.01.1990 № 49/3 «О дополнительной постановке под государственную охрану памятников истории и искусства»;

Постановление Правительства Московской области от 27.09.2013 № 771/43 «Об утверждении Перечня исторических поселений, имеющих особое значение для истории и культуры Московской области»;

Постановление Госгортехнадзора Российской Федерации от 22.04.1992 № 9 и Минтопэнерго Российской Федерации от 29.04.1992 «Правила охраны магистральных трубопроводов»;

Постановление Госгортехнадзора Российской Федерации от 23.11.1994 № 61 «О распространении «Правил охраны магистральных трубопроводов» на магистральные аммиакопроводы»;

Закон Московской области от 24.07.2014 № 106/2014-ОЗ «О перераспределении полномочий между органами местного самоуправления муниципальных образований Московской области и органами государственной власти Московской области»;

Постановление Правительства Российской Федерации от 27.12.2004 № 861 «Об утверждении Правил недискриминационного доступа к услугам по передаче электрической энергии и оказания этих услуг, Правил недискриминационного доступа к услугам по оперативно-диспетчерскому управлению в электроэнергетике и оказания этих услуг, Правил недискриминационного доступа к услугам коммерческого оператора оптового рынка и оказания этих услуг и Правил технологического присоединения энергопринимающих устройств потребителей электрической энергии, объектов по производству электрической энергии, а также объектов электросетевого хозяйства, принадлежащих сетевым организациям и иным лицам, к электрическим сетям»;

Постановление Главного государственного санитарного врача Российской Федерации от 28.01.2021 № 3 «Об утверждении санитарных правил и норм СанПиН 2.1.3684-21 «Санитарно-эпидемиологические требования к содержанию территорий городских и сельских поселений, к водным объектам, питьевой воде и питьевому водоснабжению, атмосферному воздуху, почвам, жилым помещениям, эксплуатации производственных, общественных помещений, организации и проведению санитарно-противоэпидемических (профилактических) мероприятий»;

СП 51.13330.2011. Свод правил. Защита от шума. Актуализированная редакция СНиП 23-03-2003;

СП 158.13330.2014. Свод правил. Здания и помещения медицинских организаций. Правила проектирования;

Постановление Главного государственного санитарного врача Российской Федерации от 28.01.2021 № 2 «Об утверждении санитарных правил и норм СанПиН 1.2.3685-21 «Гигиенические нормативы и требования к обеспечению безопасности и (или) безвредности для человека факторов среды обитания»;

Постановление Правительства Московской области от 05.08.2008 № 653/26 «О Перечне автомобильных дорог общего пользования регионального или межмуниципального значения Московской области»;

Распоряжение заместителя Председателя Правительства Московской области от 27.05.2021 № 49-р «Об утверждении адресного перечня объектов культуры, строительство (реконструкция) которых осуществляется за счет внебюджетных источников в 2019-2023 годах»;

Распоряжение первого заместителя Председателя Правительства Московской области от 09.04.2024 № 3-р «Об утверждении адресного перечня объектов общеобразовательных учреждений, строительство (реконструкция) которых осуществляется за счет внебюджетных источников в 2019-2028 годах»;

Распоряжение первого заместителя Председателя Правительства Московской области от 15.05.2024 № 9-р «Об утверждении адресного перечня объектов дошкольного образования, строительство (реконструкция) которых осуществляется за счет внебюджетных источников в 2019-2028 годах»;

Распоряжение заместителя Председателя Правительства Московской области от 12.08.2022 № 64-р «Об утверждении адресного перечня объектов здравоохранения, строительство (реконструкция) которых осуществляется за счет внебюджетных источников в 2019-2026 годах»;

Распоряжение первого заместителя Председателя Правительства Московской области от 09.04.2024 № 2-р «Об утверждении адресного перечня объектов спортивной инфраструктуры, строительство (реконструкция) которых осуществляется за счет внебюджетных источников в 2019-2028 годах»;

Постановление Совмина РСФСР от 30.08.1960 № 1327 «О дальнейшем улучшении дела охраны памятников культуры в РСФСР»;

Постановление Совмина РСФСР от 04.12.1974 № 624 «О дополнении и частичном изменении Постановления Совета Министров РСФСР от 30 августа 1960 г. № 1327 «О дальнейшем улучшении дела охраны памятников культуры в РСФСР»;

Приказ Минкультуры России от 04.04.2023 № 839 «Об утверждении перечня исторических поселений, имеющих особое значение для истории и культуры Российской Федерации»;

Постановление Правительства Московской области от 26.12.2022 № 1444/47 «Об утверждении прогноза социально-экономического развития Московской области на долгосрочный период до 2036 года»;

Постановление Правительства Российской Федерации от 12.09.2015 № 972 «Об утверждении Положения о зонах охраны объектов культурного наследия (памятников истории и культуры) народов Российской Федерации и о признании утратившими силу отдельных положений нормативных правовых актов Правительства Российской Федерации»;

Закон Российской Федерации от 14.01.1993 № 4292-1 «Об увековечении памяти погибших при защите Отечества»;

Федеральный закон от 19.05.1995 № 80-ФЗ «Об увековечении Победы советского народа в Великой Отечественной войне 1941 - 1945 годов»;

Приказ Росавиации от 13.10.2023 № 892-П «Об установлении приаэродромной территории аэродрома гражданской авиации Москва (Домодедово)»;

Закон Московской области от 22.05.2015 № 81/2015-ОЗ «О преобразовании городского округа Подольск, городского округа Климовск, городского поселения Львовский Подольского

муниципального района, сельского поселения Дубровицкое Подольского муниципального района, сельского поселения Лаговское Подольского муниципального района и сельского поселения Стрелковское Подольского муниципального района, о статусе и установлении границы вновь образованного муниципального образования»;

При подготовке проекта «Внесение изменений в Генеральный план городского округа Подольск Московской области применительно к земельному участку с кадастровым номером 50:27:0030703:47» использованы сведения государственного кадастра недвижимости.

При подготовке проекта «Внесение изменений в Генеральный план городского округа Подольск Московской области применительно к земельному участку с кадастровым номером 50:27:0030703:47» были использованы акты об изменении документальной информации государственного лесного реестра или подтверждении отсутствия пересечений границ земель лесного фонда, подготовленные Комитетом лесного хозяйства Московской области.

При подготовке проекта «Внесение изменений в Генеральный план городского округа Подольск Московской области применительно к земельному участку с кадастровым номером 50:27:0030703:47» использованы материалы инженерно-геологических, инженерно-гидрометеорологических, инженерно-экологических изысканий, изыскания грунтовых строительных материалов, изыскания источников водоснабжения на базе подземных вод.

*Инженерно-геологические изыскания:*

- отчёт «Изучение инженерно-геологических и гидрогеологических процессов Московской области с целью прогноза изменений геологической среды и ее охраны» (Министерство геологии РСФСР, ПГО «Центргеология», 1986 г.).  
Картографические приложения к отчету содержат:
  - ✓ инженерно-геологическую карту Московской области, М 1:200 000;
  - ✓ карту инженерно-геологического (типологического) районирования Московской области, М 1:200 000;
  - ✓ инженерно-геодинамическую карту Московской области, М 1:200 000;
  - ✓ карту изменений геологической среды Московской области, М 1:200 000;
  - ✓ схематическую карту прогноза распространения карстово-суффозионных процессов в Московской области, М 1:200 000;
- геологическая карта коренных отложений Московской области, М 1:500 000 (Министерство природных ресурсов Российской Федерации, Центральный региональный геологический центр, 1998 г.);
- геологическая карта четвертичных отложений Московской области, М 1:500 000 (Министерство природных ресурсов Российской Федерации, Центральный региональный геологический центр, 1998 г.).

*Инженерно-гидрометеорологические изыскания:*

- СП 131.13330.2020 «СНиП 23-01-99\* Строительная климатология»;
- справка ФГБУ «Центральное УГМС» о краткой климатической характеристике района по данным метеорологической станции «Подмосковная».

*Инженерно-экологические изыскания:*

- эколого-геохимическая карта Московского полигона, М 1:200 000 (Министерство природных ресурсов РФ, ИМГРЭ, 1998 г.);
- отчёт «Выполнение экологической оценки грунтовых вод и вод артезианских комплексов на территории Московской области» (ООО «Пелоид», 1997 г.);
- эколого-гидрогеологическая карта вод эксплуатационных комплексов, М 1:350 000 (МНПЦ «Геоцентр-Москва»);
- эколого-гидрогеологическая карта грунтовых вод, М 1:350 000 (МНПЦ «Геоцентр-Москва»).

*Изыскания грунтовых строительных материалов:*

- карта полезных ископаемых Московской области, М 1:500 000 (Министерство природных ресурсов Российской Федерации, Центральный региональный

- геологический центр, 1998 г.);
- отчёт «Комплексная схема использования нерудного сырья в Московской области на базе автоматизированной информационной поисковой системы» (ГК «НИИПИ градостроительства», 1994 г.);
  - материалы, предоставленные Министерством экологии и природопользования Московской области (письма № 24Исх-12031 от 07.10.2015, № 24Исх-14725 от 14.12.2015).

*Изыскания источников водоснабжения на базе подземных вод:*

- гидрогеологическая карта Московской области, М 1:500 000 (Министерство природных ресурсов Российской Федерации, Центральный региональный геологический центр, 1998 г.).

## 1. ОБЩИЕ СВЕДЕНИЯ

Земельный участок с кадастровым номером 50:27:0030703:47 входит в состав Городского округа Подольск Московской области (далее по тексту – городской округ Подольск).

В соответствии с Федеральным законом от 25.06.2002 № 73-ФЗ «Об объектах культурного наследия (памятниках истории и культуры) народов Российской Федерации» к объектам культурного наследия (памятникам истории и культуры) народов Российской Федерации (далее - объекты культурного наследия) относятся объекты недвижимого имущества (включая объекты археологического наследия) и иные объекты с исторически связанными с ними территориями, произведениями живописи, скульптуры, декоративно-прикладного искусства, объектами науки и техники и иными предметами материальной культуры, возникшие в результате исторических событий, представляющие собой ценность с точки зрения истории, археологии, архитектуры, градостроительства, искусства, науки и техники, эстетики, этнологии или антропологии, социальной культуры и являющиеся свидетельством эпох и цивилизаций, подлинными источниками информации о зарождении и развитии культуры.

Под объектом археологического наследия понимаются частично или полностью скрытые в земле или под водой следы существования человека в прошлых эпохах (включая все связанные с такими следами археологические предметы и культурные слои), основным или одним из основных источников информации о которых являются археологические раскопки или находки. Объектами археологического наследия являются в том числе городища, курганы, грунтовые могильники, древние погребения, селища, стоянки, каменные изваяния, стелы, наскальные изображения, остатки древних укреплений, производств, каналов, судов, дорог, места совершения древних религиозных обрядов, отнесенные к объектам археологического наследия культурные слои.

Под археологическими предметами понимаются движимые вещи, основным или одним из основных источников информации о которых независимо от обстоятельств их обнаружения являются археологические раскопки или находки, в том числе предметы, обнаруженные в результате таких раскопок или находок.

Под культурным слоем понимается слой в земле или под водой, содержащий следы существования человека, время возникновения которых превышает сто лет, включающий археологические предметы.

Объекты культурного наследия подразделяются на следующие виды:

памятники - отдельные постройки, здания и сооружения с исторически сложившимися территориями; мемориальные квартиры; мавзолеи, отдельные захоронения; произведения монументального искусства; объекты науки и техники, включая военные; объекты археологического наследия;

ансамбли - четко локализуемые на исторически сложившихся территориях группы изолированных или объединенных памятников, строений и сооружений фортификационного, дворцового, жилого, общественного, административного, торгового, производственного, научного, учебного назначения, а также памятников и сооружений религиозного назначения, в том числе фрагменты исторических планировок и застроек поселений, которые могут быть отнесены к градостроительным ансамблям; произведения ландшафтной архитектуры и садово-паркового искусства (сады, парки, скверы, бульвары), некрополи; объекты археологического наследия;

достопримечательные места - творения, созданные человеком, или совместные творения человека и природы, в том числе места традиционного бытования народных художественных промыслов; центры исторических поселений или фрагменты градостроительной планировки и застройки; памятные места, культурные и природные ландшафты, связанные с историей формирования народов и иных этнических общностей на территории Российской Федерации, историческими (в том числе военными) событиями, жизнью выдающихся исторических личностей; объекты археологического наследия; места

совершения религиозных обрядов; места захоронений жертв массовых репрессий; религиозно-исторические места.

В границах территории достопримечательного места могут находиться памятники и (или) ансамбли.

Объекты культурного наследия подразделяются на следующие категории историко-культурного значения:

- 1) объекты культурного наследия федерального значения - объекты, обладающие историко-архитектурной, художественной, научной и мемориальной ценностью, имеющие особое значение для истории и культуры Российской Федерации, а также объекты археологического наследия;
- 2) объекты культурного наследия регионального значения - объекты, обладающие историко-архитектурной, художественной, научной и мемориальной ценностью, имеющие особое значение для истории и культуры субъекта Российской Федерации;
- 3) объекты культурного наследия местного (муниципального) значения - объекты, обладающие историко-архитектурной, художественной, научной и мемориальной ценностью, имеющие особое значение для истории и культуры муниципального образования.

В основу выполненной работы были положены ранее выполненные материалы, подготовленные институтом ИГСП в рамках выполнения Генерального плана городского округа Подольск и данные портала открытых данных министерства культуры Российской Федерации (<https://opendata.mkrf.ru/opendata/7705851331-egrkn>).

Территорией объекта культурного наследия является территория, непосредственно занятая данным объектом культурного наследия и (или) связанная с ним исторически и функционально, являющаяся его неотъемлемой частью.

На территории, сопряженной с объектом культурного наследия, включенным в единый государственный реестр объектов культурного наследия (памятников истории и культуры) народов Российской Федерации, в его исторической среде может быть установлена одна или несколько зон охраны: охранный зона, зона регулирования застройки и хозяйственной деятельности, зона охраняемого природного ландшафта.

Расположенные в пределах территорий зон охраны объектов культурного наследия объекты капитального строительства, предельные параметры которых не соответствуют режимам использования земель или градостроительным регламентам, установленным в границах данных зон, используются в соответствии с этими режимами использования земель и градостроительными регламентами с даты вступления в силу акта органа государственной власти об утверждении зон охраны объектов культурного наследия, предусматривающего установление таких режимов использования земель и градостроительных регламентов.

Реконструкция указанных объектов капитального строительства и их частей может осуществляться только путем приведения таких объектов в соответствие с режимами использования земель и градостроительными регламентами, установленными в границах зон охраны объекта культурного наследия, или путем уменьшения их несоответствия установленным предельным параметрам разрешенного строительства.

Режимы использования земель и требования к градостроительным регламентам в границах зон охраны объекта культурного наследия не применяются к правоотношениям, связанным со строительством и реконструкцией объектов капитального строительства, возникшим на основании разрешений на строительство, которые выданы в установленном порядке до вступления в силу правового акта об утверждении зон охраны объекта культурного наследия.

Изменение зон охраны объекта культурного наследия, в том числе их границ, режимов использования земель и градостроительных регламентов в границах данных зон, осуществляется путем разработки нового проекта зон охраны объекта культурного наследия (за исключением случаев исправления технической ошибки) в установленном порядке.

Защитными зонами объектов культурного наследия являются территории, которые прилегают к включенным в реестр памятникам и ансамблям и в границах которых в целях обеспечения сохранности объектов культурного наследия и композиционно-видовых связей (панорам) запрещаются строительство объектов капитального строительства и их реконструкция, связанная с изменением их параметров (высоты, количества этажей, площади), за исключением строительства и реконструкции линейных объектов.

Защитные зоны не устанавливаются для объектов археологического наследия, некрополей, захоронений, расположенных в границах некрополей, произведений монументального искусства, а также памятников и ансамблей, расположенных в границах достопримечательного места, в которых соответствующим органом охраны объектов культурного наследия установлены предусмотренные статьей 56.4 Федерального закона от 25.06.2002 № 73-ФЗ «Об объектах культурного наследия (памятниках истории и культуры) народов Российской Федерации» требования и ограничения.

Защитная зона объекта культурного наследия прекращает существование со дня внесения в Единый государственный реестр недвижимости сведений о зонах охраны такого объекта культурного наследия, установленных в соответствии со статьей 34 Федерального закона от 25.06.2002 № 73-ФЗ «Об объектах культурного наследия (памятниках истории и культуры) народов Российской Федерации». Защитная зона объекта культурного наследия также прекращает существование в случае исключения объекта культурного наследия из единого государственного реестра объектов культурного наследия (памятников истории и культуры) народов Российской Федерации. При этом принятие решения о прекращении существования такой зоны не требуется.

В соответствии со ст. 30 Федерального закона от 25.06.2002 № 73-ФЗ «Об объектах культурного наследия (памятниках истории и культуры) народов Российской Федерации» земли, подлежащие воздействию земляных, строительных, мелиоративных, хозяйственных работ, предусмотренных ст. 25 Лесного кодекса Российской Федерации, работ по использованию лесов (за исключением работ, указанных в п. 3, 4 и 7 ч. 1 ст. 25 Лесного кодекса Российской Федерации) и иных работ, в случае, если орган охраны объектов культурного наследия не имеет данных об отсутствии на указанных землях объектов культурного наследия, включенных в реестр, выявленных объектов культурного наследия либо объектов, обладающих признаками объекта культурного наследия, являются объектом историко-культурной экспертизы.

## 2. ПЕРЕЧЕНЬ ОБЪЕКТОВ КУЛЬТУРНОГО НАСЛЕДИЯ, РАСПОЛОЖЕННЫХ НА ТЕРРИТОРИ ГОРОДСКОГО ОКРУГА ПОДОЛЬСК ПРИМЕНИТЕЛЬНО К ЗЕМЕЛЬНОМУ УЧАСТКУ С КАДАСТРОВЫМ НОМЕРОМ 50:27:0030703:47

Согласно перечню объектов культурного наследия федерального значения, опубликованному на сайте Министерства культуры Российской Федерации в городском округе Подольск применительно к земельному участку с кадастровым номером 50:27:0030703:47 объекты культурного наследия федерального значения отсутствуют (Таблица 2.1).

Согласно перечню объектов культурного наследия регионального значения, опубликованному на сайте Министерства культуры Российской Федерации в городском округе Подольск применительно к земельному участку с кадастровым номером 50:27:0030703:47 объекты культурного наследия регионального значения отсутствуют (Таблица 2.2).

Согласно перечню объектов культурного наследия местного значения, опубликованному на сайте Главного управления культурного наследия в городском округе Подольск применительно к земельному участку с кадастровым номером 50:27:0030703:47 объекты культурного наследия местного (муниципального) значения отсутствуют (Таблица 2.3).

Согласно перечню выявленных объектов культурного наследия, опубликованному на сайте Главного управления культурного наследия Московской области в городском округе Подольск применительно к земельному участку с кадастровым номером 50:27:0030703:47 выявленные объекты культурного наследия отсутствуют (Таблица 2.4).

Таблица 2.1. Перечень объектов культурного наследия федерального значения

№ п/п	Наименование объектов	Местоположение объектов в соответствии с нормативным актом	Реквизиты и наименование акта органа государственной власти о постановке на государственную охрану объекта
1.	-«-	-«-	-«-

Таблица 2.2. Перечень объектов культурного наследия регионального значения

№ п/п	Наименование объектов	Местоположение объектов	Реквизиты и наименование акта органа государственной власти о постановке ОКН на государственную охрану объекта	Историко-культурная ценность
1	-«-	-«-	-«-	-«-

Таблица 2.3. Перечень объектов культурного наследия местного (муниципального) значения

№ п/п	Наименование объектов	Местоположение объектов	Реквизиты и наименование акта органа государственной власти о постановке ОКН на государственную охрану объекта	Историко-культурная ценность
1.	-«-	-«-	-«-	-«-

Таблица 2.4. Перечень выявленных объектов культурного наследия

№ п/п	Наименование объектов	Местоположение объектов	Реквизиты и наименование акта органа государственной власти о включении в перечень выявленных ОКН	Историко-культурная ценность
1.	-«-	-«-	-«-	-«-



### **3. СВЕДЕНИЯ ОБ ОБЪЕКТАХ КУЛЬТУРНОГО НАСЛЕДИЯ**

#### **3.1. Сведения об объектах культурного наследия федерального значения**

Сведения об объектах культурного наследия федерального значения, расположенных на территории городского округа Подольск применительно к земельному участку с кадастровым номером 50:27:0030703:47 в ИСОГД МО отсутствуют.

#### **3.2. Сведения об объектах культурного наследия регионального значения**

Сведения об объектах культурного наследия регионального значения, расположенных на территории городского округа Подольск применительно к земельному участку с кадастровым номером 50:27:0030703:47 в ИСОГД МО отсутствуют.

#### **3.3. Сведения об объектах культурного наследия местного значения**

Сведения об объектах культурного наследия местного значения, расположенных на территории городского округа Подольск применительно к земельному участку с кадастровым номером 50:27:0030703:47 в ИСОГД МО отсутствуют.

#### **3.4. Сведения о выявленных объектах культурного наследия**

Сведения о выявленных объектах культурного наследия, расположенных на территории городского округа Подольск применительно к земельному участку с кадастровым номером 50:27:0030703:47 в ИСОГД МО отсутствуют.

#### **4. СВЕДЕНИЯ ОБ УТВЕРЖДЕННЫХ ТЕРРИТОРИЯХ И ЗОНАХ ОХРАНЫ ОБЪЕКТОВ КУЛЬТУРНОГО НАСЛЕДИЯ, О ГРАНИЦАХ ТЕРРИТОРИЙ ИСТОРИЧЕСКИХ ПОСЕЛЕНИЙ**

Для объектов культурного наследия, расположенных на территории городского округа Подольск установлены границы и зоны охраны объектов культурного наследия.

Земельный участок с кадастровым номером 50:27:0030703:47 не входит в границы территории и зон охраны объектов культурного наследия.

Постановлением Правительства Московской области от 27.09.2013 № 771/43<sup>1</sup> утвержден перечень исторических поселений, имеющих особое значение для истории и культуры Московской области. Ближайшим историческим поселением, имеющим особое значение для истории и культуры Московской области является город Подольск. В соответствии со статьёй 59 Федерального закона от 25.06.2002 № 73-ФЗ<sup>2</sup> территорией исторического поселения является территория в границах соответствующего населенного пункта. Сведения применительно к земельному участку с кадастровым номером 50:27:0030703:47 отсутствуют.

Приказом Минкультуры России от 04.04.2023 № 839<sup>3</sup> утверждён перечень исторических поселений, имеющих особое значение для истории и культуры Российской Федерации. Сведения применительно к земельному участку с кадастровым номером 50:27:0030703:47 в перечне исторических поселений, имеющих особое значение для истории и культуры Российской Федерации, отсутствуют.

---

<sup>1</sup> Постановление Правительства Московской области от 27.09.2013 № 771/43 «Об утверждении Перечня исторических поселений, имеющих особое значение для истории и культуры Московской области».

<sup>2</sup> Федеральный закон от 25.06.2002 № 73-ФЗ «Об объектах культурного наследия (памятниках истории и культуры) народов Российской Федерации».

<sup>3</sup> Приказ Минкультуры России от 04.04.2023 № 839 «Об утверждении перечня исторических поселений, имеющих особое значение для истории и культуры Российской Федерации».

## **5. ЗАЩИТНЫЕ ЗОНЫ ОБЪЕКТОВ КУЛЬТУРНОГО НАСЛЕДИЯ**

В соответствии Федеральным законом от 25.06.2002 № 73-ФЗ «Об объектах культурного наследия (памятниках истории и культуры) народов Российской Федерации» для объектов культурного наследия устанавливаются защитные зоны.

Защитными зонами объектов культурного наследия являются территории, которые прилегают к включенным в реестр памятникам и ансамблям и в границах которых в целях обеспечения сохранности объектов культурного наследия и композиционно-видовых связей (панорам) запрещаются строительство объектов капитального строительства и их реконструкция, связанная с изменением их параметров (высоты, количества этажей, площади), за исключением строительства и реконструкции линейных объектов.

В ИСОГД МО применительно к территории земельного участка с кадастровым номером 50:27:0030703:47 городского округа Подольск сведения о защитной зоне объектов культурного наследия отсутствуют.

## 6. ПРОЕКТНЫЕ ПРЕДЛОЖЕНИЯ

К полномочиям органов местного самоуправления в области сохранения, использования, популяризации и государственной охраны объектов культурного наследия относятся:

1) сохранение, использование и популяризация объектов культурного наследия, находящихся в собственности муниципальных образований;

2) государственная охрана объектов культурного наследия местного (муниципального) значения;

3) определение порядка организации историко-культурного заповедника местного (муниципального) значения;

3.1) обеспечение условий доступности для инвалидов объектов культурного наследия, находящихся в собственности поселений или городских округов;

4) иные полномочия, предусмотренные Федеральным законом от 25.06.2002 № 73-ФЗ «Об объектах культурного наследия (памятниках истории и культуры) народов Российской Федерации» и иными федеральными законами.

Учитывая богатую историю территории городского округа муниципальные органы охраны объектов культурного наследия должны организовать проведение работ по выявлению и государственному учету объектов, обладающих признаками объекта культурного наследия.

Муниципальный орган охраны объектов культурного наследия, физическое или юридическое лицо (далее - заявитель) вправе направить в региональный орган охраны объектов культурного наследия заявление о включении объекта, обладающего признаками объекта культурного наследия, в реестр с приложением сведений о местонахождении объекта (адреса объекта или при его отсутствии описания местоположения объекта) и его историко-культурной ценности.

В случае обнаружения места захоронения жертв массовых репрессий орган местного самоуправления должен направить в региональный орган охраны объектов культурного наследия заявление о включении объекта, обладающего признаками объекта культурного наследия, в реестр с приложением сведений о местонахождении объекта (адреса объекта или при его отсутствии описания местоположения объекта) и его историко-культурной ценности.

В соответствии со ст. 28, 30, 31, 32, 36, 45.1 Федерального закона от 25.06.2002 № 73-ФЗ «Об объектах культурного наследия (памятниках истории и культуры) народов Российской Федерации», перед началом землеустроительных, земляных, строительных, мелиоративных, хозяйственных и иных работ на земельном участке заказчик работ обязан:

- обеспечить проведение и финансирование государственной историко-культурной экспертизы земельного участка, подлежащего воздействию земляных, строительных, мелиоративных, хозяйственных и иных работ, путем археологической разведки, в порядке, установленном ст. 45.1 Федерального закона и Положением о государственной историко-культурной экспертизе, утвержденным постановлением Правительства Российской Федерации от 15.07.2009 № 569. Списки аттестованных экспертов опубликованы на сайте Минкультуры России;

- представить в Главное управление документацию, подготовленную на основе археологических полевых работ, содержащую результаты исследований, в соответствии с которыми определяется наличие или отсутствие объектов, обладающих признаками объекта культурного наследия на земельном участке, подлежащем воздействию земляных, строительных, хозяйственных и иных работ, а также заключение государственной историко-культурной экспертизы указанной документации (либо земельного участка).

При наличии информации о ранее проведенных историко-культурных исследованиях в зоне проектирования, их результаты необходимо представить в Главное управление культурного наследия Московской области.

За нанесение ущерба либо уничтожение объектов археологического наследия, вследствие неисполнения требования по проведению государственной историко-культурной

экспертизы земельного участка, законодательством Российской Федерации установлена административная и уголовная ответственность.

## **7. ПАМЯТНИКИ ВЕЛИКОЙ ОТЕЧЕСТВЕННОЙ ВОЙНЫ**

На территории Московской области в годы Великой Отечественной войны велись боевые действия. В настоящее время на территории Московской области расположены воинские захоронения, братские могилы советских воинов, мемориальные сооружения и объекты воинской Славы, связанные с событиями Великой Отечественной войны 1941-1945 гг.

В соответствии с Федеральным законом от 19.05.1995 № 80-ФЗ «Об увековечении Победы советского народа в Великой Отечественной войне 1941 - 1945 годов» к памятникам Великой Отечественной войны относятся скульптурные, архитектурные и другие мемориальные сооружения и объекты, увековечивающие память о событиях, об участниках, о ветеранах и жертвах Великой Отечественной войны, в том числе захоронения погибших при защите Отечества в годы Великой Отечественной войны и захоронения жертв Великой Отечественной войны с находящимися на указанных захоронениях надгробиями, памятниками, стелами, обелисками, элементами ограждения и другими мемориальными сооружениями и объектами.

Федеральные органы исполнительной власти, органы исполнительной власти субъектов Российской Федерации и органы местного самоуправления ответственны за сохранение памятников Великой Отечественной войны, поддержание их в состоянии, соответствующем достойному и уважительному отношению к памяти о Победе советского народа в Великой Отечественной войне.

Сохранение и реставрация памятников Великой Отечественной войны обеспечиваются выделением средств из федерального бюджета на памятники федерального значения, бюджетов субъектов Российской Федерации - на памятники регионального значения и местных бюджетов - на памятники местного (муниципального) значения, а также пожертвованиями физических и юридических лиц.

На памятник Великой Отечественной войны должны быть установлены надписи и обозначения, содержащие информацию о памятнике Великой Отечественной войны (далее - информационные надписи и обозначения). Информационные надписи и обозначения должны включать в себя историческую справку, содержащую сведения о событиях, в честь которых были установлены памятники Великой Отечественной войны, информацию о подвиге погибших при защите Отечества и иные сведения (включая исторические документы и фотоматериалы). Информационные надписи и обозначения также могут включать в себя графические идентификаторы - QR-коды, посредством которых обеспечивается переход на информационные ресурсы в информационно-телекоммуникационной сети "Интернет", содержащие историческую справку, видеоматериалы и другие материалы о произошедших событиях и об указанных лицах.

Обязанность по установке информационных надписей и обозначений на памятники Великой Отечественной войны возлагается на уполномоченные федеральные органы исполнительной власти, органы государственной власти субъектов Российской Федерации и органы местного самоуправления, в ведении которых находятся соответствующие памятники.

В соответствии с Законом Российской Федерации от 14.01.1993 № 4292-1 «Об увековечении памяти погибших при защите Отечества» захоронения погибших при защите Отечества с находящимися на них надгробиями, памятниками, стелами, обелисками, элементами ограждения и другими мемориальными сооружениями и объектами являются воинскими захоронениями.

К ним относятся: военные мемориальные кладбища, воинские кладбища, отдельные воинские участки на общих кладбищах, братские и индивидуальные могилы на общих кладбищах и вне кладбищ, колумбарии и урны с прахом погибших, места захоронений в акваториях морей и океанов, места гибели боевых кораблей, морских, речных и воздушных судов с экипажами.

Воинские захоронения подлежат государственному учету. На территории Российской Федерации их учет ведется органами местного самоуправления. На каждое воинское захоронение устанавливается мемориальный знак и составляется паспорт.

Воинские захоронения содержатся в соответствии с положениями Женевских конвенций о защите жертв войны от 12 августа 1949 года и общепринятыми нормами международного права.

Ответственность за содержание воинских захоронений на территории Российской Федерации возлагается на органы местного самоуправления, а на закрытых территориях воинских гарнизонов - на начальников этих гарнизонов. Содержание и благоустройство воинских захоронений, находящихся на территориях других государств, осуществляются в порядке, который определен межгосударственными договорами и соглашениями.

В целях обеспечения сохранности воинских захоронений, признанных объектами культурного наследия (памятниками истории и культуры) народов Российской Федерации, в местах, где они расположены, устанавливаются зоны охраны объектов культурного наследия в порядке, определяемом законодательством Российской Федерации.

Выявленные воинские захоронения до решения вопроса о принятии их на государственный учет подлежат охране в соответствии с требованиями настоящего Закона.

Правила землепользования и застройки разрабатываются и изменяются с учетом необходимости обеспечения сохранности воинских захоронений.

Строительство, реконструкция, капитальный ремонт объекта капитального строительства, в результате которых могут быть повреждены воинские захоронения, проводятся в соответствии с требованиями законодательства о градостроительной деятельности, а земляные, дорожные и другие работы, в результате которых могут быть повреждены воинские захоронения, проводятся только после согласования с органами местного самоуправления.

Граждане и юридические лица несут ответственность за сохранность воинских захоронений, находящихся на земельных участках, правообладателями которых они являются.

Сохранность воинских захоронений обеспечивается органами местного самоуправления.

При обнаружении непогребенных останков погибших при защите Отечества или неизвестных воинских захоронений на земельных участках (части земельных участков), принадлежащих гражданам и (или) юридическим лицам и расположенных на территории муниципального образования, включенного в перечень муниципальных образований, на территориях которых проходили боевые действия в период Великой Отечественной войны 1941 - 1945 годов и могут находиться непогребенные останки погибших при защите Отечества в период Великой Отечественной войны 1941 - 1945 годов, актом уполномоченного органа государственной власти субъекта Российской Федерации устанавливается ограничение в виде запрета на проведение строительных, земляных, дорожных и других работ, в результате которых непогребенные останки погибших при защите Отечества или неизвестные воинские захоронения могут быть повреждены или перемещены с места обнаружения.

Органы местного самоуправления:

осуществляют мероприятия по содержанию в порядке и благоустройству воинских захоронений, мемориальных сооружений и объектов, увековечивающих память погибших при защите Отечества, которые находятся на их территориях, а также работы по реализации межправительственных соглашений по уходу за захоронениями иностранных военнослужащих на территории Российской Федерации;

создают резерв площадей для новых воинских захоронений.

**ВНЕСЕНИЕ ИЗМЕНЕНИЙ В ГЕНЕРАЛЬНЫЙ ПЛАН  
ГОРОДСКОГО ОКРУГА ПОДОЛЬСК МОСКОВСКОЙ  
ОБЛАСТИ ПРИМЕНИТЕЛЬНО К ЗЕМЕЛЬНОМУ УЧАСТКУ С  
КАДАСТРОВЫМ НОМЕРОМ 50:27:0030703:47**

**МАТЕРИАЛЫ ПО ОБОСНОВАНИЮ**

**ТОМ II**

**«ОХРАНА ОКРУЖАЮЩЕЙ СРЕДЫ»**





КОМИТЕТ ПО АРХИТЕКТУРЕ И ГРАДОСТРОИТЕЛЬСТВУ  
МОСКОВСКОЙ ОБЛАСТИ

Государственное автономное учреждение Московской области  
«Научно-исследовательский и проектный институт градостроительства»  
(ГАУ МО «НИиПИ градостроительства»)

143960, Московская область, г. Реутов, проспект Мира, д. 57, помещение III, тел: +7 (495) 242 77 07, [niipi@mosreg.ru](mailto:niipi@mosreg.ru)

Договор от 12.12.2023 г.  
№ 226-2023

**ВНЕСЕНИЕ ИЗМЕНЕНИЙ В ГЕНЕРАЛЬНЫЙ ПЛАН  
ГОРОДСКОГО ОКРУГА ПОДОЛЬСК МОСКОВСКОЙ  
ОБЛАСТИ ПРИМЕНИТЕЛЬНО К ЗЕМЕЛЬНОМУ УЧАСТКУ С  
КАДАСТРОВЫМ НОМЕРОМ 50:27:0030703:47**

**МАТЕРИАЛЫ ПО ОБОСНОВАНИЮ**

**ТОМ II  
«ОХРАНА ОКРУЖАЮЩЕЙ СРЕДЫ»**

Руководитель ЦОГД  
Начальник отдела ПП ЦОГД  
ГАП отдела ПП ЦОГД

П.С. Богачев  
Н.В. Макаров  
И.В. Гордюхина

2024

ФИО, подпись и дата визирования Техотделом

Взамен Арх..№

ФИО, подпись и дата

Архив. № подл

**Внесение изменений в Генеральный план городского округа Подольск Московской области применительно к земельному участку с кадастровым номером 50:27:0030703:47**

**Состав материалов**

Наименование документа	
<b>Внесение изменений в генеральный план</b>	
	Положение о территориальном планировании
	Карта границ населённых пунктов, входящих в состав городского округа Подольск, на часть территории
	Карта функциональных зон городского округа Подольск на часть территории
Приложение 1. Сведения о границах населенных пунктов (в том числе границах образуемых населенных пунктов), входящих в состав городского округа Подольск применительно к земельному участку с кадастровым номером 50:27:0030703:47	
<b>Материалы по обоснованию</b>	
Том I. Планировочная и инженерно-транспортная организация территории. Социально-экономическое обоснование. Книга 1	
	Текстовая часть
	Графические материалы (карты):
	карта размещения муниципального образования в устойчивой системе расселения Московской области
	карта существующего использования территории в границах муниципального образования
	карта планируемого развития инженерных коммуникаций и сооружений в границах муниципального образования в части объектов федерального и регионального значения – <i>сведения ограниченного пользования</i>
	карта планируемого развития транспортной инфраструктуры в границах муниципального образования в части объектов федерального и регионального значения
	карта зон с особыми условиями использования территории в границах муниципального образования
	карта границ земель лесного фонда с отображением границ лесничеств и лесопарков
	карта границ земель сельскохозяйственного назначения с отображением особо ценных сельскохозяйственных угодий и мелиорируемых земель
Том I. Планировочная и инженерно-транспортная организация территории. Социально-экономическое обоснование. Книга 2. Раздел «Развитие инженерной инфраструктуры» - <i>сведения ограниченного доступа</i>	
Том II. Охрана окружающей среды	
	Текстовая часть
	Графические материалы (карты):
	карта границ зон негативного воздействия существующих и планируемых, объектов капитального строительства
	карта существующих и планируемых особо охраняемых природных территорий, зон санитарной охраны источников питьевого водоснабжения, водоохраных зон, прибрежных защитных полос, береговых полос водных объектов. Зон затопления и подтопления

	Наименование документа
Том III. Объекты культурного наследия	
	Текстовая часть
	Графические материалы: карта границ территорий, зон охраны и защитных зон объектов культурного наследия
Электронные материалы	
	Электронные материалы: текстовые материалы, графические материалы в формате PDF
Том IV. Основные факторы риска возникновения чрезвычайных ситуаций природного и техногенного характера - <i>сведения ограниченного доступа</i>	
	Текстовая часть
	Графические материалы: карта границ территорий, подверженных риску возникновения чрезвычайных ситуаций природного и техногенного характера и воздействия их последствий
Электронные материалы - <i>сведения ограниченного доступа</i>	
	Электронные материалы: текстовые материалы, графические материалы в формате PDF

## ТОМ II. «ОХРАНА ОКРУЖАЮЩЕЙ СРЕДЫ»

### *Текстовая часть*

#### ОГЛАВЛЕНИЕ

ВВЕДЕНИЕ.....	6
1. ПРИРОДНЫЕ УСЛОВИЯ.....	17
1.1. Физико-географическая характеристика.....	17
1.2. Геологическое строение.....	17
1.3. Подземные воды.....	18
1.4. Инженерно-геологические условия.....	18
1.5. Полезные ископаемые.....	19
1.6. Гидрологические особенности территории.....	19
1.7. Климатическая характеристика.....	19
1.8. Почвенный покров.....	20
1.9. Растительный покров.....	20
2. ОХРАНА ОКРУЖАЮЩЕЙ СРЕДЫ.....	21
2.1. Вопросы местного значения городского округа в области охраны окружающей среды.....	21
2.2. Состояние атмосферного воздуха.....	22
2.3. Акустический режим.....	24
2.4. Санитарно-защитные зоны.....	25
2.5. Загрязнение поверхностных вод.....	27
2.6. Загрязнение подземных вод.....	28
2.7. Зоны затопления, подтопления.....	30
2.8. Санитарная очистка территории.....	30
2.9. Система особо охраняемых природных территорий областного значения, а также природные экологические территории и природно-исторические территорий.....	32
2.10. Стационарные пункты наблюдений за состоянием окружающей природной среды.....	32
3. ЗОНЫ С ОСОБЫМИ УСЛОВИЯМИ ИСПОЛЬЗОВАНИЯ ТЕРРИТОРИИ ПО ПРИРОДНЫМ И ЭКОЛОГИЧЕСКИМ ФАКТОРАМ.....	33
4. ПРИРОДООХРАННЫЕ МЕРОПРИЯТИЯ.....	40

#### *Графические материалы:*

1. Карта границ зон негативного воздействия существующих и планируемых, объектов капитального строительства
2. Карта существующих и планируемых особо охраняемых природных территорий, зон санитарной охраны источников питьевого водоснабжения, водоохраных зон, прибрежных защитных полос, береговых полос водных объектов. Зон затопления и подтопления.

## ВВЕДЕНИЕ

ТОМ II. «ОХРАНА ОКРУЖАЮЩЕЙ СРЕДЫ» материалов по обоснованию выполнен в составе работ по подготовке проекта «Внесение изменений в Генеральный план городского округа Подольск Московской области применительно к земельному участку с кадастровым номером 50:27:0030703:47», подготовленного Государственным автономным учреждением Московской области «Научно-исследовательский и проектный институт градостроительства» (ГАУ МО «НИиПИ градостроительства») на основании договора от 12.12.2023 № 226-2023.

Состав документов генерального плана городского округа определен в соответствии со ст. 23 Градостроительного кодекса Российской Федерации.

В соответствии с частью 9 статьи 23 ГрК РФ предусматривается возможность установления законодательством субъектов Российской Федерации особенностей подготовки генерального плана:

- подготовка генерального плана городского округа может осуществляться применительно к территориям городского округа за пределами населенных пунктов без последующего внесения в генеральный план изменений, относящихся к другим частям территорий городского округа;
- генеральный план городского округа может не содержать карту планируемого размещения объектов местного значения поселения или городского округа. В этом случае такая карта подлежит утверждению местной администрацией в порядке, установленном нормативным правовым актом органа государственной власти субъекта Российской Федерации;
- положение о территориальном планировании вместо сведений о видах, назначении и наименованиях планируемых для размещения объектов местного значения городского округа, об их основных характеристиках, местоположении может содержать сведения о потребности в указанных объектах местного значения без указания их основных характеристик и местоположения.

Данные особенности установлены в статье 13 Закона Московской области от 07.03.2007 № 36/2007-ОЗ «О Генеральном плане развития Московской области».

Действующий Генеральный план городского округа Подольск Московской области утверждён решением Совета депутатов городского округа Подольск от 20.12.2012 № 24/2 «Об утверждении Генерального плана городского округа Подольск Московская область» (с учётом внесённых изменений).

Материалы «Внесение изменений в Генеральный план городского округа Подольск Московской области применительно к земельному участку с кадастровым номером 50:27:0030703:47» подготовлены на основании распоряжения Комитета по архитектуре и градостроительству Московской области от 30.11.2023 № 29РВ-781 «О подготовке проекта внесения изменений в Генеральный план городского округа Подольск Московской области применительно к земельному участку с кадастровым номером 50:27:0030703:47».

Документ территориального планирования разработан на расчётный срок – 2044 год, с выделением первой очереди реализации генерального плана - 2029 год.

Материалы «Внесение изменений в Генеральный план городского округа Подольск Московской области применительно к земельному участку с кадастровым номером 50:27:0030703:47» подготовлены в соответствии с нормативными правовыми актами Российской Федерации и Московской области в действующих редакциях на момент выпуска:

Градостроительный кодекс Российской Федерации от 29.12.2004 № 190-ФЗ;

Водный кодекс Российской Федерации от 03.06.2006 № 74-ФЗ;

Воздушный кодекс Российской Федерации от 19.03.1997 № 60-ФЗ;

Лесной кодекс Российской Федерации от 04.12.2006 № 200-ФЗ;

Земельный кодекс Российской Федерации от 25.10.2001 № 136-ФЗ;

Федеральный закон от 25.10.2001 № 137-ФЗ «О введении в действие Земельного кодекса Российской Федерации»;

Федеральный закон от 29.12.2004 № 191-ФЗ «О введении в действие Градостроительного кодекса Российской Федерации»;

Федеральный закон от 04.12.2006 № 201-ФЗ «О введении в действие Лесного кодекса Российской Федерации»;

Закон Российской Федерации от 01.04.1993 № 4730-1 «О Государственной границе Российской Федерации»;

Федеральный закон от 08.11.2007 № 257-ФЗ «Об автомобильных дорогах и о дорожной деятельности в Российской Федерации и о внесении изменений в отдельные законодательные акты Российской Федерации»;

Федеральный закон от 10.01.2002 № 7-ФЗ «Об охране окружающей среды»;

Федеральный закон от 31.03.1999 № 69-ФЗ «О газоснабжении в Российской Федерации»;

Федеральный закон от 14.03.1995 № 33-ФЗ «Об особо охраняемых природных территориях»;

Федеральный закон от 30.03.1999 № 52-ФЗ «О санитарно-эпидемиологическом благополучии населения»;

Федеральный закон от 12.01.1996 № 8-ФЗ «О погребении и похоронном деле»;

Федеральный закон от 25.06.2002 № 73-ФЗ «Об объектах культурного наследия (памятниках истории и культуры) народов Российской Федерации»;

Федеральный закон от 26.03.2003 № 35-ФЗ «Об электроэнергетике»;

Федеральный закон от 06.10.2003 № 131-ФЗ «Об общих принципах организации местного самоуправления в Российской Федерации»;

Федеральный закон от 10.01.1996 № 4-ФЗ «О мелиорации земель»;

Федеральный закон от 24.07.2002 № 101-ФЗ «Об обороте земель сельскохозяйственного назначения»;

Федеральный закон от 07.12.2011 № 416-ФЗ «О водоснабжении и водоотведении»;

Федеральный закон от 27.07.2010 № 190-ФЗ «О теплоснабжении»;

Закон Российской Федерации от 21.02.1992 № 2395-1 «О недрах»;

Федеральный закон от 23.02.1995 № 26-ФЗ «О природных лечебных ресурсах, лечебно-оздоровительных местностях и курортах»;

Федеральный закон от 20.12.2004 № 166-ФЗ «О рыболовстве и сохранении водных биологических ресурсов»;

Федеральный закон от 29.07.2017 № 280-ФЗ «О внесении изменений в отдельные законодательные акты Российской Федерации в целях устранения противоречий в сведениях государственных реестров и установления принадлежности земельного участка к определенной категории земель»;

Постановление Правительства Российской Федерации от 11.03.2010 № 138 «Об утверждении Федеральных правил использования воздушного пространства Российской Федерации»;

Постановление Правительства Российской Федерации от 30.04.2013 № 384 «О согласовании Федеральным агентством по рыболовству строительства и реконструкции объектов капитального строительства, внедрения новых технологических процессов и осуществления иной деятельности, оказывающей воздействие на водные биологические ресурсы и среду их обитания»;

Распоряжение Правительства Российской Федерации от 01.08.2016 № 1634-р «Об утверждении схемы территориального планирования Российской Федерации в области энергетики»;

Распоряжение Правительства Российской Федерации от 09.06.2017 № 1209-р «О Генеральной схеме размещения объектов электроэнергетики до 2035 года»;

Распоряжение Правительства Российской Федерации от 09.02.2012 № 162-р «Об утверждении перечней видов объектов федерального значения, подлежащих отображению на схемах территориального планирования Российской Федерации»;

Постановление Правительства Российской Федерации от 08.09.2017 № 1083 «Об утверждении Правил охраны магистральных газопроводов и о внесении изменений в Положение о представлении в федеральный орган исполнительной власти (его территориальные органы), уполномоченный Правительством Российской Федерации на осуществление государственного кадастрового учета, государственной регистрации прав, ведение Единого государственного реестра недвижимости и предоставление сведений, содержащихся в Едином государственном реестре недвижимости, федеральными органами исполнительной власти, органами государственной власти субъектов Российской Федерации и органами местного самоуправления дополнительных сведений, воспроизводимых на публичных кадастровых картах»;

Постановление Правительства Российской Федерации от 03.03.2018 № 222 «Об утверждении Правил установления санитарно-защитных зон и использования земельных участков, расположенных в границах санитарно-защитных зон»;

Постановление Правительства Российской Федерации от 20.11.2000 № 878 «Об утверждении Правил охраны газораспределительных сетей»;

Постановление Правительства Российской Федерации от 18.11.2013 № 1033 «О порядке установления охранных зон объектов по производству электрической энергии и особых условий использования земельных участков, расположенных в границах таких зон»;

Постановление Правительства Российской Федерации от 24.02.2009 № 160 «О порядке установления охранных зон объектов электросетевого хозяйства и особых условий использования земельных участков, расположенных в границах таких зон»;

Постановление Правительства Российской Федерации от 26.08.2013 № 736 «О некоторых вопросах установления охранных зон объектов электросетевого хозяйства»;

Распоряжение Правительства Российской Федерации от 19.03.2013 № 384-р «Об утверждении схемы территориального планирования Российской Федерации в области федерального транспорта (железнодорожного, воздушного, морского, внутреннего водного транспорта) и автомобильных дорог федерального значения»;

Распоряжение Правительства Российской Федерации от 06.05.2015 № 816-р «Об утверждении схемы территориального планирования Российской Федерации в области федерального транспорта (в части трубопроводного транспорта)»;

Распоряжение Правительства Российской Федерации от 26.02.2013 № 247-р «Об утверждении схемы территориального планирования Российской Федерации в области высшего образования»;

Распоряжение Правительства Российской Федерации от 28.12.2012 № 2607-р «Об утверждении схемы территориального планирования Российской Федерации в области здравоохранения»;

Постановление Главного государственного санитарного врача Российской Федерации от 14.03.2002 № 10 «О введении в действие санитарных правил и норм «Зоны санитарной охраны источников водоснабжения и водопроводов питьевого назначения. СанПиН 2.1.4.1110-02»;

Постановление Главного государственного санитарного врача Российской Федерации от 30.04.2010 № 45 «Об утверждении СП 2.1.4.2625-10»;

Приказ Минэкономразвития России от 09.01.2018 № 10 «Об утверждении Требований к описанию и отображению в документах территориального планирования объектов федерального значения, объектов регионального значения, объектов местного значения и о признании утратившим силу приказа Минэкономразвития России от 7 декабря 2016 г. № 793»;

Приказ Росреестра от 26.07.2022 № П/0292 «Об установлении формы графического описания местоположения границ населенных пунктов, территориальных зон, особо охраняемых природных территорий, зон с особыми условиями использования территории, формы текстового описания местоположения границ населенных пунктов, территориальных зон, требований к точности определения координат характерных точек границ населенных пунктов, территориальных зон, особо охраняемых природных территорий, зон с особыми

условиями использования территории, формату электронного документа, содержащего сведения о границах населенных пунктов, территориальных зон, особо охраняемых природных территорий, зон с особыми условиями использования территории»;

Постановление Правительства Российской Федерации от 18.04.2014 № 360 «О зонах затопления, подтопления»;

Приказ Министерства энергетики Российской Федерации от 22.12.2023 № 31@ «Об утверждении изменений, вносимых в инвестиционную программу ПАО "Россети Московский регион» на 2023-2027 годы, утвержденную приказом Минэнерго России от 24.11.2022 № 30@»;

Приказ Министерства энергетики Российской Федерации от 28.12.2023 № 37@ «Об утверждении изменений, вносимых в инвестиционную программу ПАО «Федеральная сетевая компания – Россети» на 2020 – 2024 годы, утвержденную приказом Минэнерго России от 27.12.2019 № 36@, с изменениями, внесенными приказом Минэнерго России от 27.12.2022 № 37@»;

Приказ Минэнерго России от 27.12.2022 № 37@ «Об утверждении изменений, вносимых в инвестиционную программу ПАО «Федеральная сетевая компания – Россети» на 2020 – 2024 годы, утвержденную приказом Минэнерго России от 27.12.2019 № 36@, с изменениями, внесенными приказом Минэнерго России от 28.12.2021 № 35@»;

Приказ Росреестра от 01.08.2014 № П/369 «О реализации информационного взаимодействия при ведении государственного кадастра недвижимости в электронном виде»;

Приказ Минэкономразвития России от 06.05.2024 № 273 «Об утверждении Методических рекомендаций по разработке проектов схем территориального планирования муниципальных районов, генеральных планов городских округов, муниципальных округов, городских и сельских поселений (проектов внесения изменений в такие документы)»;

Приказ Госгортехнадзора России от 15.12.2000 № 124 «О Правилах охраны газораспределительных сетей»;

Приказ Минспорта России от 21.03.2018 № 244 «Об утверждении Методических рекомендаций о применении нормативов и норм при определении потребности субъектов Российской Федерации в объектах физической культуры и спорта»;

Приказ Минспорта России от 19.08.2021 № 649 «О рекомендованных нормативах и нормах обеспеченности населения объектами спортивной инфраструктуры»;

Постановление Главного государственного санитарного врача Российской Федерации от 25.09.2007 № 74 «О введении в действие новой редакции санитарно-эпидемиологических правил и нормативов СанПин 2.2.1/2.1.1.1200-03 «Санитарно-защитные зоны и санитарная классификация предприятий, сооружений и иных объектов»;

«СП 42.13330.2016. Свод правил. Градостроительство. Планировка и застройка городских и сельских поселений. Актуализированная редакция СНиП 2.07.01-89\*»;

«СП 36.13330.2012. Свод правил. Магистральные трубопроводы. Актуализированная редакция СНиП 2.05.06-85\*»;

Закон Московской области от 23.07.2003 № 96/2003-ОЗ «Об особо охраняемых природных территориях»;

Закон Московской области от 08.02.2018 № 11/2018-ОЗ «Об объектах культурного наследия (памятниках истории и культуры) в Московской области»;

Закон Московской области от 07.03.2007 № 36/2007-ОЗ «О Генеральном плане развития Московской области»;

Закон Московской области от 17.07.2007 № 115/2007-ОЗ «О погребении и похоронном деле в Московской области»;

Закон Московской области от 12.06.2004 № 75/2004-ОЗ «Об обороте земель сельскохозяйственного назначения на территории Московской области»;

Закон Московской области от 05.12.2014 № 164/2014-ОЗ «О видах объектов областного значения, подлежащих отображению на схемах территориального планирования Московской области, видах объектов местного значения муниципального района, поселения,



городского округа, подлежащих отображению на схеме территориального планирования муниципального района, генеральном плане поселения, генеральном плане городского округа Московской области»;

«Генеральная схема газоснабжения Московской области до 2030 года», разработанная ОАО «Газпром промгаз» при участии АО «Мособлгаз», одобренная утвержденным решением Межведомственной комиссии по вопросам энергообеспечения Московской области от 14.11.2013 № 11;

Постановление Правительства Московской области от 30.12.2020 № 1069/43 «Об утверждении Региональной программы газификации жилищно-коммунального хозяйства, промышленных и иных организаций Московской области на период 2020-2024 годов»;

Совместная инвестиционная программа ПАО «Газпром» и Правительства Московской области: «Программа развития газоснабжения и газификации Московской области на период 2021-2025 годы, подписанная 18.11.2020 г. Губернатором Московской области Воробьевым А.Ю. и Председателем Правления ПАО «Газпром» Миллером А.Б.

Постановление Правительства Московской области от 11.07.2007 № 517/23 «Об утверждении Схемы территориального планирования Московской области – основных положений градостроительного развития»;

Постановление Правительства Московской области от 11.02.2009 № 106/5 «Об утверждении Схемы развития и размещения особо охраняемых природных территорий в Московской области»;

Постановление Правительства Московской области от 25.03.2016 № 230/8 «Об утверждении Схемы территориального планирования транспортного обслуживания Московской области»;

Постановление Правительства Московской области от 22.12.2016 № 984/47 «Об утверждении территориальной схемы обращения с отходами Московской области»;

Постановление Правительства Московской области от 20.03.2014 № 168/9 «О развитии транспортно-пересадочных узлов на территории Московской области»;

Постановление Правительства Московской области от 17.08.2015 № 713/30 «Об утверждении нормативов градостроительного проектирования Московской области»;

Постановление Правительства Московской области от 30.12.2014 № 1169/51 «Об утверждении Положения о подготовке проектов документов территориального планирования муниципальных образований Московской области и направлении их на утверждение в представительные органы местного самоуправления городских округов Московской области»;

Постановление Правительства Московской области от 15.03.2002 № 84/9 «Об утверждении списка памятников истории и культуры»;

Постановление Правительства Московской области от 15.03.2024 № 231-ПП «Об утверждении значения коэффициентов, используемых для расчета нормативов минимальной обеспеченности населения Московской области площадью торговых объектов, и нормативов минимальной обеспеченности населения Московской области площадью торговых объектов» (вместе с «Нормативами минимальной обеспеченности населения площадью стационарных торговых объектов», «Нормативами минимальной обеспеченности населения площадью нестационарных торговых объектов», «Нормативами минимальной обеспеченности населения площадью торговых мест, используемых для осуществления деятельности по продаже товаров на ярмарках и розничных рынках»);

Постановление Правительства Московской области от 28.12.2018 № 1023/45 «О Стратегии социально-экономического развития Московской области на период до 2030 года»;

Постановление Правительства Московской области от 04.10.2022 № 1056/35 «О досрочном прекращении реализации государственной программы Московской области «Безопасность Подмосковья» на 2017-2024 годы и утверждении государственной программы Московской области «Безопасность Подмосковья» на 2023-2027 годы»;

Постановление Правительства Московской области от 04.10.2022 № 1057/35 «О досрочном прекращении реализации государственной программы Московской области «Управление имуществом и финансами Московской области» на 2019-2025 годы и утверждении государственной программы Московской области «Управление имуществом и финансами Московской области» на 2023-2028 годы»;

Постановление Правительства Московской области от 04.10.2022 № 1058/35 «О досрочном прекращении реализации государственной программы Московской области «Здравоохранение Подмосковья» на 2019-2024 годы и утверждении государственной программы Московской области «Здравоохранение Подмосковья» на 2023-2027 годы»;

Постановление Правительства Московской области от 04.10.2022 № 1059/35 «О досрочном прекращении реализации государственной программы Московской области «Цифровое Подмосковье» на 2018-2024 годы и утверждении государственной программы Московской области «Цифровое Подмосковье» на 2023-2030 годы»;

Постановление Правительства Московской области от 04.10.2022 № 1060/35 «О досрочном прекращении реализации государственной программы Московской области «Развитие институтов гражданского общества, повышение эффективности местного самоуправления и реализации молодежной политики в Московской области» и утверждении государственной программы Московской области «Развитие институтов гражданского общества, повышение эффективности местного самоуправления и реализации молодежной политики в Московской области» на 2023-2027 годы».

Постановление Правительства Московской области от 04.10.2022 № 1061/35 «О досрочном прекращении реализации государственной программы Московской области «Развитие инженерной инфраструктуры и энергоэффективности» на 2018-2026 годы и утверждении государственной программы Московской области «Развитие инженерной инфраструктуры, энергоэффективности и отрасли обращения с отходами» на 2023-2028 годы»;

Постановление Правительства Московской области от 04.10.2022 № 1064/35 «О внесении изменений в некоторые постановления Правительства Московской области в сфере образования, досрочном прекращении реализации государственной программы Московской области «Образование Подмосковья» на 2020-2026 годы и утверждении государственной программы Московской области «Образование Подмосковья» на 2023-2027 годы»;

Постановление Правительства Московской области от 04.10.2022 № 1065/35 «О досрочном прекращении реализации государственной программы Московской области «Социальная защита населения Московской области» на 2017-2024 годы и утверждении государственной программы Московской области «Социальная защита населения Московской области» на 2023-2027 годы»;

Постановление Правительства Московской области от 04.10.2022 № 1066/35 «О досрочном прекращении реализации государственной программы Московской области «Спорт Подмосковья» и утверждении государственной программы Московской области «Спорт Подмосковья» на 2023-2027 годы»;

Постановление Правительства Московской области от 04.10.2022 № 1067/35 «О досрочном прекращении реализации государственной программы Московской области «Культура Подмосковья» и утверждении государственной программы Московской области «Культура и туризм Подмосковья» на 2023-2027 годы»;

Постановление Правительства Московской области от 04.10.2022 № 1068/35 «О досрочном прекращении реализации государственной программы Московской области «Экология и окружающая среда Подмосковья» на 2017-2026 годы и утверждении государственной программы Московской области «Экология и окружающая среда Подмосковья» на 2023-2027 годы»;

Постановление Правительства Московской области от 04.10.2022 № 1069/35 «О досрочном прекращении реализации государственной программы Московской области «Развитие и функционирование дорожно-транспортного комплекса» на 2017-2026 годы и

утверждении государственной программы Московской области «Развитие и функционирование дорожно-транспортного комплекса» на 2023-2027 годы»;

Постановление Правительства Московской области от 04.10.2022 № 1071/35 «О досрочном прекращении реализации государственной программы Московской области «Строительство объектов социальной инфраструктуры» и утверждении государственной программы Московской области «Строительство и капитальный ремонт объектов социальной инфраструктуры» на 2023-2027 годы»;

Постановление Правительства Московской области от 04.10.2022 № 1072/35 «О досрочном прекращении реализации государственной программы Московской области «Жилище» на 2017-2027 годы и утверждении государственной программы Московской области «Жилище» на 2023-2033 годы»;

Постановление Правительства Московской области от 04.10.2022 № 1073/35 «О досрочном прекращении реализации государственной программы Московской области «Архитектура и градостроительство Подмосковья» на 2017-2024 годы и утверждении государственной программы Московской области «Архитектура и градостроительство Подмосковья» на 2023-2027 годы»;

Постановление Правительства Московской области от 04.10.2022 № 1074/35 «О досрочном прекращении реализации государственной программы Московской области «Предпринимательство Подмосковья» на 2017-2024 годы и утверждении государственной программы Московской области «Предпринимательство Подмосковья» на 2023-2027 годы»;

Постановление Правительства Московской области от 04.10.2022 № 1075/35 «О досрочном прекращении реализации государственной программы Московской области «Сельское хозяйство Подмосковья» и утверждении государственной программы Московской области «Сельское хозяйство Подмосковья» на 2023-2030 годы»;

Постановление Правительства Московской области от 11.10.2022 № 1091/35 «О досрочном прекращении реализации государственной программы Московской области «Формирование современной комфортной городской среды» и утверждении государственной программы Московской области «Формирование современной комфортной городской среды» на 2023-2030 годы»;

Постановление Правительства Московской области от 28.03.2019 № 182/10 «Об утверждении государственной программы Московской области «Переселение граждан из аварийного жилищного фонда в Московской области»;

Решение исполнительных комитетов Московского городского и областного Советов народных депутатов от 17.04.1980 № 500-1143 «Об утверждении проекта установления красных линий границ зон санитарной охраны источников водоснабжения г. Москвы в границах ЛПЗП»;

Постановление Правительства Москвы и Правительства Московской области от 17.12.2019 № 1705-ПП/970/44 «О зонах санитарной охраны источников питьевого и хозяйственно-бытового водоснабжения на территории города Москвы и Московской области»;

Распоряжение Министерства культуры Московской области от 20.03.2020 № 17РВ-37 «Об утверждении Методических рекомендаций о применении нормативов и норм ресурсной обеспеченности населения в сфере культуры на территории Московской области»;

Приказ министра энергетики Московской области от 18.12.2019 № 105 «Об инвестиционных программах субъектов электроэнергетики, реализуемых на территории Московской области»;

Приказ министра энергетики Московской области от 16.12.2021 № 48 «Об утверждении изменений, вносимых в инвестиционную программу акционерного общества «Московская областная энергосетевая компания»;

Приказ министра энергетики Московской области от 18.11.2022 № 53 «Об утверждении изменений, вносимых в инвестиционную программу акционерного общества «Московская областная энергосетевая компания» на 2020-2024 годы»;

Постановление Правительства Московской области от 20.12.2004 № 778/50 «Об утверждении Программы Правительства Московской области «Развитие газификации в Московской области до 2030 года»;

Постановление Губернатора Московской области от 29.04.2022 № 145-ПГ «Об утверждении схемы и программы перспективного развития электроэнергетики Московской области на период 2023-2027 годов»;

Приказ Минэнерго России от 28.02.2023 № 108 «Об утверждении схемы и программы развития электроэнергетических систем России на 2023 - 2028 годы»;

Приказ Минэнерго России от 30.11.2023 № 1095 «Об утверждении схемы и программы развития электроэнергетических систем России на 2024 – 2029 годы»;

Распоряжение Правительства Московской области от 31.05.2022 № 425-ПП/17 «Об утверждении отчета об управлении и распоряжении собственностью Московской области в 2021 году»;

Решение Мособлисполкома от 25.01.1990 № 49/3 «О дополнительной постановке под государственную охрану памятников истории и искусства»;

Постановление Правительства Московской области от 27.09.2013 № 771/43 «Об утверждении Перечня исторических поселений, имеющих особое значение для истории и культуры Московской области»;

Постановление Госгортехнадзора Российской Федерации от 22.04.1992 № 9 и Минтопэнерго Российской Федерации от 29.04.1992 «Правила охраны магистральных трубопроводов»;

Постановление Госгортехнадзора Российской Федерации от 23.11.1994 № 61 «О распространении «Правил охраны магистральных трубопроводов» на магистральные аммиакопроводы»;

Закон Московской области от 24.07.2014 № 106/2014-ОЗ «О перераспределении полномочий между органами местного самоуправления муниципальных образований Московской области и органами государственной власти Московской области»;

Постановление Правительства Российской Федерации от 27.12.2004 № 861 «Об утверждении Правил недискриминационного доступа к услугам по передаче электрической энергии и оказания этих услуг, Правил недискриминационного доступа к услугам по оперативно-диспетчерскому управлению в электроэнергетике и оказания этих услуг, Правил недискриминационного доступа к услугам коммерческого оператора оптового рынка и оказания этих услуг и Правил технологического присоединения энергопринимающих устройств потребителей электрической энергии, объектов по производству электрической энергии, а также объектов электросетевого хозяйства, принадлежащих сетевым организациям и иным лицам, к электрическим сетям»;

Постановление Главного государственного санитарного врача Российской Федерации от 28.01.2021 № 3 «Об утверждении санитарных правил и норм СанПиН 2.1.3684-21 «Санитарно-эпидемиологические требования к содержанию территорий городских и сельских поселений, к водным объектам, питьевой воде и питьевому водоснабжению, атмосферному воздуху, почвам, жилым помещениям, эксплуатации производственных, общественных помещений, организации и проведению санитарно-противоэпидемических (профилактических) мероприятий»;

СП 51.13330.2011. Свод правил. Защита от шума. Актуализированная редакция СНиП 23-03-2003;

СП 158.13330.2014. Свод правил. Здания и помещения медицинских организаций. Правила проектирования;

Постановление Главного государственного санитарного врача Российской Федерации от 28.01.2021 № 2 «Об утверждении санитарных правил и норм СанПиН 1.2.3685-21 «Гигиенические нормативы и требования к обеспечению безопасности и (или) безвредности для человека факторов среды обитания»;

Постановление Правительства Московской области от 05.08.2008 № 653/26 «О Перечне автомобильных дорог общего пользования регионального или межмуниципального значения Московской области»;

Распоряжение заместителя Председателя Правительства Московской области от 27.05.2021 № 49-р «Об утверждении адресного перечня объектов культуры, строительство (реконструкция) которых осуществляется за счет внебюджетных источников в 2019-2023 годах»;

Распоряжение первого заместителя Председателя Правительства Московской области от 09.04.2024 № 3-р «Об утверждении адресного перечня объектов общеобразовательных учреждений, строительство (реконструкция) которых осуществляется за счет внебюджетных источников в 2019-2028 годах»;

Распоряжение первого заместителя Председателя Правительства Московской области от 15.05.2024 № 9-р «Об утверждении адресного перечня объектов дошкольного образования, строительство (реконструкция) которых осуществляется за счет внебюджетных источников в 2019-2028 годах»;

Распоряжение заместителя Председателя Правительства Московской области от 12.08.2022 № 64-р «Об утверждении адресного перечня объектов здравоохранения, строительство (реконструкция) которых осуществляется за счет внебюджетных источников в 2019-2026 годах»;

Распоряжение первого заместителя Председателя Правительства Московской области от 09.04.2024 № 2-р «Об утверждении адресного перечня объектов спортивной инфраструктуры, строительство (реконструкция) которых осуществляется за счет внебюджетных источников в 2019-2028 годах»;

Постановление Совмина РСФСР от 30.08.1960 № 1327 «О дальнейшем улучшении дела охраны памятников культуры в РСФСР»;

Постановление Совмина РСФСР от 04.12.1974 № 624 «О дополнении и частичном изменении Постановления Совета Министров РСФСР от 30 августа 1960 г. № 1327 «О дальнейшем улучшении дела охраны памятников культуры в РСФСР»;

Приказ Минкультуры России от 04.04.2023 № 839 «Об утверждении перечня исторических поселений, имеющих особое значение для истории и культуры Российской Федерации»;

Постановление Правительства Московской области от 26.12.2022 № 1444/47 «Об утверждении прогноза социально-экономического развития Московской области на долгосрочный период до 2036 года»;

Постановление Правительства Российской Федерации от 12.09.2015 № 972 «Об утверждении Положения о зонах охраны объектов культурного наследия (памятников истории и культуры) народов Российской Федерации и о признании утратившими силу отдельных положений нормативных правовых актов Правительства Российской Федерации»;

Закон Российской Федерации от 14.01.1993 № 4292-1 «Об увековечении памяти погибших при защите Отечества»;

Федеральный закон от 19.05.1995 № 80-ФЗ «Об увековечении Победы советского народа в Великой Отечественной войне 1941 - 1945 годов»;

Приказ Росавиации от 13.10.2023 № 892-П «Об установлении приаэродромной территории аэродрома гражданской авиации Москва (Домодедово)»;

Закон Московской области от 22.05.2015 № 81/2015-ОЗ «О преобразовании городского округа Подольск, городского округа Климовск, городского поселения Львовский Подольского муниципального района, сельского поселения Дубровицкое Подольского муниципального района, сельского поселения Лаговское Подольского муниципального района и сельского поселения Стрелковское Подольского муниципального района, о статусе и установлении границы вновь образованного муниципального образования»;

При подготовке проекта «Внесение изменений в Генеральный план городского округа Подольск Московской области применительно к земельному участку с кадастровым номером

50:27:0030703:47» использованы сведения государственного кадастра недвижимости.

При подготовке проекта «Внесение изменений в Генеральный план городского округа Подольск Московской области применительно к земельному участку с кадастровым номером 50:27:0030703:47» были использованы акты об изменении документальной информации государственного лесного реестра или подтверждении отсутствия пересечений границ земель лесного фонда, подготовленные Комитетом лесного хозяйства Московской области.

При подготовке проекта «Внесение изменений в Генеральный план городского округа Подольск Московской области применительно к земельному участку с кадастровым номером 50:27:0030703:47» использованы материалы инженерно-геологических, инженерно-гидрометеорологических, инженерно-экологических изысканий, изыскания грунтовых строительных материалов, изыскания источников водоснабжения на базе подземных вод.

*Инженерно-геологические изыскания:*

- отчёт «Изучение инженерно-геологических и гидрогеологических процессов Московской области с целью прогноза изменений геологической среды и ее охраны» (Министерство геологии РСФСР, ПГО «Центргеология», 1986 г.).  
Картографические приложения к отчету содержат:
  - ✓ инженерно-геологическую карту Московской области, М 1:200 000;
  - ✓ карту инженерно-геологического (типологического) районирования Московской области, М 1:200 000;
  - ✓ инженерно-геодинамическую карту Московской области, М 1:200 000;
  - ✓ карту изменений геологической среды Московской области, М 1:200 000;
  - ✓ схематическую карту прогноза распространения карстово-суффозионных процессов в Московской области, М 1:200 000;
- геологическая карта коренных отложений Московской области, М 1:500 000 (Министерство природных ресурсов Российской Федерации, Центральный региональный геологический центр, 1998 г.);
- геологическая карта четвертичных отложений Московской области, М 1:500 000 (Министерство природных ресурсов Российской Федерации, Центральный региональный геологический центр, 1998 г.).

*Инженерно-гидрометеорологические изыскания:*

- СП 131.13330.2020 «СНиП 23-01-99\* Строительная климатология»;
- справка ФГБУ «Центральное УГМС» о краткой климатической характеристике района по данным метеорологической станции «Подмосковная».

*Инженерно-экологические изыскания:*

- эколого-геохимическая карта Московского полигона, М 1:200 000 (Министерство природных ресурсов РФ, ИМГРЭ, 1998 г.);
- отчёт «Выполнение экологической оценки грунтовых вод и вод артезианских комплексов на территории Московской области» (ООО «Пелоид», 1997 г.);
- эколого-гидрогеологическая карта вод эксплуатационных комплексов, М 1:350 000 (МНПЦ «Геоцентр-Москва»);
- эколого-гидрогеологическая карта грунтовых вод, М 1:350 000 (МНПЦ «Геоцентр-Москва»).

*Изыскания грунтовых строительных материалов:*

- карта полезных ископаемых Московской области, М 1:500 000 (Министерство природных ресурсов Российской Федерации, Центральный региональный геологический центр, 1998 г.);
- отчёт «Комплексная схема использования нерудного сырья в Московской области на базе автоматизированной информационной поисковой системы» (ГК «НИиПИ градостроительства», 1994 г.);
- материалы, предоставленные Министерством экологии и природопользования Московской области (письма № 24Исх-12031 от 07.10.2015, № 24Исх-14725 от

14.12.2015).

*Изыскания источников водоснабжения на базе подземных вод:*

- гидрогеологическая карта Московской области, М 1:500 000 (Министерство природных ресурсов Российской Федерации, Центральный региональный геологический центр, 1998 г.).

## 1. ПРИРОДНЫЕ УСЛОВИЯ

### 1.1. Физико-географическая характеристика

Земельный участок с кадастровым номером 50:27:0030703:47 входит в состав Городского округа Подольск Московской области (далее по тексту – городской округ Подольск).

Территория земельного участка с кадастровым номером 50:27:0030703:47 расположена в пределах Москворецко-Окской равнины и в физико-географическом отношении принадлежит Москворецкой провинции подзоны смешанных лесов.

Московская физико-географическая провинция подзоны смешанных лесов занимает Москворецко-Окскую равнину – междуречье Москва-реки и Оки. Эта территория дренируется правыми притоками Москва-реки - Коломенкой, Северкой, Пахрой (с притоками Рожая, Моча, Десна) и левыми притоками Оки - Каширкой, Лопасней, Нарой. Современная орография является унаследованной и находится в тесной связи с доледниковым рельефом, отличаясь от него более плавными очертаниями. Как современный, так и дочетвертичный рельеф явились причиной обособления современных ландшафтов и во многом определили их свойства. Однако еще в большей степени они зависят от особенностей залегания и литологического состава четвертичных отложений: суглинистой морены, флювиогляциальных песков, озерно-водноледниковых алевритов, глин, суглинков. Общая мощность четвертичных отложений составляет 10-30 м. Важнейшая роль в формировании их толщи и, соответственно, субстрата большинства ландшафтов провинции принадлежала аккумулятивной деятельности окского, днепровского и, особенно, московского ледника и его талых вод.

В пределах Москворецкой провинции выделяется два физико-географических района – северный и южный. Земельный участок относится к южному району, в котором господствуют ландшафты озерно-ледниковых равнин, а моренные и водноледниковые ландшафты занимают подчиненное положение. В этом физико-географическом районе реки врезаны непосредственно до известняков карбона, значительно развита овражно-балочная сеть. Ландшафты более освоены (имеют лесопольный или опольский облик), так как в почвенном покрове, вследствие повышенной трофности отложений, наряду с дерново-подзолистыми, встречаются светлосерые лесные почвы.

Земельный участок расположен в пределах Климовского ландшафта. Климовский ландшафт относится к *ландшафтам волнистых и плоских, озерно-водноледниковых, свежих равнин*. Он располагается на абс.высотах 160-195 м. Дочетвертичный фундамент, кровля которого представлена юрскими глинами с прослоями песков, относительно ровный (150-160, местами 170 м). Ландшафт сформировался на участке, где водноледниковые потоки позднемосковского времени имели застойный характер. Поэтому в его структуре преобладают местности озерно-водноледниковых равнин.

Участок относится к местности озерно-водноледниковых равнин. Они занимают повышенное положение в рельефе (160-195 м). Доминантные урочища – плоские волнистые озёрно-водноледниковые равнины, сложенные покровными суглинками, подстилаемыми озерно-водноледниковыми глинами, алевритами и песками. Преобладают дерново-слабо- и дерново-среднеподзолистые, часто слабоглееватые почвы с пятнами светлосерых лесных, оглеенных по понижениям. На них господствуют березняки, иногда с дубом, травянистые и широколиственные.

В пределах земельного участка природные ландшафты значительно изменены в результате планировки, подсыпки и уничтожения естественной растительности, что привело, с одной стороны, к нивелированию природных различий, а с другой стороны – к формированию новых, природно-техногенных комплексов.

### 1.2. Геологическое строение

Сведения о геологическом строении планируемой территории приводятся на основании Геологической карты СССР. Инженерные изыскания на планируемой территории не проводились.



На земельном участке с кадастровым номером 50:27:0030703:47 залегают породы верхнеюрского возраста волжского яруса (J3v), представленные песками с фосфоритами и песчаниками, а также глинистыми алевритами мощностью до 39 метров.

Четвертичные отложения на земельном участке представлены водно-ледниковыми песками и суглинками времени максимального распространения ледника (f,lgIIms) мощностью до 12 м.

### **1.3. Подземные воды**

Гидрогеологические условия земельного участка с кадастровым номером 50:27:0030703:47 характеризуются развитием следующих водоносных горизонтов:

- местного, надморенного;
- основного, волжско-альбского;
- основного, келловей-киммериджского;
- основного, подольско-мячковского

Спорадически развиты грунтовые воды типа «верховодки».

Местный надморенный водоносный горизонт приурочен к современным и древнеаллювиальным и флювиогляциальным отложениям. Водосодержащими являются песчаные грунты с прослоями и линзами суглинков и глин. Глубина залегания грунтовых вод составляет до 3,0-5,0 м.

Основной волжско-альбский терригенный водоносный горизонт приурочен к подморенным нижнемеловым и верхнеюрским пескам; глинам и алевритам, глубина залегания – более 20,0 м. Горизонт обладает напором с величиной до 10,0 м. Питание водоносного горизонта осуществляется за счет инфильтрации атмосферных осадков и перетока из других водоносных горизонтов, разгрузка – местными реками бассейна Пахры. Воды горизонта также используются местным населением для хозяйственно-бытовых целей.

Грунтовые воды типа «верховодки» могут встречаться на локальных участках. Их наличие обусловлено как природными, так и техногенными факторами. «Верховодка» приурочена к песчаным прослоям в верхней части толщи глинистых грунтов; водопроявления – слабые; глубина залегания, обычно, не превышает 3,0 м и обусловлена скапливанием и инфильтрацией поверхностного стока в пониженных участках рельефа и на плоских участках водораздельных пространств. Это обстоятельство зачастую приводит к заболачиванию верховьев лощин и балок, водораздельных западин.

Преобладание в верхней части толщи геологического разреза опесчаненных суглинистых грунтов предопределяет возможность расширения площадей развития «верховодки» с глубиной залегания до 3,0 м при увеличении инфильтрационного питания грунтовых вод, что, обычно, бывает связано с увеличением вододачи к территории и утечками из водонесущих коммуникаций.

### **1.4. Инженерно-геологические условия**

В зависимости от рельефа, геологического строения, степени дренированности территории, устойчивости грунтов выделяются участки с высокой, средней и низкой степенью устойчивости геологической среды.

Рассматриваемая территория относится к участкам со средней устойчивостью геологической среды.

Участок с кадастровым номером 50:27:0030703:47 расположен на среднечетвертичных плоских слабо расчленённых озёрно-водноледниковых равнинах. Подобные территории отличаются значительной мощностью ленточных глин (на водоразделах 8-15 м). Преобладают широкие, плоские, местами заболоченные междуречные пространства.

Вышеперечисленные условия обуславливают подтопление; локальное заболачивание; образование техногенной верховодки; морозное пучение покровных суглинков. В то же время территория благоприятна для всех видов массового наземного строительства. Необходимы мероприятия по защите от подтопления.

В соответствии с СП 14.13330.2018 «Строительство в сейсмических районах. Актуализированная редакция СНиП II-7-81» сейсмичность составляет менее 6 баллов.

### 1.5. Полезные ископаемые

В пределах участка с кадастровым номером 50:27:0030703:47 отсутствуют месторождения полезных ископаемых, учитываемых территориальным балансом запасов полезных ископаемых Московской области в составе как распределенного, так и нераспределённого фонда недр.

### 1.6. Гидрологические особенности территории

В границах участка с кадастровым номером 50:27:0030703:47 отсутствуют водные объекты.

Ближайшим к проектируемой территории водным объектом является ручей без названия, являющийся правым притоком реки Рогожки, протекающей в 350 м к северо-востоку от участка. Рогожка берёт начало в 1,5 км к западу от участка. Длина реки составляет 12 км, площадь водосборного бассейна – 81,5 кв. км. На реке образовано несколько прудов. Рогожка впадает в реку Рожайку в 9 км к северо-востоку от проектируемой территории.

Все реки имеют восточноевропейский тип водного режима, который характеризуется высоким весенним половодьем, летне-осенней и зимней меженью. Питание преимущественно снеговое и составляет порядка 60 %.

### 1.7. Климатическая характеристика

Климатические условия определяются расположением исследуемой территории в центре обширной Русской равнины. Значительная удаленность её от океанов и больших морей обуславливает континентальность её климата. Однако морской воздух часто проникает сюда с западными и юго-западными ветрами. Таким образом, климат исследуемой территории умеренно континентальный, с хорошо выраженными сезонами года.

Согласно данным СП 131.13330.2020 «Строительная климатология», климат характеризуется следующими параметрами: многолетняя среднемесячная температура наиболее холодного месяца – января, составляет минус 7,8°С. В отдельные дни этого месяца температура воздуха понижалась до минус 43°С (абсолютный минимум). Значения средней и максимальной суточной амплитуды температуры наружного воздуха в январе составляют 6,2°С и 22°С соответственно. Средняя максимальная температура воздуха наиболее теплого месяца (июля) составляет 23,5°С; средняя суточная амплитуда температуры воздуха составляет плюс 9,6°С. В отдельные дни июля дневная температура поднималась до 38°С (абсолютный максимум). Многолетняя среднемесячная температура июля 18,7°С. Значения средней и максимальной суточной амплитуды температуры наружного воздуха в июле составляют 10,4°С и 18,5°С соответственно. Велики контрасты температуры воздуха и в переходные месяцы, особенно весной, когда в третьей декаде апреля в отдельные годы днем воздух прогревался до 28°С, а в мае до плюс 31°С. Среднегодовая температура воздуха составляет 5,4°С. Среднемесячные и среднегодовые значения температуры воздуха приведены в таблице 1.7.1.

Таблица 1.7.1.

Среднемесячное и среднегодовое значение температуры воздуха, С°												
I	II	III	IV	V	VI	VII	VIII	IX	X	XI	XII	год
-7,8	-7,1	-1,3	6,4	13,0	16,9	18,7	16,8	11,1	5,2	-1,1	-5,6	5,4

Заморозки весной прекращаются в среднем в конце первой – начале второй декады мая. Осенью заморозки начинаются обычно в конце сентября – начале октября. Даты начала и конца заморозков в большей степени зависят от микрорельефа, застроенности и наличия древесной растительности. Многолетняя средняя дата окончания заморозков – конец апреля – начало мая.

Территория изысканий располагается в зоне достаточного увлажнения.

Среднемесячная относительная влажность воздуха наиболее холодного месяца составляет 83%.

Расчетные температуры наружного воздуха:

- наиболее холодных суток обеспеченностью 0,98 – минус 35°C, обеспеченностью 0,92 – минус 28°C;
- наиболее холодный пятидневки обеспеченностью 0,98 – минус 29°C, обеспеченностью 0,92 – минус 25°C;
- средняя суточная амплитуда температуры воздуха наиболее холодного месяца – 5,4°C.
- наиболее теплого периода года обеспеченностью 0,95 – плюс 23°C, обеспеченностью 0,98 – плюс 26°C.

Продолжительность неблагоприятного периода – с 20 октября по 5 мая (6,5 месяцев).

По многолетним наблюдениям количество осадков за ноябрь – март составляет 235 мм, за апрель – октябрь – 470 мм. Суточный максимум осадков составляет 63 мм. В теплый период года атмосферные осадки более интенсивны и менее длительны, чем в осенне-зимний. Снежный покров появляется в среднем в начале ноября. В большинстве случаев первый покров быстро сходит. Устойчивый снежный покров образуется в конце ноября, а сходит – в первой декаде апреля.

В течение года преобладают ветры западного направления.

### **1.8. Почвенный покров**

Образование почв происходит здесь, главным образом, под влиянием двух элементарных почвообразовательных процессов – дернового и подзолообразовательного, сопровождающегося (а иногда заменяющегося) более мягким процессом лессиважа – суспензионного переноса тонких частиц почвы в неразрушенном виде. Развитие дернового процесса определяется наличием карбонатных пород и широколиственной растительности, а подзолообразовательный процесс стимулируется избыточным увлажнением района.

В природных условиях наиболее распространены дерново-среднеподзолистые почвы нормального увлажнения, приуроченные, главным образом, к водоразделам и слабопологим склонам. Почвы имеют среднесуглинистый состав, среднесильный органомный горизонт и хорошо узнаваемый подзолистый горизонт белесовато-бурого цвета и пластинчатой структуры.

### **1.9. Растительный покров**

В соответствии с лесорастительным районированием, утвержденным приказом Министерства природных ресурсов и экологии Российской Федерации от 18.08.2014 № 367 «Об утверждении Перечня лесорастительных зон Российской Федерации и Перечень лесных районов Российской Федерации», проектируемая территория относится к лесорастительной зоне хвойно-широколиственных лесов, к лесному району хвойно-широколиственных (смешанных) лесов европейской части Российской Федерации.

В границах земельного участка отсутствуют земли лесного фонда. Лесной покров также отсутствует, а растительность представлена злаковыми и сорнотравными видами – ежой сборной, тимофеевкой луговой, кипреем.

## **2. ОХРАНА ОКРУЖАЮЩЕЙ СРЕДЫ**

### **2.1. Вопросы местного значения городского округа в области охраны окружающей среды**

В соответствии с Федеральным законом от 06.10.2003 № 131-ФЗ «Об общих принципах организации местного самоуправления в Российской Федерации» к компетенции администрации городского округа в области охраны окружающей среды и смежных вопросов относятся (ст. 16):

- организация мероприятий по охране окружающей среды в границах городского округа;
- создание условий для массового отдыха жителей городского округа и организация обустройства мест массового отдыха населения;
- организация ритуальных услуг и содержание мест захоронения;
- участие в организации деятельности по накоплению (в том числе разделному накоплению), сбору, транспортированию, обработке, утилизации, обезвреживанию, захоронению твердых коммунальных отходов;
- утверждение правил благоустройства территории городского округа, осуществление муниципального контроля в сфере благоустройства, предметом которого является соблюдение правил благоустройства территории городского округа, в том числе требований к обеспечению доступности для инвалидов объектов социальной, инженерной и транспортной инфраструктур и предоставляемых услуг (при осуществлении муниципального контроля в сфере благоустройства может выдаваться предписание об устранении выявленных нарушений обязательных требований, выявленных в ходе наблюдения за соблюдением обязательных требований (мониторинга безопасности), организация благоустройства территории городского округа в соответствии с указанными правилами, а также организация использования, охраны, защиты, воспроизводства городских лесов, лесов особо охраняемых природных территорий, расположенных в границах городского округа;
- принятие решений о создании, об упразднении лесничеств, создаваемых в их составе участковых лесничеств, расположенных на землях населенных пунктов городского округа, установлении и изменении их границ, а также осуществление разработки и утверждения лесохозяйственных регламентов лесничеств, расположенных на землях населенных пунктов;
- осуществление мероприятий по лесоустройству в отношении лесов, расположенных на землях населенных пунктов городского округа;
- создание, развитие и обеспечение охраны лечебно-оздоровительных местностей и курортов местного значения на территории городского округа, а также осуществление муниципального контроля в области охраны и использования особо охраняемых природных территорий местного значения;
- осуществление в пределах, установленных водным законодательством Российской Федерации, полномочий собственника водных объектов, установление правил использования водных объектов общего пользования для личных и бытовых нужд и информирование населения об ограничениях использования таких водных объектов, включая обеспечение свободного доступа граждан к водным объектам общего пользования и их береговым полосам, а также правил использования водных объектов для рекреационных целей;
- осуществление муниципального лесного контроля.

В городском округе Подольск действует муниципальная программа «Экология и окружающая среда», утверждённая постановлением Администрации Городского округа Подольск от 11.11.2022 № 2124-П.

Целями муниципальной программы являются:

1. Создание благоприятной окружающей среды для проживания жителей городского округа Подольск.
2. Проведение мероприятий по обеспечению безопасности гидротехнических сооружений и повышение доли гидротехнических сооружений, находящихся в нормативном состоянии.
3. Проведение комплекса мероприятий по лесоустройству и таксации земель.
4. Своевременная ликвидация несанкционированных (стихийных) навалов мусора.

Программа содержит следующие подпрограммы:

«Охрана окружающей среды».

Основными мероприятиями являются проведение обследований состояния окружающей среды и вовлечение населения в экологические мероприятия путем проведения выставок, семинаров.

«Развитие водохозяйственного комплекса».

Основными мероприятиями являются обеспечение безопасности гидротехнических сооружений и проведение мероприятий по берегоукреплению (капитальный ремонт гидротехнических сооружений, находящихся в муниципальной собственности, в том числе разработка проектной документации за счет средств местного бюджета; реконструкция гидротехнических сооружений, находящихся в муниципальной собственности, в том числе разработка проектной документации), а также ликвидация последствий засорения водных объектов.

«Развитие лесного хозяйства».

Основным мероприятием является осуществление отдельных полномочий в области лесных отношений (обеспечение переданных государственных полномочий Московской области по организации деятельности по сбору (в том числе раздельному сбору) отходов на лесных участках в составе земель лесного фонда, не предоставленных гражданам и юридическим лицам, а также по транспортированию, обработке и утилизации таких отходов).

«Ликвидация накопленного вреда окружающей среде»

Основными мероприятиями являются: ликвидация несанкционированных свалок, организация деятельности по утилизации, обезвреживанию твердых коммунальных отходов.

Выполнение мероприятий муниципальной программы позволит повысить качество жизни и обеспечить благоприятные условия жизнедеятельности населения на территории городского округа Подольск, уменьшить негативное воздействие на окружающую среду.

## 2.2. Состояние атмосферного воздуха

### *Существующее положение*

В городском округе Подольск загрязнение воздушного бассейна приурочено к г. Подольску, включая мкр. Климовск и мкр. Львовский, где сосредоточены основные промышленные предприятия городского округа.

По данным «Бюллетеня загрязнения окружающей среды Московского региона за 2022 г.» (ФГБУ «Центральное УГМС, М., 2023), в городе Подольске наблюдения за загрязнением атмосферного воздуха проводятся на двух стационарных постах, принадлежащих государственной наблюдательной сети. Посты подразделяются на «городские фоновые» и «авто». Пост 1 («городской фоновый») находится в жилом районе города по адресу: ул. Ленинградская, д. 4Г. Пост 2, расположенный в центральной части города на ул. Кирова, д. 3А, где обычно наблюдается большое скопление автотранспорта, относится к категории «авто». Это деление является условным, потому что



жилая застройка и размещение предприятий не позволяют сделать четкого деления районов. Измеряются концентрации взвешенных веществ, диоксида серы, оксида углерода, диоксида и оксида азота, хлорида водорода, формальдегида, бенз(а)пирена, ксилола, бензола, толуола, этилбензола, а также тяжелых металлов.

Основными источниками загрязнения атмосферы в г. Подольске являются предприятия строительной, электротехнической, машиностроительной, металлургической промышленности, автомобильный и железнодорожный транспорт. Крупнейшие загрязнители: МУП «Подольская теплосеть», ООО «Вторчермет НМЛК Центр», АО «Подольск-Цемент», АО НП «Подольсккабель», АО «ЗАВОД АЛЮМИНИЕВЫХ СПЛАВОВ», АО «ЗиО-Подольск» (Машиностроительный завод), АО «Подольскогнеупор», ОАО «Завод «Микропровод», ООО «Подольский завод «Аккумулятор», АО «Подольский электромеханический завод», ООО «Подольский энергетический завод имени Калинина» и другие.

Степень загрязнения атмосферного воздуха в городе оценивается как *повышенная*. Средняя за год концентрация формальдегида превышала санитарную норму в 1,7 раза, диоксида азота достигала 1,0 ПДК. Максимальная концентрация оксида углерода составила 1,2 ПДК (в марте на посту 1). Максимальные разовые концентрации остальных загрязняющих веществ были ниже или равны 1,0 ПДК. Отмечался рост содержания формальдегида в теплый период года, бенз(а)пирена – в холодный период. Годовой ход других веществ выражен слабо.

За период 2018-2022 гг. отмечался рост концентраций взвешенных веществ и хлорида водорода, снижение концентраций – бенз(а)пирена, бензола, ксилола и толуола (рисунок 2.2.1).

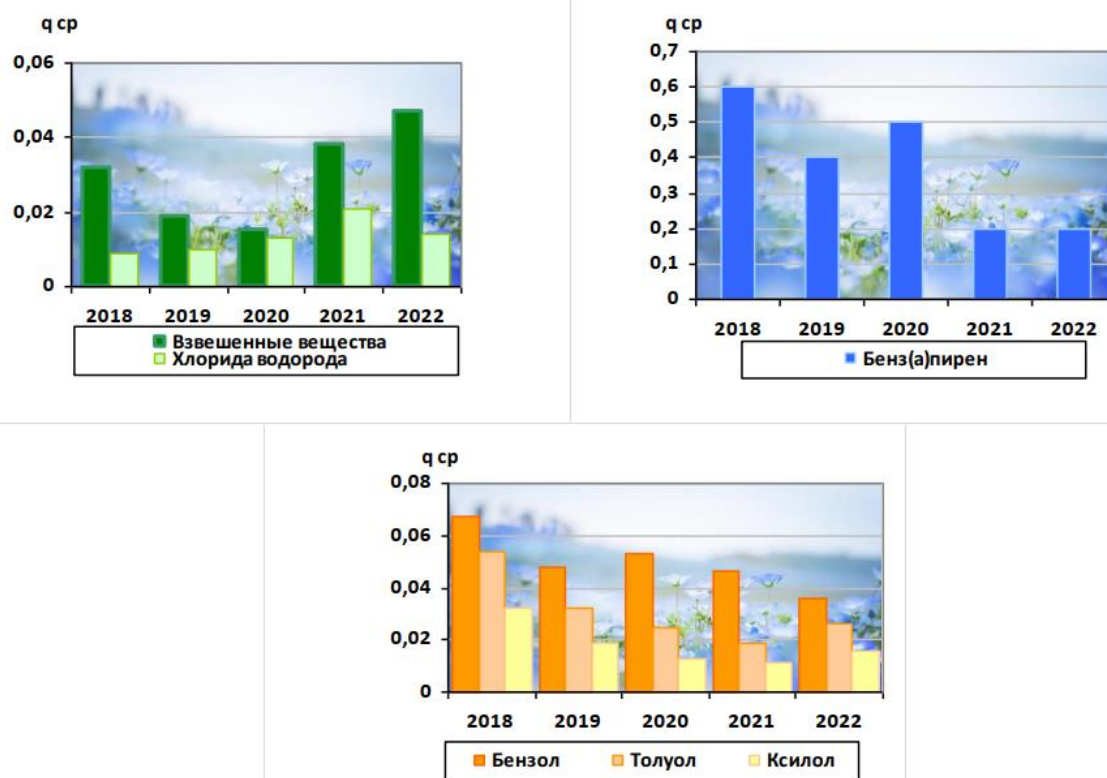


Рисунок 2.2.1 – Тенденция среднегодовых концентраций бенз(а)пирена (\*10<sup>-6</sup> мг/м³), взвешенных веществ, хлорида водорода, бензола, ксилола, толуола (мг/м³) за период 2018-2022 гг. в г. Подольске

На территории городского округа Подольск применительно к земельному участку с кадастровым номером 50:27:0030703:47 производственные объекты, являющиеся источником негативного воздействия, отсутствуют. В районе рассматриваемого земельного участка очаги воздушного загрязнения носят локальный характер и связаны преимущественно с автомобильными дорогами общего пользования регионального и местного значения: автомобильная дорога Подъезд к посёлку Радиоцентра Романцево, проезды в СНТ «Ветеран», «Факел» и «Факел-2».

Эти источники характеризуются небольшой интенсивностью движения и, следовательно, малыми выбросами, которые не приводят к формированию зон.

#### *Проектные предложения*

Проектом внесения изменений в Генеральный план городского округа Подольск Московской области применительно к земельному участку с кадастровым номером 50:27:0030703:47 с учетом решения Градостроительного совета Московской области (протокол 14.06.2023 № 23) в отношении земельного участка с кадастровым номером 50:27:0030703:47, предусматривается отнесение его к функциональной зоне СХ-2 - зоне, предназначенной для ведения садоводства и дачного хозяйства.

Потенциальными источниками загрязнения атмосферного воздуха являются внутренние проезды на территории садоводств. Так как интенсивность движения по данным проездом будет маленькая, влияние автомобильного транспорта на состояние воздушного бассейна будет минимальным.

### **2.3. Акустический режим**

#### *Существующее положение*

Защита от шума, одного из основных неблагоприятных факторов среды обитания человека, является неотъемлемой частью вопросов проектирования, строительства и реконструкции населённых пунктов.

Оценка акустического режима на рассматриваемой территории выполнена в соответствии с требованиями:

- СанПиН 1.2.3685-21 «Гигиенические нормативы и требования к обеспечению безопасности и (или) безвредности для человека факторов среды обитания»;
- СанПиН 2.2.1/2.1.1.1200-03 «Санитарно-защитные зоны и санитарная классификация предприятий, сооружений и иных объектов»;
- СП 51.13330.2011 «СНиП 23-03-2003 Защита от шума»;
- межгосударственный стандарт ГОСТ 20444-2014 «Шум. Транспортные потоки. Методы измерения шумовой характеристики»;
- СП 276.1325800.2016 «Здания и территории. Правила проектирования защиты от шума транспортных потоков».

Допустимые уровни звука на территории жилой застройки нормируются в соответствии с СанПиН 1.2.3685-21 и составляют значения, приведённые в таблице 2.3.1.

Таблица 2.3.1.

Назначение помещения или территории	Время суток	Уровни звука, дБА	
		Эквивалентный уровень, LAэкв	Максимальный уровень, LAmax
Территории, непосредственно прилегающие к зданиям жилых домов, домов отдыха, пансионатов, домов-интернатов для престарелых и инвалидов, дошкольных образовательных организаций и других образовательных организаций	с 7 <sup>00</sup> до 23 <sup>00</sup>	55	70
	с 23 <sup>00</sup> до 7 <sup>00</sup>	45	60

Основными источниками шума, формирующими акустическое состояние на территории земельного участка с кадастровым номером 50:27:0030703:47 городского округа Подольск, являются автомобильный и авиационный транспорт.

#### *Автомобильный транспорт*

Основу улично-дорожной сети СНТ «Ветеран», «Факел» и «Факел-2», расположенных в непосредственной близости от рассматриваемой территории, формируют автомобильные дороги общего пользования, обеспечивающие транспортные связи, и улично-дорожная сеть.

К северу от планируемой территории пролегает автомобильная дорога местного значения «Подъезд к посёлку Радиоцентра Романцево».

В качестве шумовой характеристики транспортного потока принят в соответствии с межгосударственным стандартом ГОСТ 20444-2014 «Шум. Транспортные потоки. Методы измерения шумовой характеристики» эквивалентный уровень звука в дБА.

Величина эквивалентного уровня звука зависит от следующих факторов:

- интенсивности движения;
- состава движения транспортного потока;
- скорости движения.

В настоящее время улично-дорожная сеть деревни используется только местными жителями. Интенсивность движения минимальная, следовательно, превышений уровня шума на территории жилой застройки деревни не наблюдается.

#### *Авиационный транспорт*

Среди проблем защиты от шума территории городского округа Подольск в границах проектирования важное место занимает авиационный транспорт, осуществляющий взлёт и посадку в Международном аэропорту Домодедово.

Приказом Федерального агентства воздушного транспорта от 13.10.2023 № 892-П «Об установлении приаэродромной территории аэродрома гражданской авиации Москва (Домодедово)» установлена приаэродромная территория аэродрома Москва (Домодедово) в составе 1-6 подзон.

До настоящего времени решение об установлении приаэродромной территории аэропорта Домодедово, применительно к седьмой подзоне, в которой ввиду превышения уровня шумового воздействия запрещается размещать объекты, виды которых в зависимости от их функционального назначения определяются уполномоченным Правительством Российской Федерации федеральным органом исполнительной власти, не принято.

В соответствии со статьей 47 (п. 5.5) Воздушного кодекса Российской Федерации от 19.03.1997 № 60-ФЗ в случае установления приаэродромной территории с выделением с первой по шестую подзон приаэродромной территории до установления седьмой подзоны приаэродромной территории использование земельных участков в целях, предусмотренных ограничениями, определяемыми пп. 7 п. 3 ст. 47 Воздушного кодекса Российской Федерации, осуществляется при наличии санитарно-эпидемиологического заключения федерального органа исполнительной власти, осуществляющего федеральный государственный санитарно-эпидемиологический надзор.

#### *Проектные предложения*

Для создания акустических условий на территории земельного участка с кадастровым номером 50:27:0030703:47, отвечающих требованиям СанПиН 1.2.3685-21 «Гигиенические нормативы и требования к обеспечению безопасности и (или) безвредности для человека факторов среды обитания», необходима разработка и внедрение шумозащитных мероприятий.

Для защиты от шума индивидуальной жилой застройки рекомендуется использовать полосы зеленых насаждений. Чтобы такие полосы обладали заметной эффективностью, кроны деревьев должны плотно примыкать друг к другу. Пространство под кронами рекомендуется заполнять зелёной массой кустарников. Ширина полос должна быть не менее 10 м. В качестве зелёных насаждений следует использовать породы быстрорастущих крупноразмерных деревьев с густоветвящейся, низкоопущенной плотной кроной. Полосы из хвойных пород деревьев наиболее эффективны и обладают круглогодичным действием.

Возможно предусмотреть установку сплошных заборов, выполняющих функцию шумозащитных экранов, вдоль участков улично-дорожной сети деревни, характеризующихся наибольшей интенсивностью движения.

## **2.4. Санитарно-защитные зоны**

### *Существующее положение*



На территории городского округа Подольск расположены промышленные предприятия, научно-исследовательские институты и конструкторские бюро, опытные производства, объекты стройиндустрии, складского и транспортного хозяйства.

В интегральном виде степень влияния производственных и коммунальных объектов на население и окружающую среду характеризует класс санитарной опасности объектов и соответствующая ему санитарно-защитная зона (СЗЗ) – специальная территория с особым режимом использования, размер которой обеспечивает уменьшение воздействия загрязнения на атмосферный воздух (химического, биологического, физического) до значений, установленных гигиеническими нормативами, а для предприятий 1 и 2 класса опасности – как до значений, установленных гигиеническими нормативами, так и до величин приемлемого риска для здоровья населения. По своему функциональному назначению санитарно-защитная зона является защитным барьером, обеспечивающим уровень безопасности населения при эксплуатации объекта в штатном режиме.

Санитарно-защитная зона является обязательным элементом любого объекта, который является источником воздействия на среду обитания и здоровье человека. В санитарно-защитной зоне не допускается размещать: жилую застройку, включая отдельные жилые дома, ландшафтно-рекреационные зоны, зоны отдыха, территории курортов, санаториев и домов отдыха, территории садоводческих товариществ и коттеджной застройки, коллективных или индивидуальных дачных и садово-огородных участков, а также другие территории с нормируемыми показателями качества среды обитания; спортивные сооружения, детские площадки, образовательные и детские учреждения, лечебно-профилактические и оздоровительные учреждения общего пользования.

В границах земельного участка с кадастровым номером 50:27:0030703:47 отсутствуют объекты, требующие установления санитарно-защитной зоны.

Информация по СЗЗ приводится в материалах генерального плана в справочных целях и не является утверждаемой частью.

Порядок установления, изменения и прекращения существования санитарно-защитных зон, а также особые условия использования земельных участков, расположенных в границах санитарно-защитных зон устанавливаются Правилами установления санитарно-защитных зон и использования земельных участков, расположенных в границах санитарно-защитных зон, утвержденными постановлением Правительства Российской Федерации от 03.03.2018 № 222.

Санитарно-защитная зона и ограничения использования земельных участков, расположенных в ее границах, считаются установленными со дня внесения сведений о такой зоне в Единый государственный реестр недвижимости (ЕГРН).

#### *Проектные предложения*

Проектом внесения изменений в Генеральный план городского округа Подольск применительно к земельному участку с кадастровым номером 50:27:0030703:47 предусматривается развитие территорий ведения садоводства.

Огороднические некоммерческие товарищества в соответствии со СанПиН 2.2.1/2.1.1.1200-03 не нормируются.

Устанавливаемые СЗЗ должны обосновано исключать из своих границ территории жилого назначения и прочие нормируемые объекты. Так, в соответствии с СанПиН 2.2.1/2.1.1.1200-03 «Санитарно-защитные зоны и санитарная классификация предприятий, сооружений и иных объектов. Новая редакция» в СЗЗ не допускается размещать: жилую застройку, включая отдельные жилые дома, ландшафтно-рекреационные зоны, зоны отдыха, территории курортов, санаториев и домов отдыха, территории садоводческих товариществ и коттеджной застройки, коллективных или индивидуальных дачных и садово-огородных участков, а также другие территории с нормируемыми показателями качества среды обитания; спортивные сооружения, детские площадки, образовательные и детские учреждения, лечебно-профилактические и оздоровительные учреждения общего пользования.

*Допускается* размещать в границах СЗЗ промышленного объекта или производства: нежилые помещения для дежурного аварийного персонала, помещения для пребывания

работающих по вахтовому методу (не более двух недель), здания управления, конструкторские бюро, здания административного назначения, научно-исследовательские лаборатории, поликлиники, спортивно-оздоровительные сооружения закрытого типа, бани, прачечные, объекты торговли и общественного питания, мотели, гостиницы, гаражи, площадки и сооружения для хранения общественного и индивидуального транспорта, пожарные депо, местные и транзитные коммуникации, ЛЭП, электроподстанции, нефте- и газопроводы, артезианские скважины для технического водоснабжения, водоохлаждающие сооружения для подготовки технической воды, канализационные насосные станции, сооружения оборотного водоснабжения, автозаправочные станции, станции технического обслуживания автомобилей.

## 2.5. Загрязнение поверхностных вод

### *Существующее положение*

Территория городского округа Подольск в районе земельного участка с кадастровым номером 50:27:0030703:47 относится к бассейну р. Пахры и дренируется её притоками третьего порядка – безымянным ручьём (приток р. Рогожка).

Информация о качестве поверхностных водных объектов в районе земельного участка отсутствует.

В соответствии с Водным кодексом Российской Федерации, для всех водотоков и водоёмов естественного происхождения вдоль уреза воды устанавливаются водоохранные зоны, основное назначение которых – защита водного объекта от загрязнения, засорения, заиления и истощения вод, а также сохранения среды обитания водных биологических ресурсов и других объектов животного и растительного мира.

Дополнительно в пределах водоохранных зон по берегам водоёмов выделяются прибрежные защитные полосы, представляющие собой территорию строгого ограничения хозяйственной деятельности.

Размер и режим использования водоохранных зон и прибрежных защитных полос устанавливается в соответствии с Водным кодексом Российской Федерации (статья 65).

Размер водоохранных зон и прибрежных защитных полос для водных объектов, расположенных в районе земельного участка с кадастровым номером 50:27:0030703:47, составляет (таблица 2.5.1):

Таблица 2.5.1.

Наименование водного объекта	Длина /площадь	Размер, м		
		водоохранная зона	прибрежная защитная полоса	береговая полоса
ручей – приток Рогожки	<10	50	50	5

В ЕГРН отсутствуют сведения об установленных водоохранных зонах в границах земельного участка с кадастровым номером 50:27:0030703:47 городского округа Подольск.

На планируемой территории отсутствуют очистные сооружения бытовой канализации.

Отвод поверхностного стока осуществляется по рельефу местности, где дождевые стоки по кюветам вдоль дорог без очистки поступают в ближайшие водоприемники, ухудшая их санитарное состояние.

### *Проектные предложения*

Основным направлением улучшения качества водных объектов является ликвидация источников их загрязнения: недостаточно очищенных ливневых сточных вод, участков несанкционированного складирования отходов, промышленных и коммунальных объектов в пределах водоохранных зон водных объектов, не обеспеченных системами перехвата и очистки производственных и ливневых стоков (т.е. с нарушением требований Водного кодекса Российской Федерации, ст. 65).

Существующая система дождевой канализации не обеспечивает полного поверхностного водоотвода. К обострению проблемы загрязнения поверхностных водных

объектов приведёт рост расходов поверхностного стока, связанный с отнесением земельных участков с кадастровым номером 50:27:0030703:47 к функциональной зоне СХ-2 - зоне, предназначенной для ведения садоводства и дачного хозяйства с последующим размещением жилой застройки, следовательно, с увеличением площадей с твёрдым покрытием, ростом автомобильного парка.

Участки планируемого размещения жилой застройки располагаются в границах водоохранной зоны и прибрежной защитной полосы ручья без названия. В соответствии с требованиями Водного кодекса Российской Федерации, для обеспечения охраны водных объектов от загрязнения, засорения, заиления и истощения вод проектом внесения изменений в Генеральный план городского округа Подольск Московской области применительно к земельному участку с кадастровым номером 50:27:0030703:47, необходимо обеспечить обработку всех бытовых стоков на сооружениях полной биологической очистки с доочисткой стоков и механическим обезвоживанием осадка. Для этого могут быть построены местные малогабаритные очистные сооружения.

Местоположение и проектная производительность планируемых объектов водоотведения местного значения будут определяться на следующих стадиях проектирования.

Отсутствие организованного отвода поверхностного стока является причиной загрязнения поверхностных водных объектов, затопления пониженных участков территории, проезжих частей улиц, снижения несущей способности грунтов. Предупреждение возможности образования таких негативных процессов заложено в развитии дождевой канализации городского округа. Основная задача организации поверхностного стока – сбор и удаление поверхностных вод с селитебных территорий, защита территории от подтопления поверхностным стоком, поступающим с верховых участков, обеспечения надлежащих условий для эксплуатации селитебных территорий, наземных и подземных сооружений.

В связи с освоением новых территорий ожидается суммарный среднегодовой прирост дождевых вод, подлежащих очистке.

На следующих стадиях проектирования необходимо определить потребность в очистных сооружениях дождевой канализации, объем дождевых вод, поступающих на очистные сооружения, а также местоположение таких объектов.

Реализация Генерального плана городского округа Подольск на часть территории применительно к земельному участку с кадастровым номером 50:27:0030703:47 должна сопровождаться выполнением мероприятий по улучшению состояния поверхностных водоемов:

- соблюдение режима водоохранных зон и прибрежных защитных полос водных объектов в соответствии с Водным кодексом Российской Федерации, ст. 65;
- оборудование существующей и проектируемой застройки централизованными системами водоснабжения, канализации;
- развитие систем сбора, очистки и отвода поверхностного стока;
- строительство очистных сооружений поверхностного стока со степенью очистки, отвечающей нормативным показателям рыбохозяйственного водопользования;
- благоустройство и озеленение прибрежных территорий рек, ручьев и прудов;
- соблюдение режима водоохранных, прибрежных защитных и береговых полос водных объектов.

К водоохраным мероприятиям относятся также расчистка, берегоукрепление и благоустройство водных объектов, используемых для обеспечения возможности отдыха населения в местах, где это разрешено.

## **2.6. Загрязнение подземных вод**

### *Существующее положение*

Существующее водопотребление для централизованного питьевого водоснабжения на территории городского округа Подольск основывается на эксплуатации подземных вод.

Артезианскими скважинами преимущественно эксплуатируются подольско-мячковский, окско-протвинский и каширский водоносные горизонты. Также осуществляется совместная эксплуатация подольско-мячковского и каширского водоносных комплексов.

Артезианские скважины в городском округе Подольск базируются на Пахринско-Деснянском и Рожайкинско-Северском месторождениях пресных подземных вод.

Качество артезианской воды в основном соответствует требованиям СанПиН 1.2.3685-21 «Гигиенические нормативы и требования к обеспечению безопасности и (или) безвредности для человека факторов среды обитания», за исключением отдельных случаев повышенного содержания железа и фтора.

На рассматриваемых земельных участках сети и сооружения водоснабжения отсутствуют. Также на расстоянии до 1,5 км от границ деревни ВЗУ, имеющие действующие лицензии на добычу подземной воды, отсутствуют.

#### *Проектные предложения*

Местоположение и проектная производительность планируемых объектов водоснабжения местного значения будут определяться и уточняться на следующих стадиях проектирования.

Бурение дополнительных скважин должно производиться только при условии предварительного получения лицензии на право пользования недрами (для вновь пробуренных скважин) и своевременного внесения изменений в действующие лицензии. В соответствии с лицензией на право пользования недрами по вновь пробуренным скважинам провести гидрогеологическое изучение в целях поисков и оценки подземных вод, на представленном участке недр утвердить запасы подземных вод. Площадки под размещение новых водозаборных узлов согласовываются с органами санитарного надзора в установленном порядке после получения заключений гидрогеологов на бурение артезианских скважин до начала разработки проектов застройки.

Дальнейшая эксплуатация ВЗУ должна проводиться только при строгом соблюдении допустимого понижения уровня подземных вод, что обеспечит естественное восстановление запасов водоносного горизонта и предотвратит его истощение.

Загрязнения водоносных горизонтов возможно избежать путём организации на всех водозаборных узлах независимо от форм собственности зон санитарной охраны в составе 3-х поясов согласно требованиям СанПиН 2.1.4.1110-02 «Зоны санитарной охраны источников водоснабжения и водопроводов питьевого назначения».

Границы первого пояса ЗСО подземного источника централизованного водоснабжения устанавливаются от одиночного водозабора (артезианской скважины) или от крайних водозаборных сооружений группового водозабора на расстояниях:

- не менее 30 м при использовании защищенных подземных вод;
- не менее 50 м от устья артезианских скважин при использовании недостаточно защищенных подземных вод;
- не менее 10 м от стволов водонапорных башен.

Границы первого пояса ЗСО являются территорией водозаборного сооружения и должны быть огорожены сплошным забором, озеленены и благоустроены. Следует проводить охранные мероприятия, общие для всех водопроводных сооружений. Обеспечить асфальтированные подъезды к водозаборным узлам. Устья артезианских скважин герметизируются для исключения попадания через них атмосферных осадков и прочих загрязнений.

Границы второго пояса ЗСО подземного источника водоснабжения устанавливаются расчётом, учитывающим время продвижения микробного загрязнения воды до водозабора, принимаемое в зависимости от климатических районов и защищённости подземных вод от 100 до 400 суток. В границах второго пояса требуется: тампонирование артезианских скважин, достигших срока амортизации (25-30 лет), а также скважин, расположенных без соблюдения санитарных норм, строительство системы дождевой канализации, со строительством

очистных сооружений дождевых стоков, недопущение загрязнения территории бытовыми и промышленными отходами. На территории второго пояса зоны санитарной охраны запрещается: загрязнение территорий мусором, промышленными отходами, размещение складов горюче-смазочных материалов, ядохимикатов и минеральных удобрений, накопителей, шламохранилищ и других объектов, которые могут вызвать химические и микробные загрязнения источников водоснабжения.

Граница третьего пояса ЗСО подземного источника водоснабжения определяется расчётом, учитывающим время продвижения химического загрязнения воды до водозабора, которое должно быть больше принятой продолжительности эксплуатации водозабора, но не менее 25 лет.

Границы зон санитарной охраны для всех водозаборных узлов разрабатываются и утверждаются самостоятельными проектами.

Таким образом, в целях предотвращения загрязнения подземных вод предусматривается комплекс мероприятий, основным из которых является сокращение поступления в поверхностные водоёмы и непосредственно на рельеф загрязнённых стоков:

- организация зон санитарной охраны на всех планируемых к размещению водозаборных узлах и артезианских скважинах независимо от их принадлежности и формы собственности, состоящих из 3-х поясов: строгого режима и 2-х поясов ограничений, режим использования которых направлен на предупреждение ухудшения качества воды и определён СанПиН 2.1.4.1110-02 «Зоны санитарной охраны источников водоснабжения и водопроводов питьевого назначения»;
- вынос из II пояса ЗСО всех потенциальных источников загрязнения подземных вод;
- строгое соблюдение режима водоохраных зон водных объектов согласно Водному кодексу Российской Федерации (ст. 65), так как в пределах их речных долин поверхностные воды имеют тесную гидравлическую связь с подземными водоносными горизонтами;
- исключение использования пресных подземных вод для технических целей, полива территории и зеленых насаждений.

## **2.7. Зоны затопления, подтопления**

Согласно «СП 42.13330.2016. Свод правил. Градостроительство. Планировка и застройка городских и сельских поселений. Актуализированная редакция СНиП 2.07.01-89\*» (утв. Приказом Минстроя России от 30.12.2016 № 1034/пр), территории поселений, расположенных на прибрежных участках, должны быть защищены от затопления паводковыми водами, ветровым нагоном воды; от подтопления грунтовыми водами – подсыпкой (намывом) или обвалованием. За расчетный горизонт высоких вод следует принимать отметку наивысшего уровня воды повторяемостью: один раз в 100 лет – для территорий, застроенных или подлежащих застройке жилыми и общественными зданиями; один раз в 10 лет – для территорий парков и плоскостных спортивных сооружений.

В графических материалах Генерального плана городского округа Подольск в границах проектирования не отображены зоны затопления и подтопления территории ввиду того, что они не определены в установленном постановлением Правительства Российской Федерации от 18.04.2014 № 360 «О зонах затопления, подтопления» порядке.

## **2.8. Санитарная очистка территории**

### *Существующее положение*

В соответствии с Федеральным законом от 24.06.1998 № 89-ФЗ «Об отходах производства и потребления» сбор, транспортирование, обработка, утилизация, обезвреживание, захоронение твердых коммунальных отходов обеспечиваются региональными операторами.

На территории Московской области началом деятельности региональных операторов является 1 января 2019 года.

Городской округ Подольск в Территориальной схеме обращения с отходами Московской области (утв. постановлением Правительства Московской области от 22.12.2016 № 984/47) отнесен к Чеховской зоне деятельности регионального оператора.

В соответствии со ст. 16 Федерального закона от 06.10.2003 № 131-ФЗ «Об общих принципах организации местного самоуправления в Российской Федерации», к вопросам местного значения городского округа относится участие в организации деятельности по накоплению (в том числе разделному накоплению), сбору, транспортированию, обработке, утилизации, обезвреживанию, захоронению твердых коммунальных отходов.

#### *Проектные предложения*

В соответствии с проектом внесения изменений в Генеральный план городского округа Подольск, применительно к земельному участку с кадастровым номером 50:27:0030703:47, на рассматриваемой территории планируются к размещению индивидуальные дачные постройки.

Объём твёрдых коммунальных отходов, образующихся в городском округе от населения, рассчитанный по нормативам, рекомендованным СП 42.13330.2016 «СНиП 2.07.01-89\*. Градостроительство. Планировка и застройка городских и сельских поселений», при проектной численности населения 0,195 тыс. человек составляет порядка 0,33 тыс. куб. м/год. При расчётах учитывался рост накопления отходов 2 – 3 % в год, за счёт чего норматив образования отходов от постоянного населения возрастает с 1,5 до 1,7 куб. м/год на 1 человека.

Распоряжением Министерства экологии и природопользования Московской области от 25.02.2021 № 134-РМ «Об утверждении Порядка обращения с отходами строительства, сноса зданий и сооружений, в том числе грунтами, на территории Московской области» утвержден Порядок обращения с отходами строительства, сноса зданий и сооружений, в том числе грунтами, на территории Московской области, который определяет требования к организации деятельности по обращению с ОССиГ на территории Московской области и подлежит применению на всех этапах технологического цикла, от образования до вовлечения извлекаемых вторичных материальных ресурсов в хозяйственный оборот в качестве сырья.

Сброс ОССиГ в не предназначенных для таких целей местах и их попадание в контейнеры для сбора ТКО не допускается.

Для предотвращения негативного воздействия отходов на окружающую среду предусматривается:

- оборудование пунктов раздельного сбора отходов;
- оборудование площадок с твёрдым покрытием для временного хранения отходов за пределами водоохраных зон рек и первого пояса зоны санитарной охраны водозаборов во всех населённых пунктах городского округа;
- разработка лимитов образования отходов для всех предприятий городского округа, максимальное использование отходов, образующихся на предприятиях в качестве вторичного сырья;
- передача опасных отходов на переработку и захоронение организациям, имеющим лицензию на осуществление данного вида деятельности;
- разработка Генеральной схемы санитарной очистки городского округа Подольск в увязке с показателями утверждённого генерального плана городского округа.

На расчётный срок вывоз ТКО будет продолжен на КПО «Дон» в городском округе Кашира.

## **2.9. Система особо охраняемых природных территорий областного значения, а также природные экологические территории и природно-исторические территорий**

### *Особо охраняемые природные территории*

В соответствии со Схемой развития и размещения особо охраняемых природных территорий в Московской области (утв. постановлением Правительства Московской области от 11.02.2009 № 106/5, в границах земельного участка с кадастровым номером 50:27:0030703:47 и на смежных с ним территориях городского округа Подольск организация особо охраняемых природных территорий регионального значения не планируются.

### *Планируемые природные экологические территории и природно-исторические территории*

В соответствии со Схемой территориального планирования Московской области – основными положениями градостроительного развития, утвержденной постановлением Правительства Московской области от 11.07.2007 № 517/23 в границах земельного участка с кадастровым номером 50:27:0030703:47 и на смежных с ним территориях городского округа Подольск не предусматривается организация природных экологических и природно-исторических территорий регионального значения.

## **2.10. Стационарные пункты наблюдений за состоянием окружающей природной среды**

В границах земельного участка с кадастровым номером 50:27:0030703:47 и на прилегающих территориях городского округа Подольск отсутствуют стационарные пункты наблюдения за состоянием окружающей среды, входящие в систему Федерального государственного бюджетного учреждения «Центральное управление по гидрометеорологии и мониторингу окружающей среды» (ФГБУ «Центральное УГМС»), а также их охранные зоны.

### **3. ЗОНЫ С ОСОБЫМИ УСЛОВИЯМИ ИСПОЛЬЗОВАНИЯ ТЕРРИТОРИИ ПО ПРИРОДНЫМ И ЭКОЛОГИЧЕСКИМ ФАКТОРАМ**

К целям установления зон с особыми условиями использования территории в соответствии с Земельным кодексом Российской Федерации (глава XIX) относятся:

- защита жизни и здоровья граждан;
- охрана окружающей среды, в том числе защита и сохранение природных лечебных ресурсов, предотвращение загрязнения, засорения, заиления водных объектов и истощения их вод, сохранение среды обитания водных биологических ресурсов и других объектов животного и растительного мира.

В границах зон с особыми условиями использования территорий устанавливаются ограничения использования земельных участков, которые распространяются на все, что находится над и под поверхностью земель, если иное не предусмотрено законами о недрах, воздушным и водным законодательством, и ограничивают или запрещают размещение и (или) использование расположенных на таких земельных участках объектов недвижимого имущества и (или) ограничивают или запрещают использование земельных участков для осуществления иных видов деятельности, которые несовместимы с целями установления зон с особыми условиями использования территорий.

Земельные участки, включенные в границы зон с особыми условиями использования территорий, у собственников земельных участков, землепользователей, землевладельцев и арендаторов земельных участков не изымаются, если иное не предусмотрено федеральным законом.

Зоны с особыми условиями использования территорий, ограничения использования земельных участков в таких зонах считаются установленными, измененными со дня внесения сведений о зоне с особыми условиями использования территории, соответствующих изменений в сведения о такой зоне в Единый государственный реестр недвижимости (ЕГРН).

Перечень зон с особыми условиями использования территории по природно-экологическим факторам в городском округе Подольск применительно к земельному участку с кадастровым номером 50:27:0030703:47 (в соответствии со статьёй 105 Земельного кодекса Российской Федерации) приводится ниже.

#### *3.1. Охранная зона особо охраняемой природной территории (государственного природного заповедника, национального парка, природного парка, памятника природы)*

На территории земельного участка с кадастровым номером 50:27:0030703:47 и в его окружении особо охраняемые природные территории федерального, областного и местного значения, а также их охранные зоны отсутствуют.

#### *3.2. Охранная зона стационарных пунктов наблюдений за состоянием окружающей среды, её загрязнением*

На территории земельного участка с кадастровым номером 50:27:0030703:47 и в его окружении стационарные пункты наблюдений за состоянием окружающей среды, её загрязнением, а также их охранные зоны отсутствуют.

#### *3.3. Водоохранная зона, прибрежная защитная полоса*

В соответствии с Водным кодексом Российской Федерации, для всех водотоков и водоёмов естественного происхождения вдоль уреза воды устанавливаются водоохранные зоны, основное назначение которых – защита водного объекта от загрязнения, засорения, заиления и истощения вод, а также сохранения среды обитания водных биологических ресурсов и других объектов животного и растительного мира.

Дополнительно в пределах водоохранных зон по берегам водоёмов выделяются прибрежные защитные полосы, представляющие собой территорию строгого ограничения хозяйственной деятельности.

Размер и режим использования водоохранных зон и прибрежных защитных полос устанавливается в соответствии с Водным кодексом Российской Федерации (статья 65).



Размер водоохранных зон и прибрежных защитных полос для водных объектов, расположенных в районе земельного участка с кадастровым номером **50:27:0030703:47**, составляет (таблица 3.3.1):

Таблица 3.3.1.

Наименование водного объекта	Длина (км)	водоохранная зона	прибрежная защитная полоса
ручей – приток Рогожки	<10	50	50

В ЕГРН отсутствуют сведения об установленных водоохранных зонах в границах планируемой территории.

В границах водоохранных зон запрещаются:

- 1) использование сточных вод в целях повышения почвенного плодородия;
- 2) размещение кладбищ, скотомогильников, объектов размещения отходов производства и потребления, химических, взрывчатых, токсичных, отравляющих и ядовитых веществ (за исключением специализированных хранилищ аммиака, метанола, аммиачной селитры и нитрата калия на территориях морских портов, перечень которых утверждается Правительством Российской Федерации, за пределами границ прибрежных защитных полос), пунктов захоронения радиоактивных отходов, а также загрязнение территории загрязняющими веществами, предельно допустимые концентрации которых в водах водных объектов рыбохозяйственного значения не установлены;
- 3) осуществление авиационных мер по борьбе с вредными организмами;
- 4) движение и стоянка транспортных средств (кроме специальных транспортных средств), за исключением их движения по дорогам и стоянки на дорогах и в специально оборудованных местах, имеющих твердое покрытие;
- 5) строительство и реконструкция автозаправочных станций, складов горюче-смазочных материалов (за исключением случаев, если автозаправочные станции, склады горюче-смазочных материалов размещены на территориях портов, инфраструктуры внутренних водных путей, в том числе баз (сооружений) для стоянки маломерных судов, объектов органов федеральной службы безопасности), станций технического обслуживания, используемых для технического осмотра и ремонта транспортных средств, осуществление мойки транспортных средств;
- 6) хранение пестицидов и агрохимикатов (за исключением хранения агрохимикатов в специализированных хранилищах, размещенных на территориях морских портов за пределами границ прибрежных защитных полос), применение пестицидов и агрохимикатов;
- 7) сброс сточных, в том числе дренажных, вод;
- 8) разведка и добыча общераспространенных полезных ископаемых (за исключением случаев, если разведка и добыча общераспространенных полезных ископаемых осуществляются пользователями недр, осуществляющими разведку и добычу иных видов полезных ископаемых, в границах предоставленных им в соответствии с законодательством Российской Федерации о недрах горных отводов и (или) геологических отводов на основании утвержденного технического проекта в соответствии со статьей 19.1 Закона Российской Федерации от 21 февраля 1992 года № 2395-1 «О недрах»).

В границах водоохранных зон допускаются проектирование, строительство, реконструкция, ввод в эксплуатацию, эксплуатация хозяйственных и иных объектов при условии оборудования таких объектов сооружениями, обеспечивающими охрану водных объектов от загрязнения, засорения, заиления и истощения вод в соответствии с водным законодательством и законодательством в области охраны окружающей среды. Выбор типа сооружения, обеспечивающего охрану водного объекта от загрязнения, засорения, заиления и истощения вод, осуществляется с учетом необходимости соблюдения установленных в соответствии с законодательством в области охраны окружающей среды нормативов допустимых сбросов загрязняющих веществ, иных веществ и микроорганизмов. В целях

настоящей статьи под сооружениями, обеспечивающими охрану водных объектов от загрязнения, засорения, заиления и истощения вод, понимаются:

1) централизованные системы водоотведения (канализации), централизованные ливневые системы водоотведения;

2) сооружения и системы для отведения (сброса) сточных вод в централизованные системы водоотведения (в том числе дождевых, талых, инфильтрационных, поливомоечных и дренажных вод), если они предназначены для приема таких вод;

3) локальные очистные сооружения для очистки сточных вод (в том числе дождевых, талых, инфильтрационных, поливомоечных и дренажных вод), обеспечивающие их очистку исходя из нормативов, установленных в соответствии с требованиями законодательства в области охраны окружающей среды и Водного кодекса Российской Федерации;

4) сооружения для сбора отходов производства и потребления, а также сооружения и системы для отведения (сброса) сточных вод (в том числе дождевых, талых, инфильтрационных, поливомоечных и дренажных вод) в приемники, изготовленные из водонепроницаемых материалов;

5) сооружения, обеспечивающие защиту водных объектов и прилегающих к ним территорий от разливов нефти и нефтепродуктов и иного негативного воздействия на окружающую среду.

В отношении территорий ведения гражданами садоводства или огородничества для собственных нужд, размещенных в границах водоохраных зон и не оборудованных сооружениями для очистки сточных вод, до момента их оборудования такими сооружениями и (или) подключения к системам, указанным в пункте 1 части 16 настоящей статьи, допускается применение приемников, изготовленных из водонепроницаемых материалов, предотвращающих поступление загрязняющих веществ, иных веществ и микроорганизмов в окружающую среду.

На территориях, расположенных в границах водоохраных зон и занятых защитными лесами, особо защитными участками лесов, дополнительно действуют ограничения, предусмотренные установленными лесным законодательством правовым режимом защитных лесов, правовым режимом особо защитных участков лесов.

Строительство, реконструкция и эксплуатация специализированных хранилищ агрохимикатов, аммиака, метанола, аммиачной селитры и нитрата калия допускаются при условии оборудования таких хранилищ сооружениями и системами, предотвращающими загрязнение водных объектов.

В границах прибрежных защитных полос дополнительно запрещаются:

1) распашка земель;

2) размещение отвалов размываемых грунтов;

3) выпас сельскохозяйственных животных и организация для них летних лагерей, ванн.

Установление границ водоохраных зон и границ прибрежных защитных полос водных объектов, в том числе обозначение на местности посредством специальных информационных знаков, осуществляется в порядке, установленном Правительством Российской Федерации.

#### *3.4. Округ санитарной (горно-санитарной) охраны лечебно-оздоровительных местностей, курортов и природных лечебных ресурсов*

В городском округе Подольск, применительно к земельному участку с кадастровым номером 50:27:0030703:47 лечебно-оздоровительные местности, курорты и природные лечебные ресурсы отсутствуют, округа санитарной (горно-санитарной) охраны не установлены.

*3.5. Зоны санитарной охраны источников питьевого и хозяйственно-бытового водоснабжения, а также устанавливаемые в случаях, предусмотренных Водным кодексом Российской Федерации, в отношении подземных водных объектов зоны специальной охраны*

К источникам централизованного водоснабжения к земельному участку с кадастровым номером 50:27:0030703:47 городского округа Подольск относятся подземные воды.

Для источников централизованного водоснабжения – артезианских скважин организуются зоны санитарной охраны (ЗСО) в составе 3-х поясов согласно требованиям санитарных норм и правил СанПиН 2.1.4.1110-02 «Зоны санитарной охраны источников водоснабжения и водопроводов питьевого назначения».

Границы первого пояса ЗСО являются территорией водозаборного узла и огораживаются сплошным забором, озеленяются и благоустраиваются. Проводятся охранные мероприятия, общие для всех водопроводных сооружений, организуются асфальтированные подъезды к сооружениям, устья артезианских скважин герметизируются для исключения попадания через них атмосферных осадков и прочих загрязнений.

Границы второго пояса ЗСО подземного источника водоснабжения устанавливаются гидродинамическими расчётами, учитывающими время продвижения микробного загрязнения воды до водозабора, принимаемое в зависимости от климатических районов и защищённости подземных вод от 100 до 400 суток.

Граница третьего пояса ЗСО подземного источника водоснабжения определяется расчётом, учитывающим время продвижения химического загрязнения воды до водозабора, которое должно быть больше принятой продолжительности эксплуатации водозабора, но не менее 25 лет.

Мероприятия по второму и третьему поясам подземных источников включают:

2. выявление, тампонирование или восстановление всех старых, бездействующих, дефектных или неправильно эксплуатируемых скважин, представляющих опасность в части возможности загрязнения водоносных горизонтов;
3. бурение новых скважин и новое строительство, связанное с нарушением почвенного покрова, производится при обязательном согласовании с центром государственного санитарно-эпидемиологического надзора;
4. запрещение закачки отработанных вод в подземные горизонты, подземного складирования твердых отходов и разработки недр земли;
5. запрещение размещения складов горюче-смазочных материалов, ядохимикатов и минеральных удобрений, накопителей промстоков, шламохранилищ и других объектов, обуславливающих опасность химического загрязнения подземных вод. Размещение таких объектов допускается в пределах третьего пояса ЗСО только при использовании защищённых подземных вод, при условии выполнения специальных мероприятий по защите водоносного горизонта от загрязнения при наличии санитарно-эпидемиологического заключения центра государственного санитарно-эпидемиологического надзора, выданного с учетом заключения органов геологического контроля;
6. своевременное выполнение необходимых мероприятий по санитарной охране поверхностных вод, имеющих непосредственную гидрологическую связь с используемым водоносным горизонтом, в соответствии с гигиеническими требованиями к охране поверхностных вод.

Кроме мероприятий, указанных выше, в пределах второго пояса ЗСО подземных источников водоснабжения подлежат выполнению следующие дополнительные мероприятия:

7. не допускается: размещение кладбищ, скотомогильников, полей ассенизации, полей фильтрации, навозохранилищ, силосных траншей, животноводческих и птицеводческих предприятий и других объектов, обуславливающих опасность микробного загрязнения подземных вод; применение удобрений и ядохимикатов; рубка леса главного пользования и реконструкции;

8. выполнение мероприятий по санитарному благоустройству территории населенных пунктов и других объектов (оборудование централизованной канализацией, устройство водонепроницаемых выгребов, организация отвода поверхностного стока и др.).

В ЕГРН отсутствуют сведения об обременении территории к земельному участку с кадастровым номером 50:27:0030703:47 установленными ЗСО от подземных источников водоснабжения.

### *3.6. Зоны затопления и подтопления*

Для территории городского округа Подольск в районе земельного участка с кадастровым номером 50:27:0030703:47 зоны затопления и подтопления не установлены в соответствии с требованиями постановления Правительства Российской Федерации от 18.04.2014 № 360 «О зонах затопления, подтопления».

### *3.7. Санитарно-защитные зоны*

В целях соблюдения права граждан на благоприятную среду обитания, факторы которой не оказывают вредного воздействия на человека и в соответствии с Федеральным законом от 30.03.1999 № 52-ФЗ «О санитарно-эпидемиологическом благополучии населения», от участков промышленных, коммунальных и складских объектов, а также вдоль зон планируемого размещения линейных объектов автомобильного транспорта установлен специальный режим использования земельных участков и объектов капитального строительства.

Содержание указанного режима определено санитарно-эпидемиологическими правилами и нормативами СанПиН 2.2.1/2.1.1.1200-03 «Санитарно-защитные зоны и санитарная классификация предприятий, сооружений и иных объектов. Новая редакция» в составе требований к использованию, организации и благоустройству санитарно-защитных зон.

Предприятия и объекты с установленными СЗЗ, сведения о которых внесены в ЕГРН, в границах планируемой территории отсутствуют.

Информация по СЗЗ приводится в разделе 2.3 настоящего тома, в справочных целях и не является утверждаемой частью.

Для размещаемых объектов в дальнейшем потребуются установление СЗЗ на основании разработанных и утвержденных проектов организации СЗЗ.

Порядок установления, изменения и прекращения существования санитарно-защитных зон, а также особые условия использования земельных участков, расположенных в границах санитарно-защитных зон устанавливаются Правилами установления санитарно-защитных зон и использования земельных участков, расположенных в границах санитарно-защитных зон, утвержденными постановлением Правительства Российской Федерации от 3 марта 2018 г. № 222.

### *3.8. Приаэродромная территория*

В целях обеспечения безопасности полетов воздушных судов, перспективного развития аэропорта и исключения негативного воздействия оборудования аэродрома и полетов воздушных судов на здоровье человека и окружающую среду на прилегающих к аэропортам (аэродромам) территориях устанавливаются зоны с особыми условиями использования территории – приаэродромные территории (ст. 47 Воздушного кодекса Российской Федерации от 19.03.1997 № 60-ФЗ).

Приказом Федерального агентства воздушного транспорта от 13.10.2023 № 892-П «Об установлении приаэродромной территории аэродрома гражданской авиации Москва (Домодедово)» установлена приаэродромная территория аэродрома Москва (Домодедово) в составе 1-6 подзон.

Земельный участок с кадастровым номером 50:27:0030703:47 расположен вне границ установленной приаэродромной территории аэродрома гражданской авиации Москва (Домодедово)».

Седьмая подзона, в которой в целях предотвращения негативного физического воздействия устанавливается перечень ограничений использования земельных участков, определенный в соответствии с земельным и др. законодательством, для аэродрома Домодедово в настоящее время не установлена.

В соответствии со статьей 47 (п. 5.5) Воздушного кодекса Российской Федерации от 19.03.1997 № 60-ФЗ в случае установления приаэродромной территории с выделением с первой по шестую подзон приаэродромной территории до установления седьмой подзоны приаэродромной территории использование земельных участков в целях, предусмотренных ограничениями, определяемыми пп. 7 п. 3 ст. 47 Воздушного кодекса Российской Федерации, осуществляется при наличии санитарно-эпидемиологического заключения федерального органа исполнительной власти, осуществляющего федеральный государственный санитарно-эпидемиологический надзор.

Земельный участок с кадастровым номером 50:27:0030703:47 расположен в границах ЗОУИТ: 50:27-6.38 - Приаэродромная территория аэродрома Москва (Домодедово).

Планируемая территория расположена в 30-км зоне от контрольной точки аэродрома Москва (Волосово) (приаэродромная территория не установлена).

В соответствии со ст. 4 (п. 3) Федерального закона от 01.07.2017 № 135-ФЗ «О внесении изменений в отдельные законодательные акты Российской Федерации в части совершенствования порядка установления и использования приаэродромной территории и санитарно-защитной зоны» до установления с первой по шестую подзон приаэродромной территории в порядке, предусмотренном Воздушным кодексом Российской Федерации, архитектурно-строительное проектирование, строительство, реконструкция объектов капитального строительства, размещение радиотехнических и иных объектов, которые могут угрожать безопасности полетов воздушных судов, создавать помехи в работе радиотехнического оборудования, установленного на аэродроме, объектов радиолокации и радионавигации, предназначенных для обеспечения полетов воздушных судов, в границах приаэродромных территорий или полос воздушных подходов на аэродромах, санитарно-защитных зон аэродромов должны осуществляться при условии согласования размещения этих объектов в срок не более чем тридцать дней:

- 1) с организацией, осуществляющей эксплуатацию аэродрома экспериментальной авиации, – для аэродрома экспериментальной авиации;
- 2) с организацией, уполномоченной федеральным органом исполнительной власти, в ведении которого находится аэродром государственной авиации, – для аэродрома государственной авиации;
- 3) с федеральным органом исполнительной власти, осуществляющим функции по оказанию государственных услуг и управлению государственным имуществом в сфере воздушного транспорта (гражданской авиации), – для аэродрома гражданской авиации.

В случае непредставления согласования размещения этих объектов или непредставления отказа в согласовании их размещения в установленный срок размещение объекта считается согласованным.

Указанное выше согласование осуществляется при наличии санитарно-эпидемиологического заключения федерального органа исполнительной власти, осуществляющего федеральный государственный санитарно-эпидемиологический надзор.

До установления приаэродромных территорий в порядке, предусмотренном Воздушным кодексом Российской Федерации, получение согласования, а также санитарно-эпидемиологического заключения не требуется при строительстве, реконструкции объектов капитального строительства на земельных участках, предназначенных для ведения личного подсобного хозяйства, ведения гражданами садоводства для собственных нужд

индивидуального жилищного строительства, строительства гражданами гаражей для собственных нужд.

После установления приаэродромных территорий в порядке, предусмотренном Воздушным кодексом Российской Федерации, использование указанных земельных участков, и созданных на них объектов недвижимости, строительство новых объектов недвижимости осуществляются в соответствии с ограничениями, установленными в границах таких территорий, с учетом особенностей, предусмотренных федеральными законами.

#### 4. ПРИРОДООХРАННЫЕ МЕРОПРИЯТИЯ

Мероприятия по охране окружающей среды направлены на предотвращение или минимизацию возможных негативных последствий намечаемой хозяйственной деятельности на природные комплексы и создание комфортных условий проживания населения.

Внесение изменений в Генеральный план городского округа Подольск применительно к земельному участку с кадастровым номером 50:27:0030703:47 связано с его отнесением к функциональной зоне СХ-2 – зоне, предназначенной для ведения садоводства и дачного хозяйства.

Оценка воздействия на окружающую среду при реализации проектных решений показала необходимость проведения следующих природоохранных мероприятий:

##### 1. Поверхностные воды:

- соблюдение режима водоохранных зон и прибрежных защитных полос водных объектов в соответствии с Водным кодексом Российской Федерации, ст. 65;
- организация хозяйственно-бытового водоотведения с территории планируемых дачных хозяйств, на сооружения полной биологической очистки с доочисткой стоков и механическим обезвоживанием осадка;
- организация системы ливневой канализации, оборудование очистными сооружениями, обеспечивающими охрану водных объектов от загрязнения, засорения, заиления и истощения вод в соответствии с Водным кодексом Российской Федерации (статья 65). Выбор типа сооружения водоотведения, определение его местоположения и проектной производительности будут определяться на следующих стадиях проектирования;
- проведение постоянных работ по очистке водоохранных и прибрежных зон открытых водоёмов от мусора, донных отложений, благоустройства береговых зон;
- снегоудаление с проезжих частей улиц и тротуаров и утилизацию загрязненного снега.

##### 2. Подземные воды:

- 100%-ое обеспечение водой питьевого качества существующих и планируемых объектов капитального строительства;
- соблюдение мероприятий, исключающих загрязнение и истощение основных водоносных горизонтов.

##### 3. Обращение с отходами:

- полный охват планируемой территории планово-регулярной системой санитарной очистки;
- благоустройство мест временного контейнерного складирования твёрдых коммунальных отходов, оборудование площадок с твёрдым покрытием для временного хранения отходов за пределами первого и второго поясов зон санитарной охраны водозаборных сооружений и водоохранных зон поверхностных водных объектов;
- организация и максимальное использование отдельного сбора твёрдых коммунальных отходов с целью получения вторичных ресурсов и сокращение объёма выводимых на полигон отходов.

**ВНЕСЕНИЕ ИЗМЕНЕНИЙ В ГЕНЕРАЛЬНЫЙ ПЛАН  
ГОРОДСКОГО ОКРУГА ПОДОЛЬСК МОСКОВСКОЙ  
ОБЛАСТИ ПРИМЕНИТЕЛЬНО К ЗЕМЕЛЬНОМУ УЧАСТКУ С  
КАДАСТРОВЫМ НОМЕРОМ 50:27:0030703:47**

**МАТЕРИАЛЫ ПО ОБОСНОВАНИЮ**

**ТОМ I**

**«ПЛАНИРОВОЧНАЯ И ИНЖЕНЕРНО-ТРАНСПОРТНАЯ ОРГАНИЗАЦИЯ  
ТЕРРИТОРИИ»**

Книга 1.

2024





КОМИТЕТ ПО АРХИТЕКТУРЕ И ГРАДОСТРОИТЕЛЬСТВУ  
МОСКОВСКОЙ ОБЛАСТИ

Государственное автономное учреждение Московской области  
«Научно-исследовательский и проектный институт градостроительства»  
(ГАУ МО «НИИПИ градостроительства»)

143960, Московская область, г. Реутов, проспект Мира, д. 57, помещение III, тел: +7 (495) 242 77 07, [niipi@mosreg.ru](mailto:niipi@mosreg.ru)

Договор от 12.12.2023 г.  
№ 226-2023

**ВНЕСЕНИЕ ИЗМЕНЕНИЙ В ГЕНЕРАЛЬНЫЙ ПЛАН  
ГОРОДСКОГО ОКРУГА ПОДОЛЬСК МОСКОВСКОЙ  
ОБЛАСТИ ПРИМЕНИТЕЛЬНО К ЗЕМЕЛЬНОМУ УЧАСТКУ С  
КАДАСТРОВЫМ НОМЕРОМ 50:27:0030703:47**

**МАТЕРИАЛЫ ПО ОБОСНОВАНИЮ**

**ТОМ I**

**«Планировочная и инженерно-транспортная организация территории. Социально-экономическое обоснование»**

**Книга 1.**

**Руководитель ЦОГД  
Начальник отдела ПГП ЦОГД  
ГАП отдела ПГП ЦОГД**

**П.С. Богачев  
Н.В. Макаров  
И.В. Гордюхина**

2024

Архив. № подл

Взамен Арх. №

ФИО, подпись и дата

ФИО, подпись и дата визирования Техотделом

**Внесение изменений в Генеральный план городского округа Подольск Московской области применительно к земельному участку с кадастровым номером 50:27:0030703:47**

**Состав материалов**

Наименование документа	
<b>Внесение изменений в генеральный план</b>	
	Положение о территориальном планировании
	Карта границ населённых пунктов, входящих в состав городского округа Подольск, на часть территории
	Карта функциональных зон городского округа Подольск на часть территории
Приложение 1. Сведения о границах населенных пунктов (в том числе границах образуемых населенных пунктов), входящих в состав городского округа Подольск применительно к земельному участку с кадастровым номером 50:27:0030703:47	
<b>Материалы по обоснованию</b>	
Том I. Планировочная и инженерно-транспортная организация территории. Социально-экономическое обоснование. Книга 1	
	Текстовая часть
	Графические материалы (карты):
	карта размещения муниципального образования в устойчивой системе расселения Московской области
	карта существующего использования территории в границах муниципального образования
	карта планируемого развития инженерных коммуникаций и сооружений в границах муниципального образования в части объектов федерального и регионального значения – <i>сведения ограниченного пользования</i>
	карта планируемого развития транспортной инфраструктуры в границах муниципального образования в части объектов федерального и регионального значения
	карта зон с особыми условиями использования территории в границах муниципального образования
	карта границ земель лесного фонда с отображением границ лесничеств и лесопарков
	карта границ земель сельскохозяйственного назначения с отображением особо ценных сельскохозяйственных угодий и мелиорируемых земель
Том I. Планировочная и инженерно-транспортная организация территории. Социально-экономическое обоснование. Книга 2. Раздел «Развитие инженерной инфраструктуры» - <i>сведения ограниченного доступа</i>	
Том II. Охрана окружающей среды	
	Текстовая часть
	Графические материалы (карты):
	карта границ зон негативного воздействия существующих и планируемых, объектов капитального строительства
	карта существующих и планируемых особо охраняемых природных территорий, зон санитарной охраны источников питьевого водоснабжения, водоохраных зон, прибрежных защитных полос, береговых полос водных объектов. Зон затопления и подтопления

	Наименование документа
Том III. Объекты культурного наследия	
	Текстовая часть
	Графические материалы: карта границ территорий, зон охраны и защитных зон объектов культурного наследия
Электронные материалы	
	Электронные материалы: текстовые материалы, графические материалы в формате PDF
Том IV. Основные факторы риска возникновения чрезвычайных ситуаций природного и техногенного характера - <i>сведения ограниченного доступа</i>	
	Текстовая часть
	Графические материалы: карта границ территорий, подверженных риску возникновения чрезвычайных ситуаций природного и техногенного характера и воздействия их последствий
Электронные материалы - <i>сведения ограниченного доступа</i>	
	Электронные материалы: текстовые материалы, графические материалы в формате PDF

ТОМ I. «ПЛАНИРОВОЧНАЯ И ИНЖЕНЕРНО-ТРАНСПОРТНАЯ ОРГАНИЗАЦИЯ  
ТЕРРИТОРИИ. СОЦИАЛЬНО-ЭКОНОМИЧЕСКОЕ ОБОСНОВАНИЕ»

*Книга 1*

*Текстовая часть*

ОГЛАВЛЕНИЕ

ВВЕДЕНИЕ.....	7
1. ОБЩИЕ СВЕДЕНИЯ .....	18
2. СВЕДЕНИЯ О ПЛАНАХ И ПРОГРАММАХ КОМПЛЕКСНОГО СОЦИАЛЬНО- ЭКОНОМИЧЕСКОГО РАЗВИТИЯ МУНИЦИПАЛЬНОГО ОБРАЗОВАНИЯ.....	19
3. ОБОСНОВАНИЕ ВЫБРАННОГО ВАРИАНТА ФУНКЦИОНАЛЬНО-ПЛАНИРОВОЧНОЙ ОРГАНИЗАЦИИ ТЕРРИТОРИИ НА ОСНОВЕ АНАЛИЗА ИСПОЛЬЗОВАНИЯ ТЕРРИТОРИЙ .....	23
3.1. Территория городского округа Подольск в системе расселения Московской области	23
3.2. Структура землепользования .....	24
3.3. Функциональные зоны.....	25
3.3.1. Параметры планируемого развития сельскохозяйственного назначения .....	27
3.3.2. Функционально-планировочный баланс территории .....	28
3.4. Социально-экономическое развитие .....	29
3.4.1. Население и трудовые ресурсы .....	29
3.4.2. Развитие жилых территорий .....	34
3.4.3. Сезонное население и развитие территорий, предназначенных для ведения садоводства .....	35
3.4.4. Размещение объектов социально-культурного и коммунально-бытового обслуживания .....	35
3.4.4.1. Планируемое размещение объектов социально-культурного и коммунально- бытового обслуживания федерального значения.....	35
3.4.4.2. Планируемое размещение объектов социально-культурного и коммунально- бытового обслуживания регионального значения .....	35
3.4.4.3. Размещение объектов социально-культурного и коммунально-бытового обслуживания местного значения.....	38
3.4.5. Развитие территорий производственно-коммунального, общественно-делового и рекреационно-спортивного назначения.....	41
3.5. Развитие транспортной инфраструктуры.....	42
3.5.1. Внешний транспорт .....	42
3.5.1.1. Железнодорожный транспорт. ....	43
3.5.1.2. Рельсовый транспорт .....	44
3.5.1.3. Автомобильные дороги.....	44
3.5.1.4. Воздушный транспорт .....	44
3.5.1.5. Водный транспорт .....	45
3.5.1.6. Трубопроводный транспорт .....	45
3.5.2. Транспортная инфраструктура в границах городского округа .....	45
3.5.2.1. Сеть автомобильных дорог и улично-дорожная сеть .....	45
3.5.2.2. Организация пешеходного и велосипедного движения .....	45
3.5.2.3. Автомобильный транспорт.....	46
3.5.2.4. Сооружения и объекты для хранения и обслуживания транспортных средств .....	46
3.5.2.4.1. Объекты для постоянного хранения индивидуальных автотранспортных средств .....	46
3.5.2.4.2. Объекты технического сервиса автотранспортных средств .....	46
3.5.2.4.3. Объекты топливозаправочного комплекса.....	46
3.5.2.5. Общественный пассажирский транспорт.....	47
3.5.2.5.1. Пассажирские перевозки автомобильным транспортом.....	47
3.6. Развитие инженерной инфраструктуры .....	48

4. УТВЕРЖДЕННЫЕ ДОКУМЕНТАМИ ТЕРРИТОРИАЛЬНОГО ПЛАНИРОВАНИЯ РОССИЙСКОЙ ФЕДЕРАЦИИ, ДОКУМЕНТАМИ ТЕРРИТОРИАЛЬНОГО ПЛАНИРОВАНИЯ СУБЪЕКТА РОССИЙСКОЙ ФЕДЕРАЦИИ СВЕДЕНИЯ О ВИДАХ, НАЗНАЧЕНИИ И НАИМЕНОВАНИЯХ ПЛАНИРУЕМЫХ ДЛЯ РАЗМЕЩЕНИЯ НА ТЕРРИТОРИИ ГОРОДСКОГО ОКРУГА ОБЪЕКТОВ ФЕДЕРАЛЬНОГО ЗНАЧЕНИЯ, ОБЪЕКТОВ РЕГИОНАЛЬНОГО ЗНАЧЕНИЯ; СВЕДЕНИЯ ОБ ИНВЕСТИЦИОННЫХ ПРОГРАММАХ СУБЪЕКТОВ ЕСТЕСТВЕННЫХ МОНОПОЛИЙ, ОРГАНИЗАЦИЙ КОММУНАЛЬНОГО КОМПЛЕКСА.....	49
4.1. Сведения об объектах, предусмотренных документами территориального планирования Российской Федерации .....	49
4.2. Сведения об объектах, предусмотренных документами территориального планирования регионального значения (Московской области) .....	51
4.3. Сведения об утверждённой документации по планировке территории планируемого размещения объектов федерального значения .....	58
4.4. Сведения об утверждённой документации по планировке территории планируемого размещения объектов регионального значения (Московской области) .....	58
4.5. Сведения об утверждённой документации по планировке территории планируемого размещения объектов местного значения).....	58
5. ГРАНИЦЫ НАСЕЛЁННЫХ ПУНКТОВ.....	59
6. ХАРАКТЕРИСТИКИ ЗОН С ОСОБЫМИ УСЛОВИЯМИ ИСПОЛЬЗОВАНИЯ ТЕРРИТОРИЙ В СЛУЧАЕ, ЕСЛИ УСТАНОВЛЕНИЕ ТАКИХ ЗОН ТРЕБУЕТСЯ В СВЯЗИ С РАЗМЕЩЕНИЕМ ПЛАНИРУЕМЫХ ОБЪЕКТОВ .....	60
ПРИЛОЖЕНИЯ.....	62
Приложение 1. Техничко-экономические показатели. Анализ существующего положения*.....	62
Приложение 2. Финансово-экономическое обоснование стоимости мероприятий по обеспечению населения объектами социальной инфраструктуры регионального значения.....	71
Приложение 3. Техничко-экономические показатели. Проектные предложения .....	72
Приложение 4. Трансформация земель сельскохозяйственного назначения.....	76
Приложение 5. Перечень земельных участков, в отношении которых Комитет лесного хозяйства Московской области утвердил акты об изменении документированной информации государственного лесного реестра .....	77

### ***Графические материалы:***

1. Карта размещения муниципального образования в устойчивой системе расселения Московской области.
2. Карта существующего использования территории в границах муниципального образования.
3. Карта планируемого развития инженерных коммуникаций и сооружений в границах муниципального образования в части объектов федерального и регионального значения – *сведения ограниченного пользования, в данном томе не приводятся.*
4. Карта планируемого развития транспортной инфраструктуры в границах муниципального образования в части объектов федерального и регионального значения.
5. Карта зон с особыми условиями использования территории в границах муниципального образования.
6. Карта границ земель лесного фонда с отображением границ лесничеств и лесопарков.
7. Карта границ земель сельскохозяйственного назначения с отображением особо ценных сельскохозяйственных угодий и мелиорируемых земель.

# ТОМ I. «ПЛАНИРОВОЧНАЯ И ИНЖЕНЕРНО-ТРАНСПОРТНАЯ ОРГАНИЗАЦИЯ ТЕРРИТОРИИ. СОЦИАЛЬНО-ЭКОНОМИЧЕСКОЕ ОБОСНОВАНИЕ»

## *Книга 1*

### *Текстовая часть*

#### **ВВЕДЕНИЕ**

ТОМ I «Планировочная и инженерно-транспортная организация территории. Социально-экономическое обоснование» Книга 1 материалов по обоснованию выполнен в составе работ по подготовке проекта «Внесение изменений в Генеральный план городского округа Подольск Московской области применительно к земельному участку с кадастровым номером 50:27:0030703:47», подготовленного Государственным автономным учреждением Московской области «Научно-исследовательский и проектный институт градостроительства» (ГАУ МО «НИиПИ градостроительства») на основании договора от 12.12.2023 № 226-2023.

Состав документов генерального плана городского округа определен в соответствии со ст. 23 Градостроительного кодекса Российской Федерации.

В соответствии с частью 9 статьи 23 ГрК РФ предусматривается возможность установления законодательством субъектов Российской Федерации особенностей подготовки генерального плана:

- подготовка генерального плана городского округа может осуществляться применительно к территориям городского округа за границами населенных пунктов без последующего внесения в генеральный план изменений, относящихся к другим частям территорий городского округа;
- генеральный план городского округа может не содержать карту планируемого размещения объектов местного значения поселения или городского округа. В этом случае такая карта подлежит утверждению местной администрацией в порядке, установленном нормативным правовым актом органа государственной власти субъекта Российской Федерации;
- положение о территориальном планировании вместо сведений о видах, назначении и наименованиях планируемых для размещения объектов местного значения городского округа, об их основных характеристиках, местоположении может содержать сведения о потребности в указанных объектах местного значения без указания их основных характеристик и местоположения.

Данные особенности установлены в статье 13 Закона Московской области от 07.03.2007 № 36/2007-ОЗ «О Генеральном плане развития Московской области».

Действующий Генеральный план городского округа Подольск Московской области утверждён решением Совета депутатов городского округа Подольск от 20.12.2012 № 24/2 «Об утверждении Генерального плана городского округа Подольск Московская область» (с учётом внесённых изменений).

Материалы «Внесение изменений в Генеральный план городского округа Подольск Московской области применительно к земельному участку с кадастровым номером 50:27:0030703:47» подготовлены на основании распоряжения Комитета по архитектуре и градостроительству Московской области от 30.11.2023 № 29РВ-781 «О подготовке проекта внесения изменений в Генеральный план городского округа Подольск Московской области применительно к земельному участку с кадастровым номером 50:27:0030703:47».

Документ территориального планирования разработан на расчётный срок – 2044 год, с выделением первой очереди реализации генерального плана - 2029 год.

Материалы «Внесение изменений в Генеральный план городского округа Подольск Московской области применительно к земельному участку с кадастровым номером 50:27:0030703:47» подготовлены в соответствии с нормативными правовыми актами Российской Федерации и Московской области в действующих редакциях на момент выпуска:

Градостроительный кодекс Российской Федерации от 29.12.2004 № 190-ФЗ;  
Водный кодекс Российской Федерации от 03.06.2006 № 74-ФЗ;  
Воздушный кодекс Российской Федерации от 19.03.1997 № 60-ФЗ;  
Лесной кодекс Российской Федерации от 04.12.2006 № 200-ФЗ;  
Земельный кодекс Российской Федерации от 25.10.2001 № 136-ФЗ;  
Федеральный закон от 25.10.2001 № 137-ФЗ «О введении в действие Земельного кодекса Российской Федерации»;  
Федеральный закон от 29.12.2004 № 191-ФЗ «О введении в действие Градостроительного кодекса Российской Федерации»;  
Федеральный закон от 04.12.2006 № 201-ФЗ «О введении в действие Лесного кодекса Российской Федерации»;  
Закон Российской Федерации от 01.04.1993 № 4730-1 «О Государственной границе Российской Федерации»;  
Федеральный закон от 08.11.2007 № 257-ФЗ «Об автомобильных дорогах и о дорожной деятельности в Российской Федерации и о внесении изменений в отдельные законодательные акты Российской Федерации»;  
Федеральный закон от 10.01.2002 № 7-ФЗ «Об охране окружающей среды»;  
Федеральный закон от 31.03.1999 № 69-ФЗ «О газоснабжении в Российской Федерации»;  
Федеральный закон от 14.03.1995 № 33-ФЗ «Об особо охраняемых природных территориях»;  
Федеральный закон от 30.03.1999 № 52-ФЗ «О санитарно-эпидемиологическом благополучии населения»;  
Федеральный закон от 12.01.1996 № 8-ФЗ «О погребении и похоронном деле»;  
Федеральный закон от 25.06.2002 № 73-ФЗ «Об объектах культурного наследия (памятниках истории и культуры) народов Российской Федерации»;  
Федеральный закон от 26.03.2003 № 35-ФЗ «Об электроэнергетике»;  
Федеральный закон от 06.10.2003 № 131-ФЗ «Об общих принципах организации местного самоуправления в Российской Федерации»;  
Федеральный закон от 10.01.1996 № 4-ФЗ «О мелиорации земель»;  
Федеральный закон от 24.07.2002 № 101-ФЗ «Об обороте земель сельскохозяйственного назначения»;  
Федеральный закон от 07.12.2011 № 416-ФЗ «О водоснабжении и водоотведении»;  
Федеральный закон от 27.07.2010 № 190-ФЗ «О теплоснабжении»;  
Закон Российской Федерации от 21.02.1992 № 2395-1 «О недрах»;  
Федеральный закон от 23.02.1995 № 26-ФЗ «О природных лечебных ресурсах, лечебно-оздоровительных местностях и курортах»;  
Федеральный закон от 20.12.2004 № 166-ФЗ «О рыболовстве и сохранении водных биологических ресурсов»;  
Федеральный закон от 29.07.2017 № 280-ФЗ «О внесении изменений в отдельные законодательные акты Российской Федерации в целях устранения противоречий в сведениях государственных реестров и установления принадлежности земельного участка к определенной категории земель»;  
Постановление Правительства Российской Федерации от 11.03.2010 № 138 «Об утверждении Федеральных правил использования воздушного пространства Российской Федерации»;  
Постановление Правительства Российской Федерации от 30.04.2013 № 384 «О согласовании Федеральным агентством по рыболовству строительства и реконструкции объектов капитального строительства, внедрения новых технологических процессов и осуществления иной деятельности, оказывающей воздействие на водные биологические ресурсы и среду их обитания»;

Распоряжение Правительства Российской Федерации от 01.08.2016 № 1634-р «Об утверждении схемы территориального планирования Российской Федерации в области энергетики»;

Распоряжение Правительства Российской Федерации от 09.06.2017 № 1209-р «О Генеральной схеме размещения объектов электроэнергетики до 2035 года»;

Распоряжение Правительства Российской Федерации от 09.02.2012 № 162-р «Об утверждении перечней видов объектов федерального значения, подлежащих отображению на схемах территориального планирования Российской Федерации»;

Постановление Правительства Российской Федерации от 08.09.2017 № 1083 «Об утверждении Правил охраны магистральных газопроводов и о внесении изменений в Положение о представлении в федеральный орган исполнительной власти (его территориальные органы), уполномоченный Правительством Российской Федерации на осуществление государственного кадастрового учета, государственной регистрации прав, ведение Единого государственного реестра недвижимости и предоставление сведений, содержащихся в Едином государственном реестре недвижимости, федеральными органами исполнительной власти, органами государственной власти субъектов Российской Федерации и органами местного самоуправления дополнительных сведений, воспроизводимых на публичных кадастровых картах»;

Постановление Правительства Российской Федерации от 03.03.2018 № 222 «Об утверждении Правил установления санитарно-защитных зон и использования земельных участков, расположенных в границах санитарно-защитных зон»;

Постановление Правительства Российской Федерации от 20.11.2000 № 878 «Об утверждении Правил охраны газораспределительных сетей»;

Постановление Правительства Российской Федерации от 18.11.2013 № 1033 «О порядке установления охранных зон объектов по производству электрической энергии и особых условий использования земельных участков, расположенных в границах таких зон»;

Постановление Правительства Российской Федерации от 24.02.2009 № 160 «О порядке установления охранных зон объектов электросетевого хозяйства и особых условий использования земельных участков, расположенных в границах таких зон»;

Постановление Правительства Российской Федерации от 26.08.2013 № 736 «О некоторых вопросах установления охранных зон объектов электросетевого хозяйства»;

Распоряжение Правительства Российской Федерации от 19.03.2013 № 384-р «Об утверждении схемы территориального планирования Российской Федерации в области федерального транспорта (железнодорожного, воздушного, морского, внутреннего водного транспорта) и автомобильных дорог федерального значения»;

Распоряжение Правительства Российской Федерации от 06.05.2015 № 816-р «Об утверждении схемы территориального планирования Российской Федерации в области федерального транспорта (в части трубопроводного транспорта)»;

Распоряжение Правительства Российской Федерации от 26.02.2013 № 247-р «Об утверждении схемы территориального планирования Российской Федерации в области высшего образования»;

Распоряжение Правительства Российской Федерации от 28.12.2012 № 2607-р «Об утверждении схемы территориального планирования Российской Федерации в области здравоохранения»;

Постановление Главного государственного санитарного врача Российской Федерации от 14.03.2002 № 10 «О введении в действие санитарных правил и норм «Зоны санитарной охраны источников водоснабжения и водопроводов питьевого назначения. СанПиН 2.1.4.1110-02»;

Постановление Главного государственного санитарного врача Российской Федерации от 30.04.2010 № 45 «Об утверждении СП 2.1.4.2625-10»;

Приказ Минэкономразвития России от 09.01.2018 № 10 «Об утверждении Требований к описанию и отображению в документах территориального планирования объектов



федерального значения, объектов регионального значения, объектов местного значения и о признании утратившим силу приказа Минэкономразвития России от 7 декабря 2016 г. № 793»;

Приказ Росреестра от 26.07.2022 № П/0292 «Об установлении формы графического описания местоположения границ населенных пунктов, территориальных зон, особо охраняемых природных территорий, зон с особыми условиями использования территории, формы текстового описания местоположения границ населенных пунктов, территориальных зон, требований к точности определения координат характерных точек границ населенных пунктов, территориальных зон, особо охраняемых природных территорий, зон с особыми условиями использования территории, формату электронного документа, содержащего сведения о границах населенных пунктов, территориальных зон, особо охраняемых природных территорий, зон с особыми условиями использования территории»;

Постановление Правительства Российской Федерации от 18.04.2014 № 360 «О зонах затопления, подтопления»;

Приказ Министерства энергетики Российской Федерации от 22.12.2023 № 31@ «Об утверждении изменений, вносимых в инвестиционную программу ПАО "Россети Московский регион» на 2023-2027 годы, утвержденную приказом Минэнерго России от 24.11.2022 № 30@»;

Приказ Министерства энергетики Российской Федерации от 28.12.2023 № 37@ «Об утверждении изменений, вносимых в инвестиционную программу ПАО «Федеральная сетевая компания – Россети» на 2020 – 2024 годы, утвержденную приказом Минэнерго России от 27.12.2019 № 36@, с изменениями, внесенными приказом Минэнерго России от 27.12.2022 № 37@»;

Приказ Минэнерго России от 27.12.2022 № 37@ «Об утверждении изменений, вносимых в инвестиционную программу ПАО «Федеральная сетевая компания – Россети» на 2020 – 2024 годы, утвержденную приказом Минэнерго России от 27.12.2019 № 36@, с изменениями, внесенными приказом Минэнерго России от 28.12.2021 № 35@»;

Приказ Росреестра от 01.08.2014 № П/369 «О реализации информационного взаимодействия при ведении государственного кадастра недвижимости в электронном виде»;

Приказ Минэкономразвития России от 06.05.2024 № 273 «Об утверждении Методических рекомендаций по разработке проектов схем территориального планирования муниципальных районов, генеральных планов городских округов, муниципальных округов, городских и сельских поселений (проектов внесения изменений в такие документы)»;

Приказ Госгортехнадзора России от 15.12.2000 № 124 «О Правилах охраны газораспределительных сетей»;

Приказ Минспорта России от 21.03.2018 № 244 «Об утверждении Методических рекомендаций о применении нормативов и норм при определении потребности субъектов Российской Федерации в объектах физической культуры и спорта»;

Приказ Минспорта России от 19.08.2021 № 649 «О рекомендованных нормативах и нормах обеспеченности населения объектами спортивной инфраструктуры»;

Постановление Главного государственного санитарного врача Российской Федерации от 25.09.2007 № 74 «О введении в действие новой редакции санитарно-эпидемиологических правил и нормативов СанПин 2.2.1/2.1.1.1200-03 «Санитарно-защитные зоны и санитарная классификация предприятий, сооружений и иных объектов»;

«СП 42.13330.2016. Свод правил. Градостроительство. Планировка и застройка городских и сельских поселений. Актуализированная редакция СНиП 2.07.01-89\*»;

«СП 36.13330.2012. Свод правил. Магистральные трубопроводы. Актуализированная редакция СНиП 2.05.06-85\*»;

Закон Московской области от 23.07.2003 № 96/2003-ОЗ «Об особо охраняемых природных территориях»;

Закон Московской области от 08.02.2018 № 11/2018-ОЗ «Об объектах культурного наследия (памятниках истории и культуры) в Московской области»;

Закон Московской области от 07.03.2007 № 36/2007-ОЗ «О Генеральном плане развития Московской области»;

Закон Московской области от 17.07.2007 № 115/2007-ОЗ «О погребении и похоронном деле в Московской области»;

Закон Московской области от 12.06.2004 № 75/2004-ОЗ «Об обороте земель сельскохозяйственного назначения на территории Московской области»;

Закон Московской области от 05.12.2014 № 164/2014-ОЗ «О видах объектов областного значения, подлежащих отображению на схемах территориального планирования Московской области, видах объектов местного значения муниципального района, поселения, городского округа, подлежащих отображению на схеме территориального планирования муниципального района, генеральном плане поселения, генеральном плане городского округа Московской области»;

«Генеральная схема газоснабжения Московской области до 2030 года», разработанная ОАО «Газпром промгаз» при участии АО «Мособлгаз», одобренная утвержденным решением Межведомственной комиссии по вопросам энергообеспечения Московской области от 14.11.2013 № 11;

Постановление Правительства Московской области от 30.12.2020 № 1069/43 «Об утверждении Региональной программы газификации жилищно-коммунального хозяйства, промышленных и иных организаций Московской области на период 2020-2024 годов»;

Совместная инвестиционная программа ПАО «Газпром» и Правительства Московской области: «Программа развития газоснабжения и газификации Московской области на период 2021-2025 годы, подписанная 18.11.2020 г. Губернатором Московской области Воробьевым А.Ю. и Председателем Правления ПАО «Газпром» Миллером А.Б.

Постановление Правительства Московской области от 11.07.2007 № 517/23 «Об утверждении Схемы территориального планирования Московской области – основных положений градостроительного развития»;

Постановление Правительства Московской области от 11.02.2009 № 106/5 «Об утверждении Схемы развития и размещения особо охраняемых природных территорий в Московской области»;

Постановление Правительства Московской области от 25.03.2016 № 230/8 «Об утверждении Схемы территориального планирования транспортного обслуживания Московской области»;

Постановление Правительства Московской области от 22.12.2016 № 984/47 «Об утверждении территориальной схемы обращения с отходами Московской области»;

Постановление Правительства Московской области от 20.03.2014 № 168/9 «О развитии транспортно-пересадочных узлов на территории Московской области»;

Постановление Правительства Московской области от 17.08.2015 № 713/30 «Об утверждении нормативов градостроительного проектирования Московской области»;

Постановление Правительства Московской области от 30.12.2014 № 1169/51 «Об утверждении Положения о подготовке проектов документов территориального планирования муниципальных образований Московской области и направлении их на утверждение в представительные органы местного самоуправления городских округов Московской области»;

Постановление Правительства Московской области от 15.03.2002 № 84/9 «Об утверждении списка памятников истории и культуры»;

Постановление Правительства Московской области от 15.03.2024 № 231-ПП «Об утверждении значения коэффициентов, используемых для расчета нормативов минимальной обеспеченности населения Московской области площадью торговых объектов, и нормативов минимальной обеспеченности населения Московской области площадью торговых объектов» (вместе с «Нормативами минимальной обеспеченности населения площадью стационарных торговых объектов», «Нормативами минимальной обеспеченности населения площадью нестационарных торговых объектов», «Нормативами минимальной обеспеченности

населения площадью торговых мест, используемых для осуществления деятельности по продаже товаров на ярмарках и розничных рынках»);

Постановление Правительства Московской области от 28.12.2018 № 1023/45 «О Стратегии социально-экономического развития Московской области на период до 2030 года»;

Постановление Правительства Московской области от 04.10.2022 № 1056/35 «О досрочном прекращении реализации государственной программы Московской области «Безопасность Подмосковья» на 2017-2024 годы и утверждении государственной программы Московской области «Безопасность Подмосковья» на 2023-2027 годы»;

Постановление Правительства Московской области от 04.10.2022 № 1057/35 «О досрочном прекращении реализации государственной программы Московской области «Управление имуществом и финансами Московской области» на 2019-2025 годы и утверждении государственной программы Московской области «Управление имуществом и финансами Московской области» на 2023-2028 годы»;

Постановление Правительства Московской области от 04.10.2022 № 1058/35 «О досрочном прекращении реализации государственной программы Московской области «Здравоохранение Подмосковья» на 2019-2024 годы и утверждении государственной программы Московской области «Здравоохранение Подмосковья» на 2023-2027 годы»;

Постановление Правительства Московской области от 04.10.2022 № 1059/35 «О досрочном прекращении реализации государственной программы Московской области «Цифровое Подмосковье» на 2018-2024 годы и утверждении государственной программы Московской области «Цифровое Подмосковье» на 2023-2030 годы»;

Постановление Правительства Московской области от 04.10.2022 № 1060/35 «О досрочном прекращении реализации государственной программы Московской области «Развитие институтов гражданского общества, повышение эффективности местного самоуправления и реализации молодежной политики в Московской области» и утверждении государственной программы Московской области «Развитие институтов гражданского общества, повышение эффективности местного самоуправления и реализации молодежной политики в Московской области» на 2023-2027 годы».

Постановление Правительства Московской области от 04.10.2022 № 1061/35 «О досрочном прекращении реализации государственной программы Московской области «Развитие инженерной инфраструктуры и энергоэффективности» на 2018-2026 годы и утверждении государственной программы Московской области «Развитие инженерной инфраструктуры, энергоэффективности и отрасли обращения с отходами» на 2023-2028 годы»;

Постановление Правительства Московской области от 04.10.2022 № 1064/35 «О внесении изменений в некоторые постановления Правительства Московской области в сфере образования, досрочном прекращении реализации государственной программы Московской области «Образование Подмосковья» на 2020-2026 годы и утверждении государственной программы Московской области «Образование Подмосковья» на 2023-2027 годы»;

Постановление Правительства Московской области от 04.10.2022 № 1065/35 «О досрочном прекращении реализации государственной программы Московской области «Социальная защита населения Московской области» на 2017-2024 годы и утверждении государственной программы Московской области «Социальная защита населения Московской области» на 2023-2027 годы»;

Постановление Правительства Московской области от 04.10.2022 № 1066/35 «О досрочном прекращении реализации государственной программы Московской области «Спорт Подмосковья» и утверждении государственной программы Московской области «Спорт Подмосковья» на 2023-2027 годы»;

Постановление Правительства Московской области от 04.10.2022 № 1067/35 «О досрочном прекращении реализации государственной программы Московской области «Культура Подмосковья» и утверждении государственной программы Московской области «Культура и туризм Подмосковья» на 2023-2027 годы»;

Постановление Правительства Московской области от 04.10.2022 № 1068/35 «О досрочном прекращении реализации государственной программы Московской области «Экология и окружающая среда Подмосковья» на 2017-2026 годы и утверждении государственной программы Московской области «Экология и окружающая среда Подмосковья» на 2023-2027 годы»;

Постановление Правительства Московской области от 04.10.2022 № 1069/35 «О досрочном прекращении реализации государственной программы Московской области «Развитие и функционирование дорожно-транспортного комплекса» на 2017-2026 годы и утверждении государственной программы Московской области «Развитие и функционирование дорожно-транспортного комплекса» на 2023-2027 годы»;

Постановление Правительства Московской области от 04.10.2022 № 1071/35 «О досрочном прекращении реализации государственной программы Московской области «Строительство объектов социальной инфраструктуры» и утверждении государственной программы Московской области «Строительство и капитальный ремонт объектов социальной инфраструктуры» на 2023-2027 годы»;

Постановление Правительства Московской области от 04.10.2022 № 1072/35 «О досрочном прекращении реализации государственной программы Московской области «Жилище» на 2017-2027 годы и утверждении государственной программы Московской области «Жилище» на 2023-2033 годы»;

Постановление Правительства Московской области от 04.10.2022 № 1073/35 «О досрочном прекращении реализации государственной программы Московской области «Архитектура и градостроительство Подмосковья» на 2017-2024 годы и утверждении государственной программы Московской области «Архитектура и градостроительство Подмосковья» на 2023-2027 годы»;

Постановление Правительства Московской области от 04.10.2022 № 1074/35 «О досрочном прекращении реализации государственной программы Московской области «Предпринимательство Подмосковья» на 2017-2024 годы и утверждении государственной программы Московской области «Предпринимательство Подмосковья» на 2023-2027 годы»;

Постановление Правительства Московской области от 04.10.2022 № 1075/35 «О досрочном прекращении реализации государственной программы Московской области «Сельское хозяйство Подмосковья» и утверждении государственной программы Московской области «Сельское хозяйство Подмосковья» на 2023-2030 годы»;

Постановление Правительства Московской области от 11.10.2022 № 1091/35 «О досрочном прекращении реализации государственной программы Московской области «Формирование современной комфортной городской среды» и утверждении государственной программы Московской области «Формирование современной комфортной городской среды» на 2023-2030 годы»;

Постановление Правительства Московской области от 28.03.2019 № 182/10 «Об утверждении государственной программы Московской области «Переселение граждан из аварийного жилищного фонда в Московской области»;

Решение исполнительных комитетов Московского городского и областного Советов народных депутатов от 17.04.1980 № 500-1143 «Об утверждении проекта установления красных линий границ зон санитарной охраны источников водоснабжения г. Москвы в границах ЛПЗП»;

Постановление Правительства Москвы и Правительства Московской области от 17.12.2019 № 1705-ПП/970/44 «О зонах санитарной охраны источников питьевого и хозяйственно-бытового водоснабжения на территории города Москвы и Московской области»;

Распоряжение Министерства культуры Московской области от 20.03.2020 № 17РВ-37 «Об утверждении Методических рекомендаций о применении нормативов и норм ресурсной обеспеченности населения в сфере культуры на территории Московской области»;

Приказ министра энергетики Московской области от 18.12.2019 № 105 «Об инвестиционных программах субъектов электроэнергетики, реализуемых на территории Московской области»;

Приказ министра энергетики Московской области от 16.12.2021 № 48 «Об утверждении изменений, вносимых в инвестиционную программу акционерного общества «Московская областная энергосетевая компания»;

Приказ министра энергетики Московской области от 18.11.2022 № 53 «Об утверждении изменений, вносимых в инвестиционную программу акционерного общества «Московская областная энергосетевая компания» на 2020-2024 годы»;

Постановление Правительства Московской области от 20.12.2004 № 778/50 «Об утверждении Программы Правительства Московской области «Развитие газификации в Московской области до 2030 года»;

Постановление Губернатора Московской области от 29.04.2022 № 145-ПГ «Об утверждении схемы и программы перспективного развития электроэнергетики Московской области на период 2023-2027 годов»;

Приказ Минэнерго России от 28.02.2023 № 108 «Об утверждении схемы и программы развития электроэнергетических систем России на 2023 - 2028 годы»;

Приказ Минэнерго России от 30.11.2023 № 1095 «Об утверждении схемы и программы развития электроэнергетических систем России на 2024 – 2029 годы»;

Распоряжение Правительства Московской области от 31.05.2022 № 425-ПП/17 «Об утверждении отчета об управлении и распоряжении собственностью Московской области в 2021 году»;

Решение Мособлисполкома от 25.01.1990 № 49/3 «О дополнительной постановке под государственную охрану памятников истории и искусства»;

Постановление Правительства Московской области от 27.09.2013 № 771/43 «Об утверждении Перечня исторических поселений, имеющих особое значение для истории и культуры Московской области»;

Постановление Госгортехнадзора Российской Федерации от 22.04.1992 № 9 и Минтопэнерго Российской Федерации от 29.04.1992 «Правила охраны магистральных трубопроводов»;

Постановление Госгортехнадзора Российской Федерации от 23.11.1994 № 61 «О распространении «Правил охраны магистральных трубопроводов» на магистральные аммиакопроводы»;

Закон Московской области от 24.07.2014 № 106/2014-ОЗ «О перераспределении полномочий между органами местного самоуправления муниципальных образований Московской области и органами государственной власти Московской области»;

Постановление Правительства Российской Федерации от 27.12.2004 № 861 «Об утверждении Правил недискриминационного доступа к услугам по передаче электрической энергии и оказания этих услуг, Правил недискриминационного доступа к услугам по оперативно-диспетчерскому управлению в электроэнергетике и оказания этих услуг, Правил недискриминационного доступа к услугам коммерческого оператора оптового рынка и оказания этих услуг и Правил технологического присоединения энергопринимающих устройств потребителей электрической энергии, объектов по производству электрической энергии, а также объектов электросетевого хозяйства, принадлежащих сетевым организациям и иным лицам, к электрическим сетям»;

Постановление Главного государственного санитарного врача Российской Федерации от 28.01.2021 № 3 «Об утверждении санитарных правил и норм СанПиН 2.1.3684-21 «Санитарно-эпидемиологические требования к содержанию территорий городских и сельских поселений, к водным объектам, питьевой воде и питьевому водоснабжению, атмосферному воздуху, почвам, жилым помещениям, эксплуатации производственных, общественных помещений, организации и проведению санитарно-противоэпидемических (профилактических) мероприятий»;

СП 51.13330.2011. Свод правил. Защита от шума. Актуализированная редакция СНиП 23-03-2003;

СП 158.13330.2014. Свод правил. Здания и помещения медицинских организаций. Правила проектирования;

Постановление Главного государственного санитарного врача Российской Федерации от 28.01.2021 № 2 «Об утверждении санитарных правил и норм СанПиН 1.2.3685-21 «Гигиенические нормативы и требования к обеспечению безопасности и (или) безвредности для человека факторов среды обитания»;

Постановление Правительства Московской области от 05.08.2008 № 653/26 «О Перечне автомобильных дорог общего пользования регионального или межмуниципального значения Московской области»;

Распоряжение заместителя Председателя Правительства Московской области от 27.05.2021 № 49-р «Об утверждении адресного перечня объектов культуры, строительство (реконструкция) которых осуществляется за счет внебюджетных источников в 2019-2023 годах»;

Распоряжение первого заместителя Председателя Правительства Московской области от 09.04.2024 № 3-р «Об утверждении адресного перечня объектов общеобразовательных учреждений, строительство (реконструкция) которых осуществляется за счет внебюджетных источников в 2019-2028 годах»;

Распоряжение первого заместителя Председателя Правительства Московской области от 15.05.2024 № 9-р «Об утверждении адресного перечня объектов дошкольного образования, строительство (реконструкция) которых осуществляется за счет внебюджетных источников в 2019-2028 годах»;

Распоряжение заместителя Председателя Правительства Московской области от 12.08.2022 № 64-р «Об утверждении адресного перечня объектов здравоохранения, строительство (реконструкция) которых осуществляется за счет внебюджетных источников в 2019-2026 годах»;

Распоряжение первого заместителя Председателя Правительства Московской области от 09.04.2024 № 2-р «Об утверждении адресного перечня объектов спортивной инфраструктуры, строительство (реконструкция) которых осуществляется за счет внебюджетных источников в 2019-2028 годах»;

Постановление Совмина РСФСР от 30.08.1960 № 1327 «О дальнейшем улучшении дела охраны памятников культуры в РСФСР»;

Постановление Совмина РСФСР от 04.12.1974 № 624 «О дополнении и частичном изменении Постановления Совета Министров РСФСР от 30 августа 1960 г. № 1327 «О дальнейшем улучшении дела охраны памятников культуры в РСФСР»;

Приказ Минкультуры России от 04.04.2023 № 839 «Об утверждении перечня исторических поселений, имеющих особое значение для истории и культуры Российской Федерации»;

Постановление Правительства Московской области от 26.12.2022 № 1444/47 «Об утверждении прогноза социально-экономического развития Московской области на долгосрочный период до 2036 года»;

Постановление Правительства Российской Федерации от 12.09.2015 № 972 «Об утверждении Положения о зонах охраны объектов культурного наследия (памятников истории и культуры) народов Российской Федерации и о признании утратившими силу отдельных положений нормативных правовых актов Правительства Российской Федерации»;

Закон Российской Федерации от 14.01.1993 № 4292-1 «Об увековечении памяти погибших при защите Отечества»;

Федеральный закон от 19.05.1995 № 80-ФЗ «Об увековечении Победы советского народа в Великой Отечественной войне 1941 - 1945 годов»;

Приказ Росавиации от 13.10.2023 № 892-П «Об установлении приаэродромной территории аэродрома гражданской авиации Москва (Домодедово)»;

Закон Московской области от 22.05.2015 № 81/2015-ОЗ «О преобразовании городского округа Подольск, городского округа Климовск, городского поселения Львовский Подольского муниципального района, сельского поселения Дубровицкое Подольского муниципального района, сельского поселения Лаговское Подольского муниципального района и сельского поселения Стрелковское Подольского муниципального района, о статусе и установлении границы вновь образованного муниципального образования»;

При подготовке проекта «Внесение изменений в Генеральный план городского округа Подольск Московской области применительно к земельному участку с кадастровым номером 50:27:0030703:47» использованы сведения государственного кадастра недвижимости.

При подготовке проекта «Внесение изменений в Генеральный план городского округа Подольск Московской области применительно к земельному участку с кадастровым номером 50:27:0030703:47» были использованы акты об изменении документальной информации государственного лесного реестра или подтверждении отсутствия пересечений границ земель лесного фонда, подготовленные Комитетом лесного хозяйства Московской области.

При подготовке проекта «Внесение изменений в Генеральный план городского округа Подольск Московской области применительно к земельному участку с кадастровым номером 50:27:0030703:47» использованы материалы инженерно-геологических, инженерно-гидрометеорологических, инженерно-экологических изысканий, изыскания грунтовых строительных материалов, изыскания источников водоснабжения на базе подземных вод.

*Инженерно-геологические изыскания:*

- отчёт «Изучение инженерно-геологических и гидрогеологических процессов Московской области с целью прогноза изменений геологической среды и ее охраны» (Министерство геологии РСФСР, ПГО «Центргеология», 1986 г.). Картографические приложения к отчету содержат:
  - ✓ инженерно-геологическую карту Московской области, М 1:200 000;
  - ✓ карту инженерно-геологического (типологического) районирования Московской области, М 1:200 000;
  - ✓ инженерно-геодинамическую карту Московской области, М 1:200 000;
  - ✓ карту изменений геологической среды Московской области, М 1:200 000;
  - ✓ схематическую карту прогноза распространения карстово-суффозионных процессов в Московской области, М 1:200 000;
- геологическая карта коренных отложений Московской области, М 1:500 000 (Министерство природных ресурсов Российской Федерации, Центральный региональный геологический центр, 1998 г.);
- геологическая карта четвертичных отложений Московской области, М 1:500 000 (Министерство природных ресурсов Российской Федерации, Центральный региональный геологический центр, 1998 г.).

*Инженерно-гидрометеорологические изыскания:*

- СП 131.13330.2020 «СНиП 23-01-99\* Строительная климатология»;
- справка ФГБУ «Центральное УГМС» о краткой климатической характеристике района по данным метеорологической станции «Подмосковная».

*Инженерно-экологические изыскания:*

- эколого-геохимическая карта Московского полигона, М 1:200 000 (Министерство природных ресурсов РФ, ИМГРЭ, 1998 г.);
- отчёт «Выполнение экологической оценки грунтовых вод и вод артезианских комплексов на территории Московской области» (ООО «Пелоид», 1997 г.);
- эколого-гидрогеологическая карта вод эксплуатационных комплексов, М 1:350 000 (МНПЦ «Геоцентр-Москва»);
- эколого-гидрогеологическая карта грунтовых вод, М 1:350 000 (МНПЦ «Геоцентр-Москва»).

*Изыскания грунтовых строительных материалов:*

- карта полезных ископаемых Московской области, М 1:500 000 (Министерство природных ресурсов Российской Федерации, Центральный региональный геологический центр, 1998 г.);
- отчёт «Комплексная схема использования нерудного сырья в Московской области на базе автоматизированной информационной поисковой системы» (ГК «НИИПИ градостроительства», 1994 г.);
- материалы, предоставленные Министерством экологии и природопользования Московской области (письма № 24Исх-12031 от 07.10.2015, № 24Исх-14725 от 14.12.2015).

*Изыскания источников водоснабжения на базе подземных вод:*

- гидрогеологическая карта Московской области, М 1:500 000 (Министерство природных ресурсов Российской Федерации, Центральный региональный геологический центр, 1998 г.).



## 1. ОБЩИЕ СВЕДЕНИЯ

Земельный участок с кадастровым номером 50:27:0030703:47 входит в состав Городского округа Подольск Московской области (далее по тексту – городской округ Подольск).

Земельный участок с кадастровым номером 50:27:0030703:47 расположен в южной части городского округа Подольск, вблизи населённого пункта п. Радиоцентра «Романцево».

Площадь территории земельного участка с кадастровым номером 50:27:0030703:47 составляет 10,72 га. Категория земель: земли сельскохозяйственного назначения. Разрешенное использование: для ведения крестьянского (фермерского) хозяйства.

Основной каркас автодорожной сети городского округа Подольск применительно к земельному участку с кадастровым номером 50:27:0030703:47, обеспечивающий внешние связи городского округа с субъектами Российской Федерации и муниципальными образованиями Московской области составляют автомобильные дороги регионального значения: Старосимферопольское шоссе – Романцево. Автомобильная дорога обеспечивает выход на автомобильную дорогу регионального значения Старое Симферопольское шоссе и подъезд к железнодорожной станции «Львовская» Курского направления Московской железной дороги.

Земельный участок согласно действующему Генеральному плану городского округа Подольск Московской области, утверждённому решением Совета депутатов городского округа Подольск от 20.12.2012 № 24/2 «Об утверждении Генерального плана городского округа Подольск Московская область» (с учётом внесённых изменений) относится к функциональной зоне СХ-3 – Зона объектов сельскохозяйственного производства.

Градостроительным советом Московской области (выписка из протокола от 14.06.2023 № 23) принято положительное решение в отношении земельного участка с кадастровым номером 50:27:0030703:47 в части отнесения к зоне, предназначенной для ведения садоводства и дачного хозяйства (СХ2).

Комитетом по архитектуре и градостроительству Московской области принято распоряжение от 30.11.2023 № 29РВ-781<sup>1</sup> «О подготовке проекта внесения изменений в Генеральный план городского округа Подольск Московской области применительно к земельному участку с кадастровым номером 50:27:0030703:47».

В настоящее время на земельном участке с кадастровым номером 50:27:0030703:47 отсутствуют объекты капитального строительства, постоянное население отсутствует (не зарегистрировано).

В границах земельного участка отсутствуют объекты культурного наследия, включенные в единый государственный реестр объектов культурного наследия (памятников истории и культуры) народов Российской Федерации, а также выявленные объекты культурного наследия.

---

<sup>1</sup> Распоряжение Комитета по архитектуре и градостроительству Московской области от 30.11.2023 № 29РВ-781 «О подготовке проекта внесения изменений в Генеральный план городского округа Подольск Московской области применительно к земельному участку с кадастровым номером 50:27:0030703:47».

## **2. СВЕДЕНИЯ О ПЛАНАХ И ПРОГРАММАХ КОМПЛЕКСНОГО СОЦИАЛЬНО-ЭКОНОМИЧЕСКОГО РАЗВИТИЯ МУНИЦИПАЛЬНОГО ОБРАЗОВАНИЯ**

При разработке проекта «Внесение изменений в Генеральный план городского округа Подольск Московской области применительно к земельному участку с кадастровым номером 50:27:0030703:47» использовались государственные программы Московской области и муниципальные программы городского округа Подольск.

### **Государственные программы Московской области**

Государственная программа Московской области «Безопасность Подмосковья» на 2023-2027 годы, утверждённая постановлением Правительства Московской области от 04.10.2022 № 1056/35;

Государственная программа Московской области «Управление имуществом и финансами Московской области» на 2023-2028 годы, утверждённая постановлением Правительства Московской области от 04.10.2022 № 1057/35;

Государственная программа Московской области «Здравоохранение Подмосковья» на 2023-2027 годы, утверждённая постановлением Правительства Московской области от 04.10.2022 № 1058/35;

Государственная программа Московской области «Цифровое Подмосковье» на 2023-2030 годы, утверждённая постановлением Правительства Московской области от 04.10.2022 № 1059/35;

Государственная программа Московской области «Развитие институтов гражданского общества, повышение эффективности местного самоуправления и реализации молодежной политики в Московской области» на 2023-2027 годы, утверждённая постановлением Правительства Московской области от 04.10.2022 № 1060/35;

Государственная программа Московской области «Развитие инженерной инфраструктуры, энергоэффективности и отрасли обращения с отходами» на 2023-2028 годы, утверждённая постановлением Правительства Московской области от 04.10.2022 № 1061/35;

Государственная программа Московской области «Образование Подмосковья» на 2023-2027 годы, утверждённая постановлением Правительства Московской области от 04.10.2022 № 1064/35;

Государственной программа Московской области «Социальная защита населения Московской области» на 2023-2027 годы, утверждённая постановлением Правительства Московской области от 04.10.2022 № 1065/35;

Государственная программа Московской области «Спорт Подмосковья» на 2023-2027 годы, утверждённая постановлением Правительства Московской области от 04.10.2022 № 1066/35;

Государственная программа Московской области «Культура и туризм Подмосковья» на 2023-2027 годы, утверждённая постановлением Правительства Московской области от 04.10.2022 № 1067/35;

Государственная программа Московской области «Экология и окружающая среда Подмосковья» на 2023-2027 годы, утверждённая постановлением Правительства Московской области от 04.10.2022 № 1068/35;

Государственная программа Московской области «Развитие и функционирование дорожно-транспортного комплекса» на 2023-2027 годы, утверждённая постановлением Правительства Московской области от 04.10.2022 № 1069/35;

Государственная программа Московской области «Строительство и капитальный ремонт объектов социальной инфраструктуры» на 2023-2027 годы, утверждённая постановлением Правительства Московской области от 04.10.2022 № 1071/35;

Государственная программа Московской области «Жилище» на 2023-2033 годы, утверждённая постановлением Правительства Московской области от 04.10.2022 № 1072/35;

Государственная программа Московской области «Архитектура и градостроительство Подмосковья» на 2023-2027 годы, утверждённая постановлением Правительства Московской области от 04.10.2022 № 1073/35;

Государственная программа Московской области «Предпринимательство Подмосковья» на 2023-2027 годы, утверждённая постановлением Правительства Московской области от 04.10.2022 № 1074/35;

Государственная программа Московской области «Сельское хозяйство Подмосковья», утверждённая постановлением Правительства Московской области от 04.10.2022 № 1075/35;

Государственная программа Московской области «Формирование современной комфортной городской среды» на 2023-2030 годы, утверждённая постановлением Правительства Московской области от 11.10.2022 № 1091/35;

Государственная программа Московской области «Переселение граждан из аварийного жилищного фонда в Московской области», утверждённая постановлением Правительства Московской области от 28.03.2019 № 182/10;

Программа Правительства Московской области «Развитие газификации в Московской области до 2030 года», утверждённая постановлением Правительства Московской области от 20.12.2004 № 778/50;

Региональная программа газификации жилищно-коммунального хозяйства, промышленных и иных организаций Московской области на период 2020-2024 годов, утверждённая постановлением Правительства Московской области от 30.12.2020 № 1069/43;

Постановление Губернатора Московской области от 29.04.2022 № 145-ПГ «Об утверждении схемы и программы перспективного развития электроэнергетики Московской области на период 2023-2027 годов»;

Инвестиционные программы энергоснабжающих организаций (ПАО «ФСК ЕЭС», ПАО «МОЭСК», ОАО «РЖД», ФГБУ «КиМ»; АО «Мособлэнерго» и др.).

#### **Муниципальные программы Городского округа Подольск Московской области**

1. Муниципальная программа Городского округа Подольск «Переселение граждан из аварийного жилищного фонда», утверждённая постановлением Администрации Городского округа Подольск от 31.10.2019 № 1553-П «Об утверждении муниципальной программы Городского округа Подольск «Переселение граждан из аварийного жилищного фонда»;
2. Муниципальная программа Городского округа Подольск «Здравоохранение», утверждённая постановлением Администрации Городского округа Подольск от 11.11.2022 № 2118-П «О муниципальной программе Городского округа Подольск «Здравоохранение»;
3. Муниципальная программа Городского округа Подольск «Культура и туризм», утверждённая постановлением Администрации Городского округа Подольск от 11.11.2022 № 2119-П «О муниципальной программе Городского округа Подольск «Культура и туризм»;
4. Муниципальная программа Городского округа Подольск «Образование», утверждённая постановлением Администрации Городского округа Подольск от 11.11.2022 № 2120-П «О муниципальной программе Городского округа Подольск «Образование»;
5. Муниципальная программа Городского округа Подольск «Социальная защита населения», утверждённая постановлением Администрации Городского округа Подольск от 11.11.2022 № 2121-П «О муниципальной программе Городского округа Подольск «Социальная защита населения»;
6. Муниципальная программа Городского округа Подольск «Спорт», утверждённая постановлением Администрации Городского округа Подольск от 11.11.2022 № 2122-П «О муниципальной программе Городского округа Подольск «Спорт»;

7. Муниципальная программа Городского округа Подольск «Развитие сельского хозяйства», утверждённая постановлением Администрации Городского округа Подольск от 11.11.2022 № 2123-П «О муниципальной программе Городского округа Подольск «Развитие сельского хозяйства»;
8. Муниципальная программа Городского округа Подольск «Экология и окружающая среда», утверждённая постановлением Администрации Городского округа Подольск от 11.11.2022 № 2124-П «О муниципальной программе Городского округа Подольск «Экология и окружающая среда»;
9. Муниципальная программа Городского округа Подольск «Безопасность и обеспечение безопасности жизнедеятельности населения», утверждённая постановлением Администрации Городского округа Подольск от 11.11.2022 № 2125-П «О муниципальной программе Городского округа Подольск «Безопасность и обеспечение безопасности жизнедеятельности населения»;
10. Муниципальная программа Городского округа Подольск «Жилище», утверждённая постановлением Администрации Городского округа Подольск от 11.11.2022 № 2126-П «О муниципальной программе Городского округа Подольск «Жилище»;
11. Муниципальная программа Городского округа Подольск «Развитие инженерной инфраструктуры, энергоэффективности и отрасли обращения с отходами», утверждённая постановлением Администрации Городского округа Подольск от 11.11.2022 № 2127-П «О муниципальной программе Городского округа Подольск «Развитие инженерной инфраструктуры, энергоэффективности и отрасли обращения с отходами»;
12. Муниципальная программа Городского округа Подольск «Предпринимательство», утверждённая постановлением Администрации Городского округа Подольск от 11.11.2022 № 2128-П «О муниципальной программе Городского округа Подольск «Предпринимательство»;
13. Муниципальная программа Городского округа Подольск «Управление имуществом и муниципальными финансами», утверждённая постановлением Администрации Городского округа Подольск от 11.11.2022 № 2129-П «О муниципальной программе Городского округа Подольск «Управление имуществом и муниципальными финансами»;
14. Муниципальная программа Городского округа Подольск «Развитие институтов гражданского общества, повышение эффективности местного самоуправления и реализации молодежной политики», утверждённая постановлением Администрации Городского округа Подольск от 11.11.2022 № 2130-П «О муниципальной программе Городского округа Подольск «Развитие институтов гражданского общества, повышение эффективности местного самоуправления и реализации молодежной политики»;
15. Муниципальная программа Городского округа Подольск «Развитие и функционирование дорожно-транспортного комплекса», утверждённая постановлением Администрации Городского округа Подольск от 11.11.2022 № 2131-П «О муниципальной программе Городского округа Подольск «Развитие и функционирование дорожно-транспортного комплекса»;
16. Муниципальная программа Городского округа Подольск «Цифровое муниципальное образование», утверждённая постановлением Администрации Городского округа Подольск от 11.11.2022 № 2132-П «О муниципальной программе Городского округа Подольск «Цифровое муниципальное образование»;
17. Муниципальная программа Городского округа Подольск «Архитектура и градостроительство», утверждённая постановлением Администрации Городского округа Подольск от 11.11.2022 № 2133-П «О муниципальной программе Городского округа Подольск «Архитектура и градостроительство»;

18. Муниципальная программа Городского округа Подольск «Формирование современной комфортной городской среды», утверждённая постановлением Администрации Городского округа Подольск от 11.11.2022 № 2134-П «О муниципальной программе Городского округа Подольск «Формирование современной комфортной городской среды»;
19. Муниципальная программа Городского округа Подольск «Строительство объектов социальной инфраструктуры», утверждённая постановлением Администрации Городского округа Подольск от 11.11.2022 № 2135-П «О муниципальной программе Городского округа Подольск «Строительство и капитальный ремонт объектов социальной инфраструктуры».

### **3. ОБОСНОВАНИЕ ВЫБРАННОГО ВАРИАНТА ФУНКЦИОНАЛЬНО-ПЛАНИРОВОЧНОЙ ОРГАНИЗАЦИИ ТЕРРИТОРИИ НА ОСНОВЕ АНАЛИЗА ИСПОЛЬЗОВАНИЯ ТЕРРИТОРИЙ**

#### **3.1. Территория городского округа Подольск в системе расселения Московской области**

Земельный участок с кадастровым номером 50:27:0030703:47 входит в состав городского округа Подольск Московской области.

Граница Городского округа Подольск утверждена Законом Московской области от 22.05.2015 № 81/2015-ОЗ «О преобразовании городского округа Подольск, городского округа Климовск, городского поселения Львовский Подольского муниципального района, сельского поселения Дубровицкое Подольского муниципального района, сельского поселения Лаговское Подольского муниципального района и сельского поселения Стрелковское Подольского муниципального района, о статусе и установлении границы вновь образованного муниципального образования».

Площадь территории городского округа Подольск составляет - 33912 га.

Численность постоянного населения городского округа Подольск по данным Росстата на 01.01.2024 составляет 355,49 тыс. человек.

Внешние транспортные связи городского округа осуществляются с северной и южной стороны с МКАД и г. Чехов по Симферопольскому шоссе, с западной и восточной стороны по Малому Московскому кольцу с Москвой и городским округом Домодедово.

Городской округ Подольск относится к Видновско – Подольско - Раменской устойчивой системе расселения Московской области.

По доминирующим признакам функционального освоения и пространственной организации Видновско – Подольско - Раменская устойчивая система расселения Московской области является рекреационно-городской.

Земельный участок с кадастровым номером 50:27:0030703:47 расположен в южной части городского округа Подольск, вблизи населённого пункта п. Радиоцентра «Романцево».

Площадь территории земельного участка с кадастровым номером 50:27:0030703:47 составляет 10,72 га. Категория земель: земли сельскохозяйственного назначения. Разрешенное использование: для ведения крестьянского (фермерского) хозяйства.

Основной каркас автодорожной сети городского округа Подольск применительно к земельному участку с кадастровым номером 50:27:0030703:47, обеспечивающий внешние связи городского округа с субъектами Российской Федерации и муниципальными образованиями Московской области составляют автомобильные дороги регионального значения: Старосимферопольское шоссе – Романцево. Автомобильная дорога обеспечивает выход на автомобильную дорогу регионального значения Старое Симферопольское шоссе и подъезд к железнодорожной станции «Львовская» Курского направления Московской железной дороги.

Земельный участок согласно действующему Генеральному плану городского округа Подольск Московской области утверждённому решением Совета депутатов городского округа Подольск от 20.12.2012 № 24/2 «Об утверждении Генерального плана городского округа Подольск Московская область» (с учётом внесённых изменений) относится к функциональной зоне СХ-3 – Зона объектов сельскохозяйственного производства.

Градостроительным советом Московской области (выписка из протокола от 14.06.2023 № 23) принято положительное решение в отношении земельного участка с кадастровым номером 50:27:0030703:47 в части отнесения к зоне, предназначенной для ведения садоводства и дачного хозяйства (СХ2).

Комитетом по архитектуре и градостроительству Московской области принято распоряжение от 30.11.2023 № 29РВ-781<sup>2</sup> «О подготовке проекта внесения изменений в

---

<sup>2</sup> Распоряжение Комитета по архитектуре и градостроительству Московской области от 30.11.2023 № 29РВ-781 «О подготовке проекта внесения изменений в Генеральный план городского округа Подольск Московской области применительно к земельному участку с кадастровым номером 50:27:0030703:47».

Генеральный план городского округа Подольск Московской области применительно к земельному участку с кадастровым номером 50:27:0030703:47».

В настоящее время на земельном участке с кадастровым номером 50:27:0030703:47 отсутствуют объекты капитального строительства, постоянное население отсутствует (не зарегистрировано).

В границах земельного участка отсутствуют объекты культурного наследия, включенные в единый государственный реестр объектов культурного наследия (памятников истории и культуры) народов Российской Федерации, а также выявленные объекты культурного наследия

### 3.2. Структура землепользования

#### *Структура земель, поставленных на кадастровый учет*

Площадь территории разработки генерального плана составляет 10,7205 га.

Общая площадь земельных участков, поставленных на кадастровый учёт и имеющих описание границ, составляет 10,7205 га.

Приведенные значения соответствуют данным публичной кадастровой карты по состоянию на 09.01.2024 г. Публичная кадастровая карта доступна в сети интернет на сайте Федеральной службы государственной регистрации, кадастра и картографии (Росреестр): [rosreestr.ru/site/eservices/](http://rosreestr.ru/site/eservices/).

Категории земель земельных участков, внесенных в публичную кадастровую карту государственного кадастра недвижимости (ГКН), представлены ниже (Таблица 3.2.1).

Каждой из категорий земель, приведенных в таблице, соответствует один или несколько зарегистрированных в ГКН земельных участков. Распределение площадей зарегистрированных земельных участков между землями различных категорий, позволяет оценить структуру земель, поставленных на кадастровый учет.

**Таблица 3.2.1. Структура земель, состоящих из земельных участков, поставленных на кадастровый учет.**

Категория земель	Площадь, га	%
Общая площадь территории земельного участка с кадастровым номером 50:27:0030703:47	10,7205	100
Всего стоит на кадастровом учёте	10,7205	100
Земли населенных пунктов	0	0
Земли промышленности, энергетики, транспорта, связи, радиовещания, телевидения, информатики, земли для обеспечения космической деятельности, земли обороны, безопасности и земли иного специального назначения	0	0
Земли сельскохозяйственного назначения	10,7205	100
Земли особо охраняемых территорий и объектов	0	0
Категория не установлена	0	0
Земли лесного фонда	0	0
Земли водного фонда	0	0
Земли запаса	0	0
Территории, не стоящие на кадастровом учёте и земельные участки без координатного описания	0	0

#### *Земли сельскохозяйственного назначения*

На территории земельного участка с кадастровым номером 50:27:0030703:47 расположены земли сельскохозяйственного назначения, зарегистрированные в государственном кадастре недвижимости общей площадью 10,7205 га.

В соответствии Перечнем особо ценных продуктивных сельскохозяйственных угодий, расположенных на территории Московской области, использование которых для других

целей не допускается, размещённом на сайте Геопортала Подмосковья по адресу: <https://rgis.mosreg.ru> территории в границах разработки внесения изменений в Генеральный план городского округа Подольск применительно к земельному участку с кадастровым номером 50:27:0030703:47 собо ценные продуктивные сельскохозяйственные угодия, использование которых для других целей не допускается, отсутствуют.

В ведомственной информационной системе Комитета по архитектуре и градостроительству Московской области приводятся сведения о мелиорированных землях, расположенных на территории Московской области. Сведения применительно к земельному участку с кадастровым номером 50:27:0030703:47 отсутствуют.

### ***Административно-территориальное устройство***

В соответствии с Законом Московской области от 22.05.2015 № 81/2015-ОЗ «О преобразовании городского округа Подольск, городского округа Климовск, городского поселения Львовский Подольского муниципального района, сельского поселения Дубровицкое Подольского муниципального района, сельского поселения Лаговское Подольского муниципального района и сельского поселения Стрелковское Подольского муниципального района, о статусе и установлении границы вновь образованного муниципального образования» земельный участок с кадастровым номером 50:27:0030703:47 расположен на территории городского округа Подольск.

### ***Граница населенного пункта***

Границы населенных пунктов городского округа Подольск утверждены в составе Генерального плана городского округа Подольск Московской области, утверждённого решением Совета депутатов городского округа Подольск от 20.12.2012 № 24/2 (с учётом внесённых изменений).

Земельный участок с кадастровым номером 50:27:0030703:47 не входит в границы населённых пунктов.

### **3.3. Функциональные зоны**

Параметры функциональных зон и режимы их использования применяются с учетом:

- Режимов использования территорий объектов культурного наследия и их зон охраны, установленных утвержденными нормативно-правовыми актами в области охраны объектов культурного наследия (при наличии). Границы территорий объектов культурного наследия и утвержденных зон охраны объектов культурного наследия отображены в материалах по обоснованию генерального плана на Карте границ территорий, зон охраны и защитных зон объектов культурного наследия в составе Тома III. «Объекты культурного наследия».

- Режимов использования особо охраняемых природных и их охранных зон (при наличии), установленных утвержденными нормативно-правовыми актами. Границы ООПТ и их охранных зон (при наличии) отображены в материалах по обоснованию генерального плана на Карте существующих и планируемых особо охраняемых природных территорий, зон санитарной охраны источников питьевого водоснабжения, водоохранных зон, прибрежных защитных полос, береговых полос водных объектов. Зон затопления и подтопления.

- Иными ограничениями в зонах с особыми условиями использования территории, установленными в соответствии с действующим законодательством. Зоны с особыми условиями использования территорий отображены в материалах по обоснованию генерального плана на Карте зон с особыми условиями использования территории в границах муниципального образования.

Границы функциональных зон определены с учетом границ городского округа, границ населенных пунктов или естественных границ природных, линейных объектов, границ земельных участков.

Функциональные зоны преимущественно объединены в значительные по площади территории, имеющие общую функционально-планировочную структуру и отделенные от других территорий ясно определяемыми границами (естественными границами природных объектов, искусственными границами (железные и автомобильные дороги, каналы,



урбанизированные/освоенные территории, красные линии, границы земельных участков) и т.п.).

Зоны различного функционального назначения могут включать в себя:

1) территории общего пользования, занятые площадями, улицами, проездами, дорогами, набережными, скверами, бульварами, водоемами и другими объектами;

2) территории, занятые участками коммунальных и инженерных объектов, участками объектов социально-бытового обслуживания;

3) территории, занятые участками, имеющими виды функционального назначения, отличные от вида (видов) функционального назначения функциональной зоны, и занимающими менее 25% территории функциональной зоны.

В целях наиболее эффективного использования территорий, допускается в составе функциональных зон, не предусматривающих жилищного строительства, расположенных в границах населенных пунктов, размещение любых нежилых объектов при условии соблюдения нормативов градостроительного проектирования, требований технических регламентов, санитарных правил и норм, иных обязательных требований, предусмотренным действующим законодательством, без внесения изменений в генеральный план. Перечень видов объектов капитального строительства, допустимых к размещению в составе функциональных зон, не предусматривающих жилищного строительства, расположенных в границах населенных пунктов, определяется с учетом градостроительных регламентов, установленных в правилах землепользования и застройки<sup>3</sup>.

На территории городского округа Подольск Московской области выделяются следующие группы функциональных зон:

1. Жилые зоны,
2. Общественно-деловые зоны,
3. Производственные зоны, зоны инженерной и транспортной инфраструктур,
4. Зоны рекреационного назначения,
5. Зоны сельскохозяйственного назначения,
6. Зоны специального назначения,
7. Зона режимных территорий,
8. Зона акваторий,
9. Многофункциональные зоны.

#### **Параметры функциональных зон**

Территория земельного участка с кадастровым номером 50:27:0030703:47 отнесена к следующим функциональным зонам в соответствующих группах.

#### **5. Зоны сельскохозяйственного назначения:**

В состав зон сельскохозяйственного назначения включены:

*Зона, предназначенная для ведения садоводства и дачного хозяйства (СХ2)*

Включает территории садовых некоммерческих товариществ и дачных хозяйств граждан, а также территории для ведения огородничества. Размещение жилого дачного дома (не предназначенного для раздела на квартиры, пригодного для отдыха и проживания, высотой не выше 3 надземных этажей).

---

<sup>3</sup> Применяется к территории городского округа.

### 3.3.1. Параметры планируемого развития сельскохозяйственного назначения

Таблица 3.3.1.1.

Функциональные зоны	Местоположение	Мероприятия территориального планирования	Площадь зоны, га	Параметры планируемого развития <sup>4</sup>	Планируемые для размещения объекты федерального (Ф), регионального (Р) значения <sup>5</sup>
Зона, предназначенная для ведения садоводства и дачного хозяйства (СХ2)	Вблизи п. Радиоцентра «Романцево»	планируемая функциональная зона	10,72	в соответствии с РНГП/ППТ/ГК	-
		<b>ИТОГО:</b>	<b>10,72</b>		
		<b>ВСЕГО:</b>	<b>10,72</b>		

<sup>4</sup> РНГП – региональные нормативы градостроительного проектирования Московской области; ППТ – проект планировки территории; ГК – градостроительная концепция, одобренная решением Градостроительного совета Московской области. Параметры планируемого развития функциональных зон устанавливаются в соответствии с РНГП в зависимости от типа устойчивой системы расселения, типа населенных пунктов, численности населения и других показателей, могут быть уточнены на стадии ГК и ППТ.

<sup>5</sup> Количество и местоположение планируемых объектов социальной инфраструктуры могут уточняться в соответствии с проектами планировки территории и градостроительными концепциями, одобренными решениями Градостроительного совета Московской области.

### 3.3.2. Функционально-планировочный баланс территории <sup>6</sup>

Поз.	Показатели	Существующее положение		Расчётный срок	
		га	%	га	%
	Общая площадь земель	10,72	100	10,72	100
1	Зона объектов сельскохозяйственного производства (СХЗ)	10,72	100	0	0
2	Зона, предназначенная для ведения садоводства и дачного хозяйства (СХ2)	0	0	10,72	100

<sup>6</sup> Функционально-планировочный баланс территории является прогнозной оценкой и приводится в информационно-справочных целях.

### 3.4. Социально-экономическое развитие

#### 3.4.1. Население и трудовые ресурсы

Земельный участок с кадастровым номером 50:27:0030703:47 свободен от застройки для постоянного и временного проживания, население на нем не зарегистрировано.

Прогноз баланса трудовых ресурсов представлен в таблице 3.4.1.1.

**Таблица 3.4.1.1. Прогноз баланса трудовых ресурсов Городского округа Подольск**

№ п/п	Наименование показателей	Отечественный год	Текущий год	Очередной год
Распределение занятых в экономике по разделам ОКВЭД:		163,5	166,0	168,2
1.	сельское, лесное хозяйство, охота, рыболовство и рыбоводство	1,0	1,0	1,0
2.	добыча полезных ископаемых			
.	обрабатывающее производство	29,1	29,2	29,4

№ п/п	Наименование показателя	Отчетный год	Текущий год	Очередной год
4.	обеспечение электрической энергией, газом и паром; кондиционирование воздуха	4, 6	4, 7	4, 8
5.	водоснабжение; водоотведение, организация сбора и утилизации отходов, деятельность по ликвидации загрязнений	1, 9	2, 0	2, 1

№ п/п	Наименование показателя	Отчетный год	Текущий год	Очередной год
6.	строительство	11,2	11,5	11,8
7.	торговля оптовая и розничная торговля; ремонт автотранспортных средств и мотоциклов	38,5	39,2	39,5
8.	транспорт и хранение	19,4	19,5	19,6
9.	деятельность гостиниц и предприятий общественного питания	3,0	3,1	3,2

№ п/п	Наименование показателя	Отчетный год	Текущий год	Очередной год
10.	деятельность в области информации и связи	3, 0	3, 1	3, 2
11.	деятельность финансовая и страховая	2, 2	2, 2	2, 2
12.	деятельность по операциям с недвижимым имуществом	7, 0	7, 1	7, 2
13.	деятельность профессиональная, научная и техническая	8, 5	8, 6	8, 7

№ п/п	Наименование показателя	Отчетный год	Текущий год	Очередной год
14.	деятельность административная и сопутствующее дополнительное услуги	5, 2	5, 3	5, 5
15.	государственное управление и обеспечение военной безопасности ; социальное обеспечение	4, 0	4, 1	4, 1
16.	образование	9, 0	9, 1	9, 2



№ п/п	Наименование показателя	Отчетный год	Текущий год	Очередной год
17.	деятельность в области здравоохранения и социальных услуг	10,0	10,1	10,2
18.	деятельность в области культуры, спорта, организации досуга и развлечений	2,8	3,0	3,1
19.	прочие виды экономической деятельности	3,1	3,2	3,4

### 3.4.2. Развитие жилых территорий

На земельном участке с кадастровым номером 50:27:0030703:47 существующая жилая застройка и строения садоводческих некоммерческих товариществ, объединений отсутствуют.

В соответствии с Генеральным планом городского округа Подольск Московской области, утверждённым решением Совета депутатов городского округа Подольск от 20.12.2012 № 24/2 «Об утверждении Генерального плана городского округа Подольск Московская области» (с учётом внесённых изменений) на земельном участке с кадастровым номером 50:27:0030703:47 не предусмотрено размещение жилой застройки.

#### 3.4.3. Сезонное население и развитие территорий, предназначенных для ведения садоводства

Проектом внесения изменений в Генеральный план городского округа Подольск Московской области применительно к земельному участку с кадастровым номером 50:27:0030703:47 предусматривается развитие территорий, предназначенных для ведения садоводства и огородничества на площади 10,7205 га (таблица 3.4.3.1).

**Таблица 3.4.3.1. Территории планируемого размещения застройки**

№	Местоположение	Территория, га	Очередность реализации	Расчётный жилищный фонд, тыс. кв. м	Расчётное расселяемое население, тыс. человек
1	Вблизи п. Радицентра «Романцево»	10,72	Первая очередь	7,50	0,197
	<b>Всего:</b>	<b>9,38</b>		<b>7,50</b>	<b>0,197</b>

#### 3.4.4. Размещение объектов социально-культурного и коммунально-бытового обслуживания

##### 3.4.4.1. Планируемое размещение объектов социально-культурного и коммунально-бытового обслуживания федерального значения<sup>7</sup>

В Схеме территориального планирования Российской Федерации в области здравоохранения, утверждённой распоряжением Правительства Российской Федерации от 28.12.2012 № 2607-р<sup>8</sup> приводятся сведения о видах, назначении и наименованиях планируемых для размещения объектов федерального значения в области здравоохранения, их основные характеристики и местоположение. Сведения применительно к земельному участку с кадастровым номером 50:27:0030703:47 отсутствуют.

В Схеме территориального планирования Российской Федерации в области высшего образования, утверждённой Распоряжением Правительства Российской Федерации от 26.02.2013 № 247-р<sup>9</sup> приводятся сведения о видах, назначении и наименованиях планируемых для размещения объектов федерального значения в области высшего образования, их основные характеристики и местоположение. Сведения применительно к земельному участку с кадастровым номером 50:27:0030703:47 отсутствуют.

На территории земельного участка с кадастровым номером 50:27:0030703:47 отсутствуют и не планируются к размещению объекты социальной инфраструктуры федерального значения.

##### 3.4.4.2. Планируемое размещение объектов социально-культурного и коммунально-

<sup>7</sup> Сведения об объектах социальной инфраструктуры могут изменяться (уточняться) на стадии разработки ППТ, ГК, а также согласно Программам комплексного развития муниципального образования и Адресным инвестиционным программам Московской области.

<sup>8</sup> Распоряжение Правительства Российской Федерации от 28.12.2012 № 2607-р «Об утверждении схемы территориального планирования Российской Федерации в области здравоохранения».

<sup>9</sup> Распоряжение Правительства Российской Федерации от 26.02.2013 № 247-р «Об утверждении схемы территориального планирования Российской Федерации в области высшего образования».

*бытового обслуживания регионального значения<sup>10</sup>*

Расчёт потребности в учреждениях социально-культурного и коммунально-бытового обслуживания регионального значения на существующее и планируемое население применительно к земельному участку с кадастровым номером 50:27:0030703:47 в соответствии с нормативами градостроительного проектирования Московской области, утверждёнными постановлением Правительства Московской области от 17.08.2015 № 713/30<sup>11</sup> (далее по тексту – РНГП) приводится в таблице 3.4.4.2.1.

---

<sup>10</sup> Сведения об объектах социальной инфраструктуры могут изменяться (уточняться) на стадии разработки ППТ, ГК, а также согласно Программам комплексного развития муниципального образования и Адресным инвестиционным программам Московской области.

<sup>11</sup> Постановление Правительства Московской области от 17.08.2015 № 713/30 «Об утверждении нормативов градостроительного проектирования Московской области».

**Таблица 3.4.4.2.1.** Расчёт потребности в учреждениях социально-культурного и коммунально-бытового обслуживания населения регионального значения применительно к земельному участку с кадастровым номером 50:27:0030703:47

Поз.	Наименование учреждений обслуживания	Единица измерения	Нормативный показатель на 1000 жителей	Существующие сохраняемые учреждения	Требуется по нормативу		
					Существующее положение	Первая очередь	Расчётный срок (включая первую очередь)
<b>1. Учреждения здравоохранения</b>							
1.1.	Лечебно-профилактические медицинские организации (кроме санаторно-курортной), оказывающие медицинскую помощь в стационарных условиях, их структурные подразделения (больничные стационары)	коек	8,1	0	0	0	0
1.2.	Лечебно-профилактические медицинские организации, оказывающие медицинскую помощь в амбулаторных условиях и (или) в условиях дневного стационара (амбулаторно-поликлиническое учреждение), обособленные структурные подразделения медицинской организации, оказывающие первичную медико-санитарную помощь (ФАП / ВОП)	пос./см	17,75	0	0	0	0
1.3.	Медицинские организации, оказывающие скорую медицинскую помощь, их структурное подразделение (станция скорой помощи)	автомобилей	0,1	0	0	0	0
<b>2. Объекты социальной защиты населения</b>							
2.1	Комплексные, полустационарные и нестационарные организации социального обслуживания (УКЦСОН)	объект		0	0	0	0

На территории земельного участка с кадастровым номером 50:27:0030703:47 городского округа Подольск объекты здравоохранения отсутствуют.

В соответствии РНПП нормативный показатель обеспеченности населения амбулаторно-поликлиническими учреждениями составляет 17,75 пос./смену на 1 тыс. чел., обеспеченности населения в больничных койках – 8,1 коек на 1 тыс. чел., обеспеченности населения в станциях скорой помощи – 0,1 автомобиль на 1 тыс. чел.

- нормативная потребность существующего населения в больничных стационарах (коек) – 0, планируемого населения – 0.
- нормативная потребность существующего населения в амбулаторно-поликлинических учреждениях (посещений в смену) – 0, планируемого населения - 0;
- нормативная потребность существующего населения в станциях скорой помощи (автомобилей) – 0, планируемого населения – 0.

Настоящим внесением изменений в Генеральный план городского округа Подольск Московской области применительно к земельному участку с кадастровым номером 50:27:0030703:47 не предусматривается размещение объектов здравоохранения.

На территории городского округа Подольск расположены специализированные учреждения социального обслуживания населения (таблица 3.4.4.2.2).

**Таблица 3.4.4.2.2. Специализированные учреждения социального обслуживания населения**

№ пп	Наименование Учреждения	Адрес	Мощность, коек	Штатная численность
1	ГБУСО МО "Комплексный центр социального обслуживания и реабилитации "Подольский"	г.о. Подольск, мкр. Климовск, Больничный пр. д.1	307	27 чел.
2		г.о. Подольск, мкр. Климовск, ул. Заводская 15/1	Получатели услуг – 15 чел.	4 чел.
3		г.о. Подольск, ул. Северная, 9А	Получатели услуг – 40 чел.	14 чел.
4		г.о. Подольск, ул. Литейная д.4	Получатели услуг – 40 чел.	25 чел.
5	ГКУСО МО Семейный центр помощи семье и детям "Чеховский"	г.о. Подольск, ул. Литейная, д. 2	Получатели услуг – 30 чел.	29 чел.
6		г.о. Подольск, Пр. Ленина, д. 8	Получатели услуг – 20 чел.	17 чел.
7	ГБУ МО "Центр инноваций социальной сферы"	г.о. Подольск, ул. Свердлова, д. 5А	-	4 чел.
8	ГБУСО МО "Пансионат "Подольский"	г.о. Подольск, мкр. Климовск., ул. Серпуховская, д.1-Б	651	386 чел.
9	ГКУ "Центр занятости населения Московской области"	г.о. Подольск, ул. Февральская, д.2а	-	110 чел.

На территории земельного участка с кадастровым номером 50:27:0030703:47 городского округа Подольск объекты социального обслуживания населения отсутствуют.

В соответствии РНПП нормативный показатель обеспеченности населения универсальными центрами социального обслуживания населения составляет 1 УКЦСОН на от 25000 до 75000 человек населения.

- нормативная потребность существующего населения в универсальных комплексных центрах социального обслуживания населения (объектов) – 0, планируемого населения – 0.

Настоящим внесением изменений в Генеральный план городского округа Подольск Московской области применительно к земельному участку с кадастровым номером 50:27:0030703:47 не предусматривается размещение универсального комплексного центра социального обслуживания населения.

#### 3.4.4.3. Размещение объектов социально-культурного и коммунально-бытового обслуживания местного значения

Расчёт потребности в учреждениях социально-культурного и коммунально-бытового обслуживания местного значения на существующее и планируемое население применительно к земельному участку с кадастровым номером 50:27:0030703:47 приводится в таблице 3.4.4.3.1.

**Таблица 3.4.4.3.1.** Расчёт потребности в учреждениях социально-культурного и коммунально-бытового обслуживания населения местного значения

Поз.	Наименование учреждений обслуживания	Единица измерения	Нормативный показатель на 1000 жителей	Существующие сохраняемые учреждения	Требуется по нормативу		
					Существующее положение	Первая очередь	Расчётный срок (включая первую очередь)
1. Объекты образования							
1.1.	Общеобразовательные организации	мест	135	0	0	0	0
1.2.	Дошкольные образовательные организации	мест	65	0	0	0	0
2. Объекты культуры и искусства							
2.1.	Объекты культурно-досугового (клубного) типа	мест зрительного зала	75	0	0	0	0
2.2.	Организации дополнительного образования (ДШИ) <sup>12</sup>	мест	18 % от численности детей в возрасте от 5 до 18 лет	0	0	0	0
3. Объекты физической культуры и массового спорта							
3.1.	Спортивные сооружения (плоскостные)	тыс. кв. м	0,9483	н/д	0	0	0
3.2.	Объекты спорта, включающие раздельно нормируемые спортивные сооружения (спортивные залы)	тыс. кв.м площади пола	0,106	н/д	0	0	0
3.3.	Объекты спорта, включающие раздельно нормируемые спортивные сооружения (бассейны)	кв.м зеркала воды	9,96	н/д	0	0	0
3.4.	ДЮСШ <sup>13</sup>	мест	20 % от численности детей в возрасте от 6 до 15 лет	н/д	0	0	0

<sup>12</sup> Детские школы искусств.

<sup>13</sup> Детские и юношеские спортивные школы.

Поз.	Наименование учреждений обслуживания	Единица измерения	Нормативный показатель на 1000 жителей	Существующие сохраняемые учреждения	Требуется по нормативу		
					Существующее положение	Первая очередь	Расчётный срок (включая первую очередь)
4. Прочие объекты обслуживания							
4.1.	Объекты торговли	кв.м торговой площади	1,51	н/д	0	0	0
4.2.	Объекты общественного питания	пос.мест	40	н/д	0	0	0
4.3.	Непроизводственные объекты коммунально-бытового обслуживания и предоставления персональных услуг	раб.мест	10,9	н/д	0	0	0
5. Места погребения							
5.1.	Кладбища	га	0,24	0,00	0	0	0

#### 3.4.5. Развитие территорий производственно-коммунального, общественно-делового и рекреационно-спортивного назначения

Настоящим внесением изменений в Генеральный план городского округа Подольск Московской области применительно к земельному участку с кадастровым номером 50:27:0030703:47 не предусматривается развитие территорий производственно-коммунального, общественно-делового и рекреационно-спортивного назначения.



### **3.5. Развитие транспортной инфраструктуры**

Транспортная инфраструктура городского округа Подольск применительно к земельному участку с кадастровым номером 50:27:0030703:47 (рассматриваемая территория), представлена автомобильными дорогами общего пользования регионального и местного значения<sup>14</sup>.

Автомобильные дороги общего пользования регионального или межмуниципального значения обеспечивают выходы на автомобильные дороги федерального значения, транспортные связи городского округа с другими муниципальными образованиями Московской области и между населенными пунктами.

Автомобильные дороги местного значения в границах городского округа обеспечивают подъезд к населенным пунктам, СНТ, объектам хозяйственной деятельности с выходом на сеть автомобильных дорог регионального значения.

Генеральный план городского округа Подольск Московской области применительно к земельному участку с кадастровым номером 50:27:0030703:47, выполнен с учётом:

- **Схемы территориального планирования Российской Федерации в области федерального транспорта (железнодорожного, воздушного, морского, внутреннего водного транспорта) и автомобильных дорог федерального значения**, утвержденной распоряжением Правительства Российской Федерации от 19.03.2013 № 384-р;

- **Схемы территориального планирования Российской Федерации в области федерального транспорта (в части трубопроводного транспорта)**, утвержденной распоряжением Правительства Российской Федерации от 06.05.2015 № 816-р;

- **Государственной программы Московской области «Развитие и функционирование дорожно-транспортного комплекса» на 2023-2027 годы**, утвержденной постановлением Правительства Московской области от 04.10.2022 №1069/35;

- **Государственной программы Московской области «Развитие инженерной инфраструктуры, энергоэффективности и отрасли обращения с отходами» на 2023-2028 годы**, утвержденной постановлением Правительства Московской области от 04.10.2022 № 1061/35;

- **Схемы территориального планирования транспортного обслуживания Московской области**, утвержденной постановлением Правительства Московской области от 25.03.2016 № 230/8;

- **Генерального плана городского округа Подольск Московской области**, утв. решением Совета депутатов городского округа Подольск от 20.12.2012 № 69/2 24/2 «Об утверждении Генерального плана городского округа Подольск Московская область» (с учётом внесённых изменений).

Для развития транспортной инфраструктуры в генеральном плане определяются потребности в объектах транспортной инфраструктуры, способной обеспечить надежность транспортных связей, достаточность парковочного пространства и развития сети автобусных и вело маршрутов.

#### **3.5.1. Внешний транспорт**

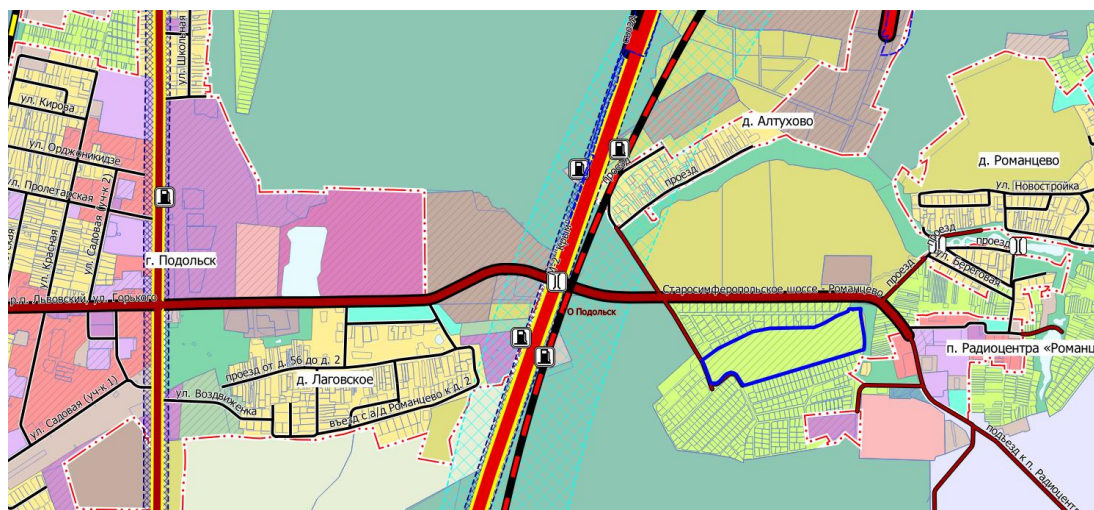
Внешний транспорт – это система элементов ответственная за связь с внешним миром, в неё, как структурные элементы, входят: железнодорожный транспорт, автомобильный транспорт, водный транспорт, воздушный транспорт и система трубопроводного транспорта.

---

<sup>14</sup> В соответствии с п. 11 ст.5 Федерального закона от 08.11.2007 №257 -ФЗ автомобильными дорогами общего пользования местного значения городского округа являются автомобильные дороги общего пользования в границах городского округа, за исключением автомобильных дорог федерального, регионального или межмуниципального значения, частных дорог, и согласно п.9 ст.6 Федерального закона №257-ФЗ такие дороги относятся к собственности городского округа. На основании пп.5 п. 1 ст.16 Федерального закона №131-ФЗ дорожная деятельность в отношении автомобильных дорог местного значения в границах городского округа относится к вопросам местного значения городского округа.

Городской округ Подольск расположен в южной части Московской области, земельный участок с кадастровым номером 50:27:0030703:47 расположен в южной части городского округа Подольск.

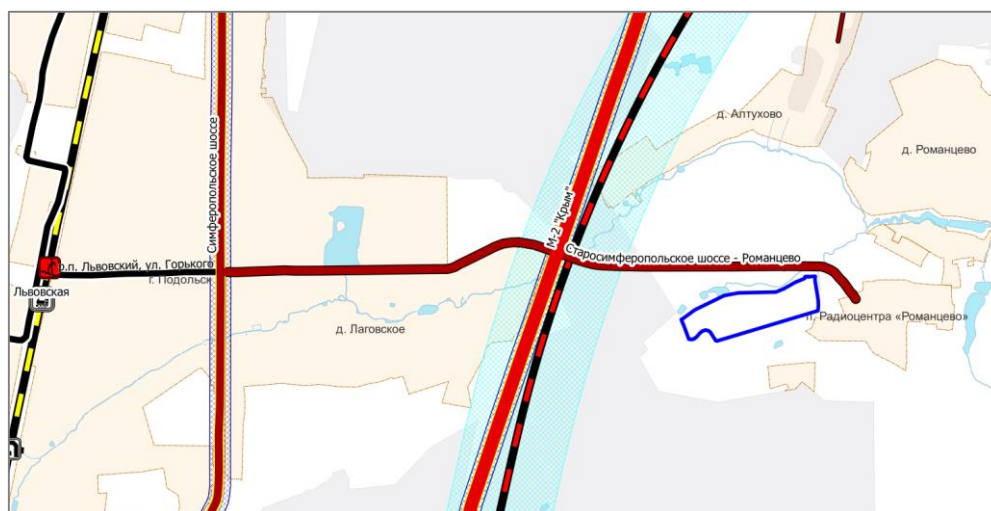
Внешние транспортные связи рассматриваемой территории с Москвой и центрами муниципальных образований Московской области осуществляются автомобильным транспортом (см. рис. 3.5.1.1).



*Рис. 3.5.1.1* Схема внешних связей городского округа Подольск применительно к земельному участку с кадастровым номером 50:27:0030703:47

В настоящее время действуют документы стратегического и территориального планирования Российской Федерации и Московской области, определяющие направления развития транспортного комплекса Московской области.

*Сведения об объектах федерального и регионального значения в материалах генерального плана городского округа приводятся в целях обеспечения информационной целостности документа и утверждению в составе данного документа не подлежат.*



*Рис. 3.5.1.2. Фрагмент «Схемы территориального планирования транспортного обслуживания Московской области» применительно к земельному участку с кадастровым номером 50:27:0030703:47*

### *3.5.1.1. Железнодорожный транспорт.*

#### *Существующее положение*

На территории городского округа Подольск Московской области применительно к земельному участку с кадастровым номером 50:27:0030703:47, объекты железнодорожного транспорта отсутствуют.

#### *Проектные мероприятия*

В соответствии со **Схемой территориального планирования Российской Федерации в области федерального транспорта (железнодорожного, воздушного, морского, внутреннего водного транспорта) и автомобильных дорог федерального значения**, а также документами ОАО «РЖД» на территории городского округа Подольск Московской области применительно к земельному участку с кадастровым номером 50:27:0030703:47 мероприятия по развитию объектов железнодорожного транспорта отсутствуют.

#### *3.5.1.2. Рельсовый транспорт*

##### *Существующее положение*

На территории городского округа Подольск Московской области применительно к земельному участку с кадастровым номером 50:27:0030703:47, объекты рельсового транспорта отсутствуют.

##### *Проектные мероприятия*

В **Схеме территориального планирования транспортного обслуживания Московской области**, утвержденной постановлением Правительства Московской области от 25.03.2016 № 230/8, на территории городского округа Подольск Московской области применительно к земельному участку с кадастровым номером 50:27:0030703:47 мероприятия по развитию объектов рельсового транспорта отсутствуют.

#### *3.5.1.3. Автомобильные дороги*

##### *Существующее положение*

Основной транспортный каркас автодорожной сети, обеспечивающий внешние связи городского округа Подольск Московской области применительно к земельному участку с кадастровым номером 50:27:0030703:47 составляет автомобильная дорога общего пользования регионального значения:

**Старосимферопольское шоссе - Романцево** - обычная автомобильная дорога регионального значения, IV технической категории, имеет 2 полосы движения, ширина проезжей части 6,0 м. Автомобильная дорога обеспечивает выход на автомобильную дорогу регионального значения Старое Симферопольское шоссе и подъезд к железнодорожной станции «Львовская» Курского направления Московской железной дороги.

На дороге нанесена разметка на проезжую часть, установлены дорожные знаки, организованы маршруты общественного пассажирского транспорта.

Трасса автомобильной дороги проходит севернее земельного участка с кадастровым номером 50:27:0030703:47 **вне границ** рассматриваемой территории.

##### *Проектные мероприятия*

В соответствии со **Схемой территориального планирования транспортного обслуживания Московской области** на территории городского округа Подольск Московской области применительно к земельному участку с кадастровым номером 50:27:0030703:47 мероприятия по развитию автомобильных дорог отсутствуют.

#### *3.5.1.4. Воздушный транспорт*

##### *Существующее положение*

На территории городского округа Подольск применительно к земельному участку с кадастровым номером 50:27:0030703:47, объекты воздушного транспорта отсутствуют.

Рассматриваемая территория расположена в границах 30 километровой зоны от контрольной точки аэродромов: Аэродром Москва (Волосово), Москва (Домодедово), Остафьево.

##### *Проектные мероприятия*

В соответствии со **Схемой территориального планирования Российской Федерации в области федерального транспорта (железнодорожного, воздушного, морского, внутреннего**

водного транспорта) и автомобильных дорог федерального значения и Схемой территориального планирования транспортного обслуживания Московской области в городском округе Подольск применительно к земельному участку с кадастровым номером 50:27:0030703:47 мероприятия по развитию объектов воздушного транспорта отсутствуют.

#### *3.5.1.5. Водный транспорт*

##### *Существующее положение*

На территории городского округа Подольск применительно к земельному участку с кадастровым номером 50:27:0030703:47, объекты водного транспорта отсутствуют.

##### *Проектные мероприятия*

В соответствии со Схемой территориального планирования Российской Федерации в области федерального транспорта (железнодорожного, воздушного, морского, внутреннего водного транспорта) и автомобильных дорог федерального значения и Схемой территориального планирования транспортного обслуживания Московской области в городском округе Подольск применительно к земельному участку с кадастровым номером 50:27:0030703:47, мероприятия по развитию объектов водного транспорта отсутствуют.

#### *3.5.1.6. Трубопроводный транспорт*

##### *Существующее положение*

На территории городского округа Подольск применительно к земельному участку с кадастровым номером 50:27:0030703:47, объекты трубопроводного транспорта отсутствуют.

##### *Проектные мероприятия*

В Схеме территориального планирования Российской Федерации в области федерального транспорта (в части трубопроводного транспорта) мероприятий по развитию инфраструктуры трубопроводного транспорта в городском округе Подольск применительно к земельному участку с кадастровым номером 50:27:0030703:47 отсутствуют.

### 3.5.2. Транспортная инфраструктура в границах городского округа

#### *3.5.2.1. Сеть автомобильных дорог и улично-дорожная сеть*

##### *Существующее положение*

В настоящее время подъезд к земельному участку с кадастровым номером 50:27:0030703:47 возможно осуществить от автомобильной дороги регионального значения Старосимферопольское шоссе - Романцево по автомобильной дороге местного значения подъезд к СНТ «Факел» и СНТ «Ветеран».

На рассматриваемой территории автомобильные дороги и улично-дорожная сеть отсутствуют.

##### *Инженерные сооружения*

Инженерные транспортные сооружения на автомобильных дорогах в границах земельного участка с кадастровым номером 50:27:0030703:47 отсутствуют.

##### *Проектные мероприятия*

Мероприятия по транспортному обслуживанию рассматриваемой территории, том числе и организацию въездов и выездов будут определены на следующей стадии проектирования.

#### *3.5.2.2. Организация пешеходного и велосипедного движения*

##### *Существующее положение*

На рассматриваемой территории организованное пешеходное и велосипедное движения отсутствуют.

##### *Расчет нормативной потребности*

В соответствии с РНПП размещение велокоммуникаций осуществляется из расчета: 1 велодорожка на 15 тыс. человек расчетного населения (постоянного) в жилой зоне.

Исходя из РНГП и отсутствия планируемого постоянного населения расчет потребности по организации велодорожек не требуется.

#### *3.5.2.3. Автомобильный транспорт*

##### *Существующее положение*

В настоящее время на территории с кадастровым номером 50:27:0030703:47 жилая застройка отсутствует.

Расчет существующего уровня автомобилизации на данные территории, исходя из количества индивидуального легкового транспорта и числа жителей городского округа Подольск не требуется.

##### *Расчет нормативной потребности*

Генеральным планом городского округа Подольск Московской области, в границах земельного участка 50:27:0030703:47 размещение жилой застройки не планируется. Расчет перспективного уровня автомобилизации на данные территории, исходя из количества индивидуального легкового транспорта и числа жителей городского округа Подольск не требуется.

#### *3.5.2.4. Сооружения и объекты для хранения и обслуживания транспортных средств*

К сооружениям для постоянного хранения индивидуальных автотранспортных средств транспортных средств относятся гаражи и автостоянки, к сооружениям обслуживания автотранспортных средств объекты технического сервиса, объекты топливозаправочного комплекса.

##### *3.5.2.4.1. Объекты для постоянного хранения индивидуальных автотранспортных средств*

###### *Существующее положение*

В настоящее время в границах земельного участка 50:27:0030703:47 объекты для постоянного хранения отсутствуют.

###### *Расчет нормативной потребности*

В Генеральном плане городского округа Подольск применительно к земельному участку с кадастровым номером 50:27:0030703:47 развитие многоквартирной застройки не предусмотрено.

Расчет потребности в машино-местах для постоянного хранения личного легкового автомобильного транспорта не требуется.

##### *3.5.2.4.2. Объекты технического сервиса автотранспортных средств*

###### *Существующее положение*

По данным, полученным из открытых источников (yandex.ru), в настоящее время в границах земельного участка 50:27:0030703:47 объекты технического сервиса отсутствуют.

###### *Расчет нормативной потребности*

В Генеральном плане городского округа Подольск применительно к земельному участку с кадастровым номером 50:27:0030703:47 развитие многоквартирной застройки не предусмотрено.

Расчет потребности в объектах технического сервиса для постоянного хранения личного легкового автомобильного транспорта не требуется.

##### *3.5.2.4.3. Объекты топливозаправочного комплекса*

###### *Существующее положение*

По данным, полученным из открытых источников (<https://www.benzin-price.ru>), в границах земельного участка 50:27:0030703:47 объекты топливозаправочного комплекса отсутствуют.

### *Проектные мероприятия*

В соответствии с Государственной программой Московской области «Развитие инженерной инфраструктуры, энергоэффективности и отрасли обращения с отходами» на 2023-2028 годы в городском округе Подольск применительно к земельному участку с кадастровым номером 50:27:0030703:47 мероприятия по размещению объектов топливозаправочного комплекса отсутствуют.

### *3.5.2.5. Общественный пассажирский транспорт*

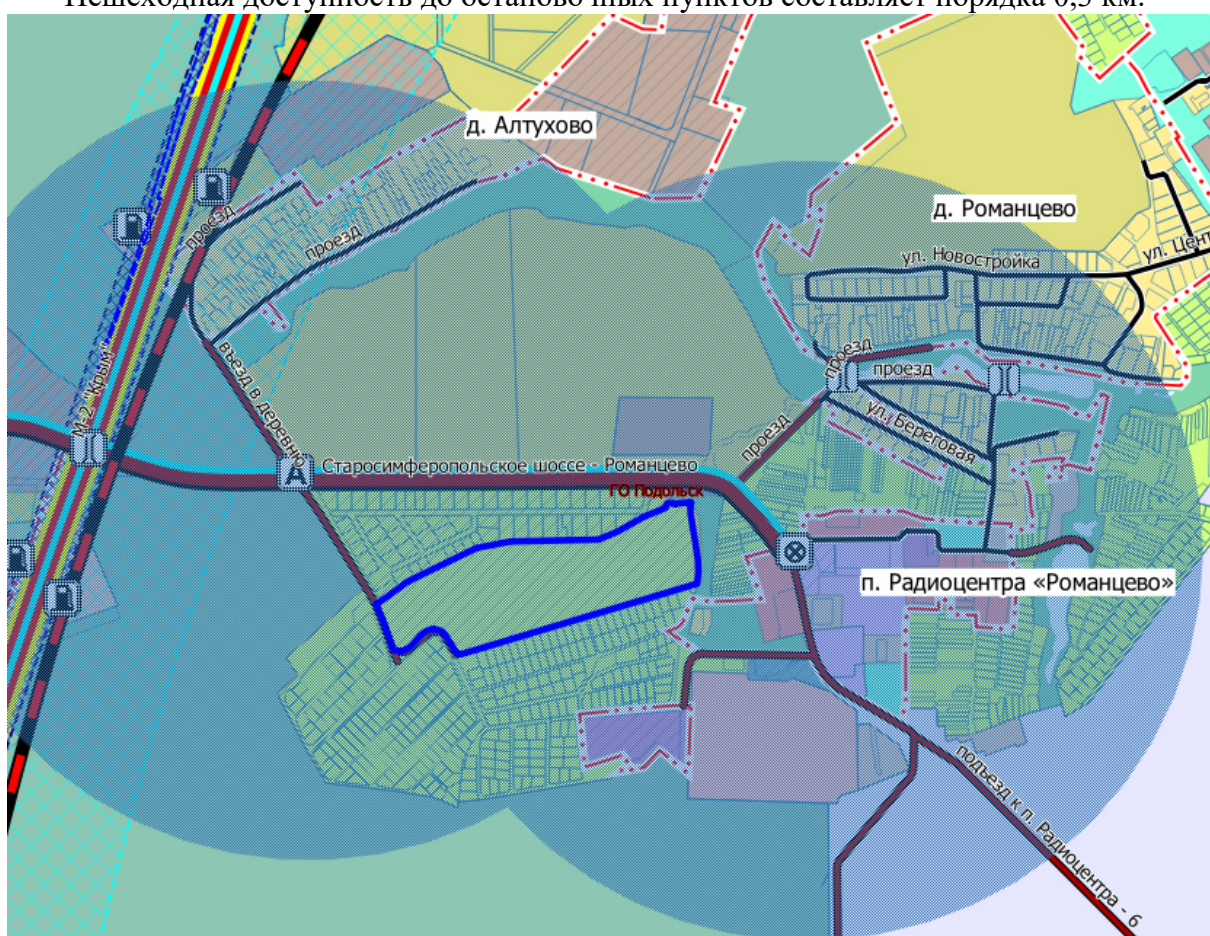
#### *3.5.2.5.1. Пассажирские перевозки автомобильным транспортом*

##### *Существующее положение*

Основной объём пассажирских перевозок на территории городского округа Подольск выполняется пассажирскими автотранспортными предприятиями филиалами АО «Мострансавто» и частными перевозчиками.

Маршруты общего пользования проходят по автомобильной дороге регионального значения Старосимферопольское шоссе - Романцево.

Пешеходная доступность до остановочных пунктов составляет порядка 0,3 км.



**Рис. 3.5.2.5.1.1. Схема сети маршрутов регулярных пассажирских перевозок с радиусами нормативной обеспеченности пешеходного подхода до остановки общественного транспорта и 800м.**

Анализ сети маршрутов регулярных пассажирских перевозок (рис 3.5.2.5.1.1) показал:  
- обеспеченность пешеходного подхода до остановки общественного транспорта до рассматриваемой территории находится в параметрах нормативной доступности (не более 800 м) в соответствии с РНГП.

### *Проектные мероприятия*

Организация дополнительных маршрутов общественного транспорта и остановочных пунктов для обслуживания территории городского округа Подольск Московской области, применительно к земельному участку с кадастровым номером 50:27:0030703:47 не требуется.

### **3.6. Развитие инженерной инфраструктуры**

Раздел приведен в Томе I. Книга 2, вследствие содержания сведений ограниченного доступа.

**4. УТВЕРЖДЕННЫЕ ДОКУМЕНТАМИ ТЕРРИТОРИАЛЬНОГО ПЛАНИРОВАНИЯ РОССИЙСКОЙ ФЕДЕРАЦИИ, ДОКУМЕНТАМИ ТЕРРИТОРИАЛЬНОГО ПЛАНИРОВАНИЯ СУБЪЕКТА РОССИЙСКОЙ ФЕДЕРАЦИИ СВЕДЕНИЯ О ВИДАХ, НАЗНАЧЕНИИ И НАИМЕНОВАНИЯХ ПЛАНИРУЕМЫХ ДЛЯ РАЗМЕЩЕНИЯ НА ТЕРРИТОРИИ ГОРОДСКОГО ОКРУГА ОБЪЕКТОВ ФЕДЕРАЛЬНОГО ЗНАЧЕНИЯ, ОБЪЕКТОВ РЕГИОНАЛЬНОГО ЗНАЧЕНИЯ; СВЕДЕНИЯ ОБ ИНВЕСТИЦИОННЫХ ПРОГРАММАХ СУБЪЕКТОВ ЕСТЕСТВЕННЫХ МОНОПОЛИЙ, ОРГАНИЗАЦИЙ КОММУНАЛЬНОГО КОМПЛЕКСА**

Документы территориального планирования являются обязательными для органов государственной власти, органов местного самоуправления при принятии ими решений и реализации таких решений. Документы территориального планирования субъектов Российской Федерации и документы территориального планирования муниципальных образований не подлежат применению в части, противоречащей утвержденным документам территориального планирования Российской Федерации, со дня утверждения.

Документами территориального планирования Российской Федерации являются схемы территориального планирования Российской Федерации в следующих областях:

- 1) федеральный транспорт (железнодорожный, воздушный, морской, внутренний водный, трубопроводный транспорт), автомобильные дороги федерального значения;
- 2) оборона страны и безопасность государства;
- 3) энергетика;
- 4) высшее образование;
- 5) здравоохранение.

Внесение изменений в Генеральный план городского округа Подольск Московской области применительно к земельному участку с кадастровым номером 50:27:0030703:47 разработано с учётом положений, утверждённых документами территориального планирования Российской Федерации и Московской области, а также нормативных правовых актов Президента Российской Федерации и нормативных правовых актов Правительства Российской Федерации.

**4.1. Сведения об объектах, предусмотренных документами территориального планирования Российской Федерации**

*Схема территориального планирования Российской Федерации в области федерального транспорта (железнодорожного, воздушного, морского, внутреннего водного транспорта) и автомобильных дорог федерального значения*



В Схеме территориального планирования Российской Федерации в области федерального транспорта (железнодорожного, воздушного, морского, внутреннего водного



транспорта) и автомобильных дорог федерального значения, утверждённой распоряжением Правительства Российской Федерации от 19.03.2013 № 384-р<sup>15</sup>, приводятся сведения о видах, назначении и наименованиях планируемых для размещения объектов федерального значения в области транспорта, их основные характеристики и местоположение. Применительно к земельному участку с кадастровым номером 50:27:0030703:47 сведения отсутствуют.

***Схема территориального планирования Российской Федерации в области высшего образования***

В Схеме территориального планирования Российской Федерации в области высшего образования, утверждённой распоряжением Правительства Российской Федерации от 26.02.2013 № 247-р<sup>16</sup> приводятся сведения о видах, назначении и наименованиях планируемых для размещения объектов федерального значения в области высшего образования, их основные характеристики и местоположение. Применительно к земельному участку с кадастровым номером 50:27:0030703:47 сведения отсутствуют.

***Схема территориального планирования Российской Федерации в области энергетики***

В Схеме территориального планирования Российской Федерации в области энергетики, утверждённой Распоряжением Правительства Российской Федерации от 01.08.2016 № 1634-р<sup>17</sup> приводятся сведения о видах, назначении и наименованиях планируемых для размещения объектов федерального значения в области энергетики, их основные характеристики и местоположение. Применительно к земельному участку с кадастровым номером 50:27:0030703:47 сведения отсутствуют.

***Схема и программа развития электроэнергетических систем России на 2024 - 2029 годы***

В соответствии со схемой и программой развития электроэнергетических систем России на 2024-2029 годы, утвержденными приказом Министерства энергетики Российской Федерации от 30.11.2023 № 1095 «Об утверждении схемы и программы развития электроэнергетических систем России на 2024 - 2029 годы»<sup>18</sup> мероприятия федерального значения по строительству и реконструкции объектов электроэнергетики, применительно к земельному участку с кадастровым номером 50:27:0030703:47 отсутствуют.

***Схема территориального планирования Российской Федерации в области здравоохранения***

В Схеме территориального планирования Российской Федерации в области здравоохранения, утверждённой распоряжением Правительства Российской Федерации от 28.12.2012 № 2607-р<sup>19</sup> приводятся сведения о видах, назначении и наименованиях планируемых для размещения объектов федерального значения в области здравоохранения, их основные характеристики и местоположение. Применительно к земельному участку с кадастровым номером 50:27:0030703:47 сведения отсутствуют.

***Схема территориального планирования Российской Федерации в области федерального транспорта (в части трубопроводного транспорта)***

В Схеме территориального планирования Российской Федерации в области федерального транспорта (в части трубопроводного транспорта), утверждённой

---

<sup>15</sup> Распоряжение Правительства Российской Федерации от 19.03.2013 № 384-р «Об утверждении схемы территориального планирования Российской Федерации в области федерального транспорта (железнодорожного, воздушного, морского, внутреннего водного транспорта) и автомобильных дорог федерального значения».

<sup>16</sup> Распоряжение Правительства Российской Федерации от 26.02.2013 № 247-р «Об утверждении схемы территориального планирования Российской Федерации в области высшего профессионального образования».

<sup>17</sup> Распоряжение Правительства Российской Федерации от 01.08.2016 № 1634-р «Об утверждении схемы территориального планирования Российской Федерации в области энергетики».

<sup>18</sup> Приказ Минэнерго России от 30.11.2023 № 1095 «Об утверждении схемы и программы развития электроэнергетических систем России на 2024 - 2029 годы».

<sup>19</sup> Распоряжение Правительства Российской Федерации от 28.12.2012 № 2607-р «Об утверждении схемы территориального планирования Российской Федерации в области здравоохранения».

распоряжением Правительства Российской Федерации от 06.05.2015 № 816-р<sup>20</sup> приводятся сведения о видах, назначении и наименованиях планируемых для размещения объектов федерального значения в области федерального транспорта. Применительно к земельному участку с кадастровым номером 50:27:0030703:47 сведения отсутствуют.

#### **4.2. Сведения об объектах, предусмотренных документами территориального планирования регионального значения (Московской области)**

##### *Схема территориального планирования Московской области - основные положения градостроительного развития*

Схема территориального планирования Московской области - основные положения градостроительного развития, утвержденная постановлением Правительства Московской области от 11.07.2007 № 517/23<sup>21</sup>, определяет на территории Московской области 16 устойчивых систем расселения, которые формируются по доминирующим характеристикам функционального освоения и пространственной организации с целью реализации перспективных пространственных преобразований.

Для каждого типа устойчивых систем расселения определены направления структурной реорганизации, преобладающее функциональное назначение, типы застройки и средовые характеристики, а также основные макропараметры регулирования градостроительной деятельности.

Городской округ Подольск относится к Видновско – Подольско - Раменской устойчивой системе расселения Московской области.

По доминирующим признакам функционального освоения и пространственной организации Видновско – Подольско - Раменская устойчивая система расселения Московской области является рекреационно-городской.

В приложении № 1 к Нормативам градостроительного проектирования Московской области, утвержденных постановлением Правительства Московской области от 17.08.2015 № 713/30<sup>22</sup> приводятся сведения о типологии устойчивых систем расселения Московской области. Применительно к Видновско – Подольско - Раменской устойчивой системе расселения приводятся следующие сведения:

функциональное назначение - рекреационно-городская,  
тип пространственной организации - распределенная срединная,  
преобладающий тип застройки - дисперсный низкоплотный малоэтажный.

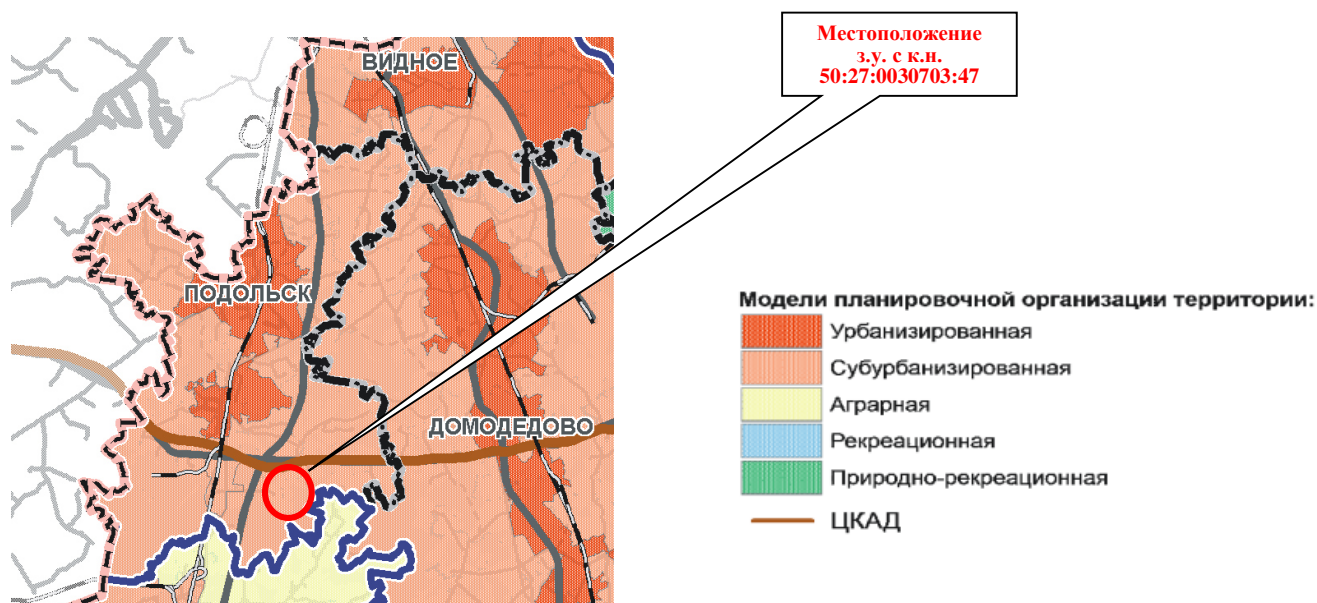
В границах устойчивых систем расселения выделяются территории с преобладающим типом функционально-планировочной организации по 5 типам моделей: урбанизированная, субурбанизированная, аграрная, рекреационная и природно-рекреационная модели.

---

<sup>20</sup> Распоряжение Правительства Российской Федерации от 06.05.2015 № 816-р «Об утверждении схемы территориального планирования Российской Федерации в области федерального транспорта (в части трубопроводного транспорта)».

<sup>21</sup> Постановление Правительства Московской области от 11.07.2007 № 517/23 «Об утверждении Схемы территориального планирования Московской области - основных положений градостроительного развития».

<sup>22</sup> Постановление Правительства Московской области от 17.08.2015 № 713/30 «Об утверждении нормативов градостроительного проектирования Московской области».



Для территории, в отношении которой вносятся изменения в Генеральный план городского округа Подольск Московской области (земельный участок с кадастровым номером 50:27:0030703:47) выделена субурбанизированная модель планировочной организации территории.

#### *Схема территориального планирования транспортного обслуживания Московской области*

Постановлением Правительства Московской области от 25.03.2016 № 230/8<sup>23</sup> утверждена Схема территориального планирования транспортного обслуживания Московской области.

Преобразование радиальной сети автомобильных дорог в Московской области в современную сетевую структуру осуществляется за счет создания трехуровневой структуры, с разделением автомобильных дорог каждого уровня по функциональным и техническим признакам, по условиям проезда по ним и доступа на них транспортных средств.

Опорную сеть автомобильных дорог Московской области составят два уровня сетевой структуры автомобильных дорог.

Первый уровень сетевой структуры формируют автомагистрали федерального и регионального значения - автомобильные дороги высших технических категорий с многополосными проезжими частями, обеспечивающие движение автотранспортных средств на дальние расстояния с высокими скоростями движения. Планируется, что автомагистрали будут строиться и реконструироваться на расчетную скорость движения не менее 150 км/ч с устройством пересечений со всеми автомобильными и железными дорогами исключительно в разных уровнях. Въезд на автомагистрали и съезд с них обеспечивается исключительно через транспортные развязки в разных уровнях, устраиваемые только на пересечениях федеральных и региональных автомагистралей между собой и на пересечениях со скоростными автомобильными дорогами.

Сооружение ЦКАД является первоочередным мероприятием развития транспортной системы Московской области и решает следующие задачи:

- интеграция сети автомобильных дорог Московской области, Российской Федерации и международной опорной сети автомобильных дорог;
- отвлечение от перегруженной автотранспортом центральной части Московской области транзитных потоков, в том числе по маршрутам международных транспортных коридоров;

<sup>23</sup> Постановление Правительства Московской области от 25.03.2016 № 230/8 «Об утверждении Схемы территориального планирования транспортного обслуживания Московской области».

- обеспечение условий для формирования опорных точек роста экономики Московской области;
- активизация транспортных связей между различными частями области (центральной, срединной и периферийной) по хордовым направлениям.

Кроме ЦКАД, в систему автомагистралей войдут:

- участки существующих и планируемых автомобильных дорог федерального значения;
- подъезды к аэропортам международного значения;
- автомобильные дороги регионального значения в периферийных частях области.

Второй уровень сетевой структуры формируют скоростные автомобильные дороги федерального и регионального значения. Планируется строительство и реконструкция этих автомобильных дорог на расчетную скорость движения не менее 120 км/ч с обеспечением непрерывного режима движения; все пересечения с автомобильными и железными дорогами организуются только в разных уровнях. Такой режим движения на скоростных автомобильных дорогах позволит значительно повысить их пропускную и провозную способность, избежать эффекта "опустынивания" освоенных территорий центральной и срединной частей области.

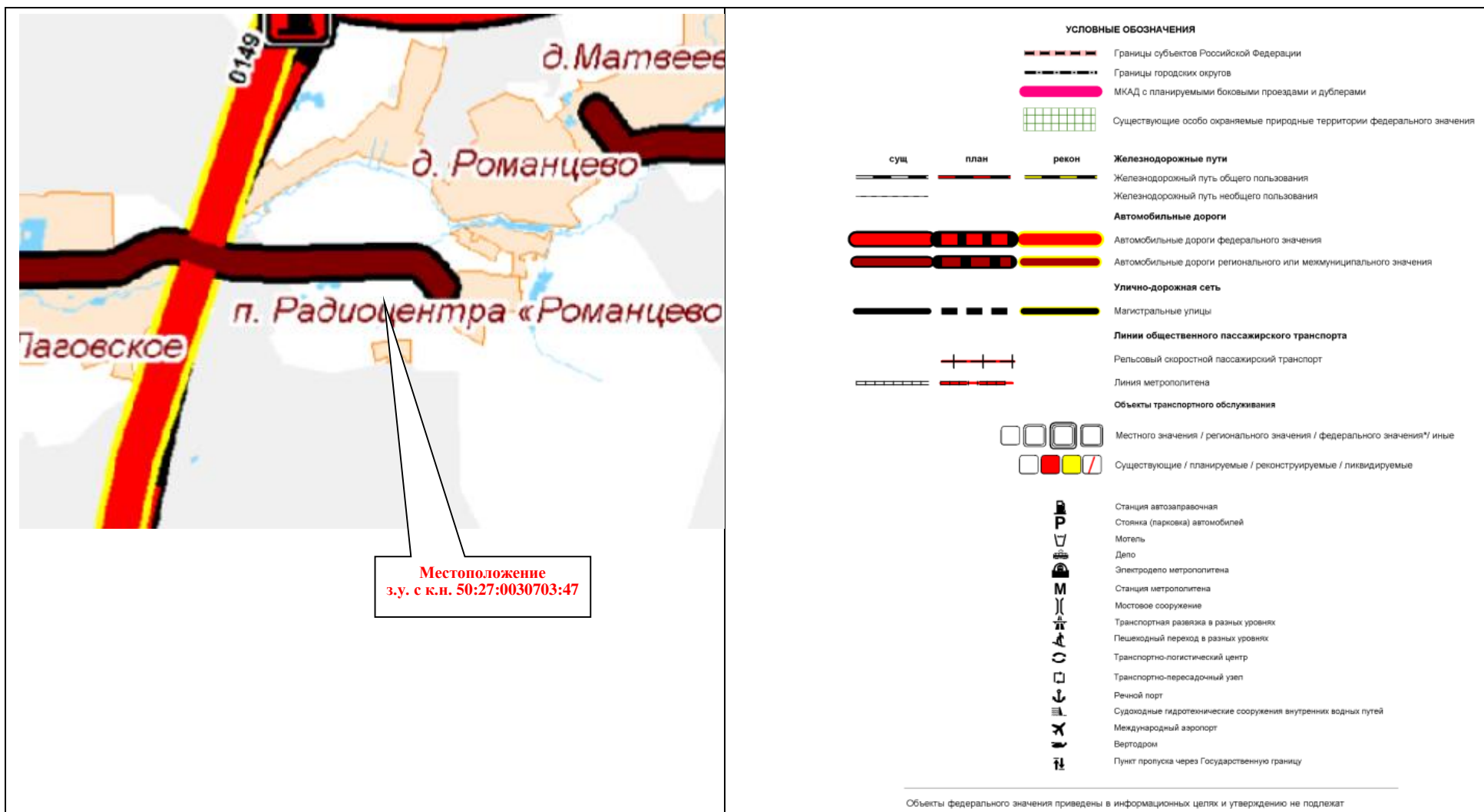
Сеть скоростных автомобильных дорог федерального и регионального значения обеспечит комфортные автотранспортные связи между населенными пунктами в центральной части Московской области, связи между крупными городами срединной и периферийной частей Московской области, а также соединит МКАД и ЦКАД.

Третий уровень сетевой структуры формируют обычные автомобильные дороги, обеспечивающие связность городов и других населенных пунктов Московской области между собой. Эти автомобильные дороги сократят время поездок между муниципальными образованиями и тем самым расширят для населения области возможности получения социальных и культурных услуг, увеличат для него спектр и доступность мест приложения труда. Планируется строительство и реконструкция таких автомобильных дорог на расчетную скорость движения 60-100 км/ч. Пересечения обычных автомобильных дорог между собой организуются, как правило, в одном уровне; с магистральными железными дорогами - в разных уровнях. Съезды на эти автомобильные дороги и выезды с них на автомагистрали (автомобильные дороги опорной сети автомобильных дорог Московской области) возможны только через скоростные автомобильные дороги (автомобильные дороги второго уровня сетевой структуры).

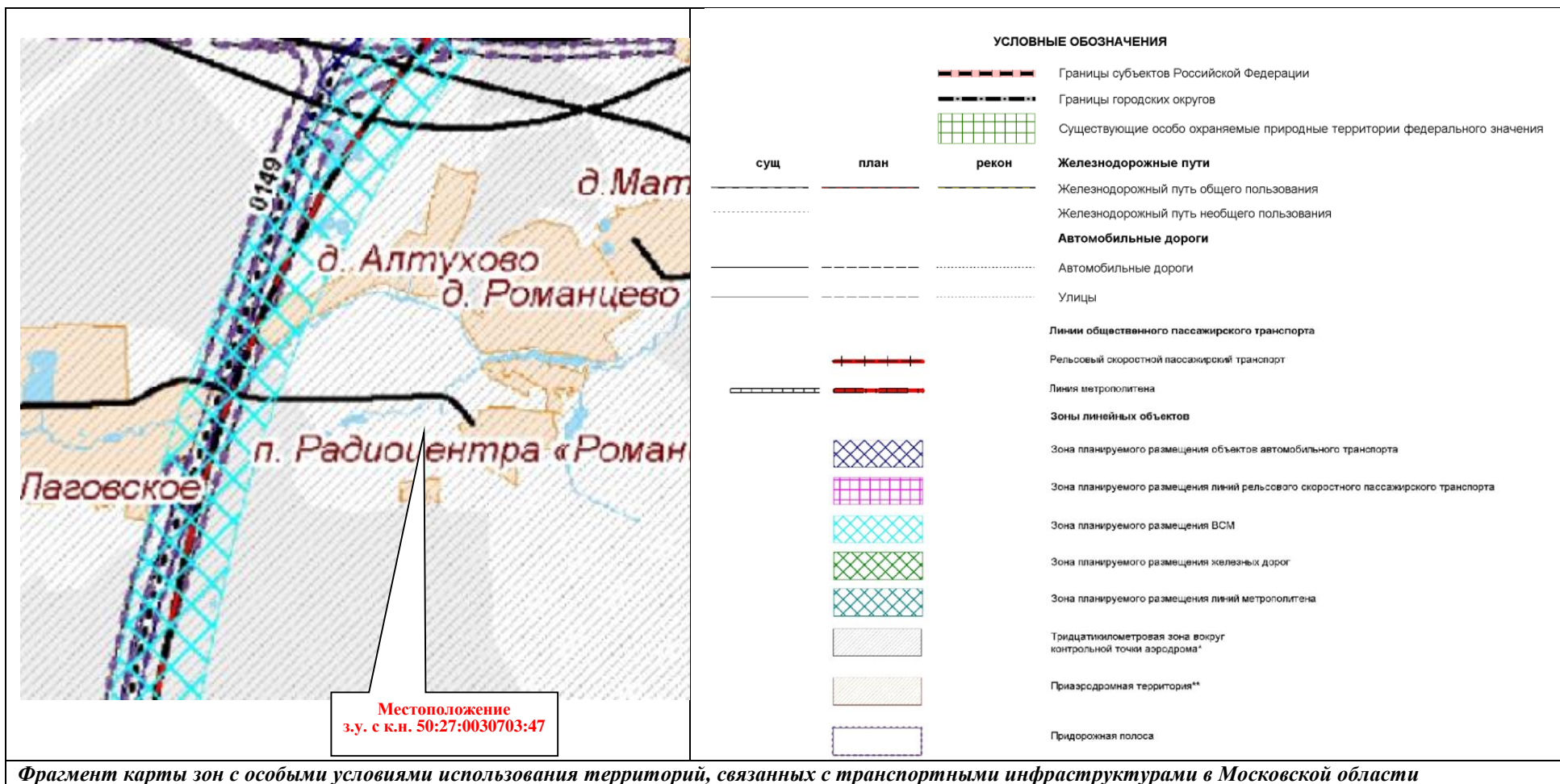
Пересечения между автомобильными дорогами организуются в соответствии с законодательством Российской Федерации. Принципы организации пересечений следующие:

- пересечения автомагистралей федерального и регионального значения между собой осуществляются исключительно в разных уровнях;
- пересечения автомагистралей федерального и регионального значения со скоростными автомобильными дорогами федерального и регионального значения осуществляются исключительно в разных уровнях;
- пересечения скоростных автомобильных дорог федерального и регионального значения с обычными автомобильными дорогами осуществляются или в разных уровнях, или исключительно в виде примыканий;
- пересечения обычных автомобильных дорог между собой осуществляются в одном или разных уровнях в зависимости от категории дорог;
- исключаются въезды (выезды) с обычных автомобильных дорог на автомагистрали федерального и регионального значения.

Схемой территориального планирования транспортного обслуживания Московской области применительно к территории в границах земельного участка с кадастровым номером 50:27:0030703:47 мероприятия не предусмотрены.



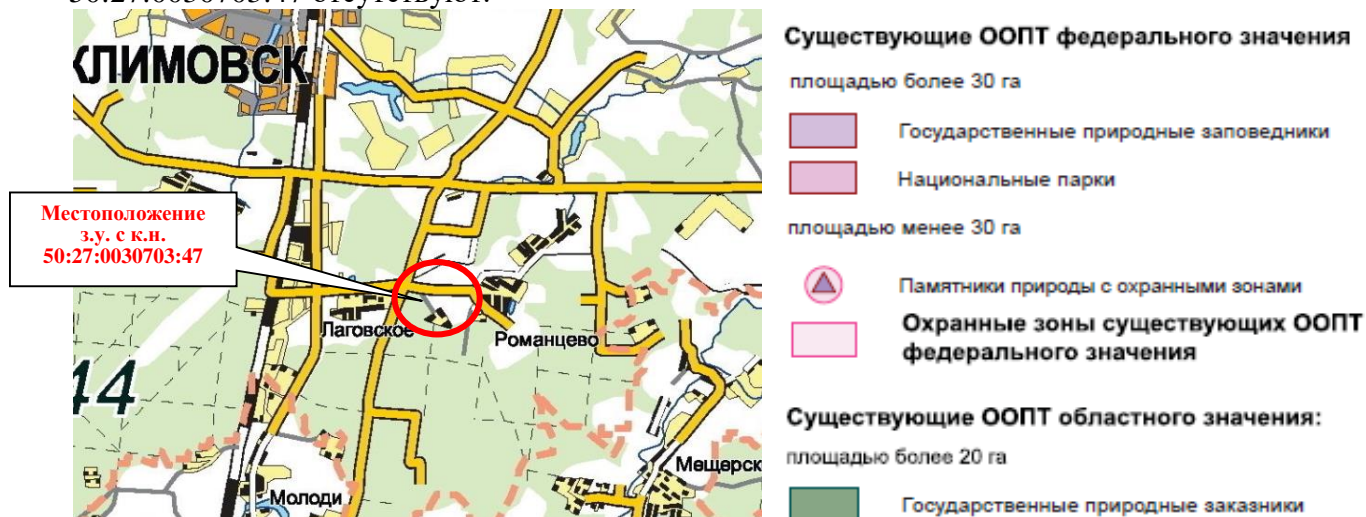
Фрагмент Карты планируемого развития транспортных инфраструктур в Московской области



### **Схема развития и размещения особо охраняемых природных территорий в Московской области**

Постановлением Правительства Московской области от 11.02.2009 № 106/5<sup>24</sup> утверждена Схема развития и размещения особо охраняемых природных территорий в Московской области. Схема разработана на период до 2027 года.

Сведения применительно к земельному участку с кадастровым номером 50:27:0030703:47 отсутствуют.



### **Фрагмент Схемы развития и размещения особо охраняемых природных территорий в Московской области**

#### **Государственная программа Московской области «Развитие инженерной инфраструктуры, энергоэффективности и отрасли обращения с отходами» на 2023-2028 годы**

В Государственной программе Московской области «Развитие инженерной инфраструктуры, энергоэффективности и отрасли обращения с отходами» на 2023-2028 годы, утверждённой постановлением Правительства Московской области 04.10.2022 № 1061/35<sup>25</sup> применительно к земельному участку с кадастровым номером 50:27:0030703:47 сведения отсутствуют.

#### **Инвестиционная программа ПАО «Россети Московский регион»**

В Инвестиционной программе ПАО «Россети Московский регион», утвержденной приказом Минэнерго России от 24.11.2022 № 30@ «Об утверждении изменений, вносимых в инвестиционную программу ПАО «Россети Московский регион» на 2023 – 2027 годы, утвержденную приказом Минэнерго России от 16.10.2014 № 735, с изменениями, внесенными приказом Минэнерго России от 28.12.2021 № 36@» применительно к земельному участку с кадастровым номером 50:27:0030703:47 сведения отсутствуют.

#### **Схема и программа перспективного развития электроэнергетики Московской области на период 2023–2027 годов**

В соответствии со Схемой и программой перспективного развития электроэнергетики Московской области на период 2023-2027 годов, утвержденной постановлением Губернатора Московской области от 29.04.2022 № 145-ПГ<sup>26</sup>, предусмотрены мероприятия регионального

<sup>24</sup> Постановление Правительства Московской области от 11.02.2009 № 106/5 «Об утверждении Схемы развития и размещения особо охраняемых природных территорий в Московской области».

<sup>25</sup> Постановление Правительства Московской области от 04.10.2022 № 1061/35 «О досрочном прекращении реализации государственной программы Московской области «Развитие инженерной инфраструктуры и энергоэффективности» на 2018-2026 годы и утверждении государственной программы Московской области «Развитие инженерной инфраструктуры, энергоэффективности и отрасли обращения с отходами» на 2023-2028 годы».

<sup>26</sup> Постановление Губернатора Московской области от 29.04.2022 № 145-ПГ «Об утверждении схемы и программы перспективного развития электроэнергетики Московской области на период 2023-2027 годов».

уровня. Применительно к земельному участку с кадастровым номером 50:27:0030703:47 сведения отсутствуют.

***Территориальная схема обращения с отходами, в том числе с твердыми коммунальными отходами, Московской области***

Постановлением Правительства Московской области от 22.12.2016 № 984/47<sup>27</sup> утверждена территориальная схема обращения с отходами, в том числе твердыми коммунальными отходами Московской области. Применительно к земельному участку с кадастровым номером 50:27:0030703:47 сведения отсутствуют.

---

<sup>27</sup> Постановление Правительства Московской области от 22.12.2016 № 984/47 «Об утверждении территориальной схемы обращения с отходами Московской области».



**4.3. Сведения об утверждённой документации по планировке территории планируемого размещения объектов федерального значения**

Применительно к земельному участку с кадастровым номером 50:27:0030703:47 в ИСГД МО сведения отсутствуют.

Поз.	Наименование документации по планировке территории	Нормативно правовой акт об утверждении
1	-	-

**4.4. Сведения об утверждённой документации по планировке территории планируемого размещения объектов регионального значения (Московской области)**

Применительно к земельному участку с кадастровым номером 50:27:0030703:47 в ИСГД МО сведения отсутствуют.

Поз.	Наименование документации по планировке территории	Нормативно правовой акт об утверждении
1	-	-

**4.5. Сведения об утверждённой документации по планировке территории планируемого размещения объектов местного значения)**

Применительно к земельному участку с кадастровым номером 50:27:0030703:47 в ИСГД МО сведения отсутствуют.

Поз.	Наименование документации по планировке территории	Нормативно правовой акт об утверждении
1	-	-

## **5. ГРАНИЦЫ НАСЕЛЁННЫХ ПУНКТОВ**

Границы населенных пунктов, входящих в состав городского округа Подольск утверждены решением Совета депутатов городского округа Подольск от 20.12.2012 № 24/2 «Об утверждении Генерального плана городского округа Подольск Московской области» (с учётом внесённых изменений).

Земельный участок с кадастровым номером 50:27:0030703:47 не расположен в границах населённых пунктов.

Ближайшим населённым пунктом к земельному участку кадастровым номером 50:27:0030703:47 является п. Радиоцентра «Романцево» городского округа Подольск.

Включение земельного участка в границы населённого пункта п. Радиоцентра «Романцево» городского округа Подольск не предусмотрено.

## **6. ХАРАКТЕРИСТИКИ ЗОН С ОСОБЫМИ УСЛОВИЯМИ ИСПОЛЬЗОВАНИЯ ТЕРРИТОРИЙ В СЛУЧАЕ, ЕСЛИ УСТАНОВЛЕНИЕ ТАКИХ ЗОН ТРЕБУЕТСЯ В СВЯЗИ С РАЗМЕЩЕНИЕМ ПЛАНИРУЕМЫХ ОБЪЕКТОВ**

На территории городского округа в связи с планируемым размещением объектов различного значения, оказывающих влияние на окружающую среду и нормируемые объекты, требуется установление следующих зон с особыми условиями использования территорий:

### Санитарно-защитных зон предприятий, сооружений и иных объектов.

В соответствии с постановлением Главного государственного санитарного врача РФ от 25.09.2007 № 74 «О введении в действие новой редакции санитарно-эпидемиологических правил и нормативов СанПиН 2.2.1/2.1.1.1200-03 «Санитарно-защитные зоны и санитарная классификация предприятий, сооружений и иных объектов» ориентировочные (нормативные) санитарно-защитные зоны составляют:

- от сооружений для механической и биологической очистки с механической и (или) термической обработкой осадка в закрытых помещениях с расчетной производительностью очистных сооружений до 5 тысяч куб. м/сутки, очистных сооружений поверхностного стока открытого типа, снеготаялок и снегосплавных пунктов – 100 м;
- от насосных станций и аварийно-регулирующих резервуаров, локальных очистных сооружений производительностью более 50 тысяч куб. м/сутки – 30 м; более 0,2 тысяч куб. м/сутки до 50,0 тысяч куб. м/сутки – 20 м; до 0,2 тысяч куб. м/сутки – 15 м.
- от очистных сооружений поверхностного стока закрытого типа – 50 м;

### Санитарных разрывов:

- от открытых автостоянок и паркингов – 10-50 м;
- от наземных гаражей-стоянок, паркингов закрытого типа – на основании результатов расчетов рассеивания загрязнений в атмосферном воздухе и уровней физического воздействия;
- от улиц и автомобильных дорог местного значения, а также вдоль стандартных маршрутов полета в зоне взлета и посадки воздушных судов – на основании расчетов рассеивания загрязнения атмосферного воздуха и физических факторов (шума, вибрации, электромагнитных полей и др.) с последующим проведением натурных исследований и измерений.

Порядок установления, изменения и прекращения существования санитарно-защитных зон, а также особые условия использования земельных участков, расположенных в границах санитарно-защитных зон устанавливаются Правилами установления санитарно-защитных зон и использования земельных участков, расположенных в границах санитарно-защитных зон, утвержденными постановлением Правительства Российской Федерации от 03.03.2018 № 222.

### Охранных зон объектов электросетевого хозяйства:

- от трансформаторных подстанций 10/0,4 кВ – 10 м от всех сторон ограждения подстанции по периметру

Зон санитарной охраны источников водоснабжения и водопроводов питьевого назначения (в соответствии с постановлением Главного государственного санитарного врача РФ от 14.03.2002 № 10 «О введении в действие Санитарных правил и норм «Зоны санитарной охраны источников водоснабжения и водопроводов питьевого назначения. СанПиН 2.1.4.1110-02» (с изм. от 25.09.2014):

от водозаборных узлов с сооружениями водоподготовки – организация зон санитарной охраны (ЗСО) водозаборных сооружений в составе 3-х поясов согласно гидрогеологическим расчётам. Граница первого пояса ЗСО устанавливается на расстоянии не менее 30 м от водозабора – при использовании защищенных подземных вод и на расстоянии не менее 50 м

– при использовании недостаточно защищенных подземных вод. Граница первого пояса ЗСО должна совпадать с границей участка водозабора.

Информация по зонам с особыми условиями использования территории приводится в материалах Генерального плана в справочных целях и не является утверждаемой.

Порядок установления, изменения, прекращения существования зон с особыми условиями использования территорий регламентируется Земельным кодексом Российской Федерации (статья 106).

Зоны с особыми условиями использования территорий, в том числе возникающие в силу закона, ограничения использования земельных участков в таких зонах считаются установленными, измененными со дня внесения сведений о зоне с особыми условиями использования территории, соответствующих изменений в сведения о такой зоне в Единый государственный реестр недвижимости. Зоны с особыми условиями использования территорий считаются прекратившими существование, а ограничения использования земельных участков в таких зонах недействующими со дня исключения сведений о зоне с особыми условиями использования территории из Единого государственного реестра недвижимости, если иное не предусмотрено настоящей статьей, федеральным законом.

## ПРИЛОЖЕНИЯ

### Приложение 1. Технико-экономические показатели. Анализ существующего положения\*.

Население	Единицы измерения	Существующее положение	Норматив	Требуется	Дефицит/профицит
<b>НАСЕЛЕНИЕ</b>					
Численность постоянного населения по данным ВПН 2020 года	тыс. чел.	0	–	–	–
Численность сезонного населения	тыс. чел.	н/д	–	–	–
<b>ТРУДОВЫЕ РЕСУРСЫ И РАБОЧИЕ МЕСТА</b>					
Численность трудовых ресурсов на 01.01.2023	тыс. чел.	н/д	–	–	–
Численность занятых в экономике	тыс. чел.	-	–	–	–
Количество рабочих мест, всего	тыс. чел.	н/д	50%	-	-
Количество рабочих мест, доля от общей численности населения	%	-	–	–	–
<b>Количество рабочих мест по видам экономической деятельности</b>					
сельское, лесное хозяйство, охота, рыболовство и рыбоводство	тыс. чел.	н/д	–	–	–
добыча полезных ископаемых	тыс. чел.	н/д	–	–	–
обрабатывающее производство	тыс. чел.	н/д	–	–	–
обеспечение электрической энергией, газом и паром; кондиционирование воздуха	тыс. чел.	н/д	–	–	–
водоснабжение; водоотведение, организация сбора и утилизации отходов, деятельность по ликвидации загрязнений	тыс. чел.	н/д	–	–	–
строительство	тыс. чел.	н/д	–	–	–
торговля оптовая и розничная торговля; ремонт автотранспортных средств и мотоциклов	тыс. чел.	н/д	–	–	–
транспортировка и хранение	тыс. чел.	н/д	–	–	–
деятельность гостиниц и предприятий общественного питания	тыс. чел.	н/д	–	–	–
деятельность в области информации и связи	тыс. чел.	н/д	–	–	–
деятельность финансовая и страховая	тыс. чел.	н/д	–	–	–
деятельность по операциям с недвижимым имуществом	тыс. чел.	н/д	–	–	–
деятельность профессиональная, научная и техническая	тыс. чел.	н/д	–	–	–
деятельность административная и сопутствующие дополнительные услуги	тыс. чел.	н/д	–	–	–

Население	Единицы измерения	Существующее положение	Норматив	Требуется	Дефицит/профицит
государственное управление и обеспечение военной безопасности; социальное обеспечение	тыс. чел.	н/д	–	–	–
образование	тыс. чел.	н/д	–	–	–
деятельность в области здравоохранения и социальных услуг	тыс. чел.	н/д	–	–	–
деятельность в области культуры, спорта, организации досуга и развлечений	тыс. чел.	н/д			
прочие виды экономической деятельности	тыс. чел.	н/д			
Сальдо трудовой миграции	тыс. чел.	н/д	–	–	–
<b>ЖИЛИЩНОЕ СТРОИТЕЛЬСТВО</b>					
Жилищный фонд	тыс. кв. м	0	–	–	–
<i><b>многоквартирная застройка</b></i> <i><b>всего</b></i>					
площадь	тыс. кв. м	0	–	–	–
проживает	тыс. чел.	0	–	–	–
<i><b>индивидуальная застройка</b></i>					
площадь	тыс. кв. м	0	–	–	–
проживает	тыс. чел.	0	–	–	–
Средняя жилищная обеспеченность населения	кв. м/чел.	0	–	–	–
Жилищная обеспеченность населения, проживающего в многоквартирной застройке	кв. м/чел.	-	–	–	–
Ветхий и аварийный фонд, в том числе	тыс. кв. м	-	–	–	–
ветхий фонд	тыс. кв. м	-	–	–	–
аварийный фонд	тыс. кв. м	-	–	–	–
Количество граждан в реестре граждан, чьи денежные средства привлечены для строительства многоквартирных домов и чьи права нарушены	чел.	н/д			
Площадь жилья для обеспечения жильём граждан, учтённых в реестре граждан, чьи денежные средства привлечены для строительства многоквартирных домов и чьи права нарушены	тыс. кв. м	н/д			

Население	Единицы измерения	Существующее положение	Норматив	Требуется	Дефицит/профицит
Площадь территории для строительства жилья для граждан, учтённых в реестре граждан, чьи денежные средства привлечены для строительства многоквартирных домов и чьи права нарушены	га	н/д			
Число семей, стоящих в очереди на улучшение жилищных условий (очередники)	семья	н/д			
Площадь жилья для обеспечения жильём очередников	тыс. кв. м	н/д			
Площадь территории для строительства жилья для очередников	га	н/д			
Число жителей, нуждающихся в переселении из ветхого и аварийного фонда	тыс. чел.	-			
Площадь жилья для обеспечения жильём нуждающихся в переселении из ветхого и аварийного фонда	тыс. кв. м	-			
Площадь территории для строительства жилья для нуждающихся в переселении из ветхого и аварийного фонда	га	-			
Количество многодетных семей	семья	-			
Площадь территории участков, предоставляемых многодетным семьям	га	-			
<b>СОЦИАЛЬНОЕ И КУЛЬТУРНО-БЫТОВОЕ ОБСЛУЖИВАНИЕ</b>					
<b><i>Объекты здравоохранения</i></b>					
<b><i>Больничные стационары</i></b>					
количество	единица	0			
ёмкость	койка	0	8,1	0	0
Площадь участков для строительства больничных стационаров, необходимых для покрытия дефицита	га	-	-	-	-
<b><i>Амбулаторно-поликлинические учреждения</i></b>					
количество поликлиник/ФАПов	единица	0	-	-	-
ёмкость поликлиник/ФАПов	пос. в смену	0	17,75	0	0
Площадь участков для строительства поликлиник/ФАПов для покрытия дефицита	га	-	-	-	-
<b><i>Станции скорой помощи</i></b>					
количество депо	единица	0			

Население	Единицы измерения	Существующее положение	Норматив	Требуется	Дефицит/профицит
количество машин	автомобиль	0	0,1	0	0
<b>Учреждения социального обслуживания</b>					
количество	единица	0		0	0
ёмкость	место	-			
<b>Объекты образования</b>					
<b>Дошкольные образовательные организации</b>					
количество	единица	0	–	–	–
ёмкость	место	0	65	0	0
фактическая наполняемость	чел.	0			
Площадь участков для строительства дошкольных образовательных организаций для покрытия дефицита	га	–	–	–	–
Количество очередников (актуальная очередь) в дошкольных образовательных организациях	чел.				
в возрасте 3–7 лет	чел.	-			
<b>Общеобразовательные организации</b>					
количество	единица	0	–	–	–
ёмкость	место	0	135	0	0
фактическая наполняемость	чел.	0			
Количество детей, обучающихся во вторую смену	чел.	-			
Площадь участков для строительства общеобразовательных организаций для покрытия дефицита	га	–	–	–	–
<b>Учреждения дополнительного образования</b>					
<b>Детские школы искусств</b>					
количество	единица	0	–	–	–
ёмкость	место	0	18 % от численности и детей в возрасте от 5 до 18 лет	0	0
<b>Детско-юношеские спортивные школы</b>					
количество	единица	н/д			-
ёмкость	место	н/д	20 % от численности и детей в возрасте от 6 до 15 лет	0	0
<b>Объекты физической культуры и массового спорта</b>					
Спортивные залы	тыс. кв. м площади пола	н/д	0,106	0	0



Население	Единицы измерения	Существующее положение	Норматив	Требуется	Дефицит/профицит
Спортивные сооружения	тыс. кв. м	н/д	0,9483	0	0
Бассейны	кв. м зеркала воды	н/д	9,96	0	0
Площадь участков для строительства объектов физической культуры и спорта для покрытия дефицита	га	-	-	-	-
<b>Объекты культуры и искусства</b>					
Культурно-досуговые учреждения	мест зрительного зала	0	10	0	0
<b>Объекты торговли, общественного питания и бытового обслуживания</b>					
Объекты розничной торговли	тыс. кв. м торговой площади	н/д	1,53	0	0
Объекты общественного питания	посадочное место	н/д	40	0	0
Объекты бытового обслуживания	рабочее место	н/д	10,9	0	0
<b>Кладбища</b>					
количество	единиц	0			
ёмкость	га	0	0,24	0	0
в том числе резерв	га	-	-	-	-
<b>ПАМЯТНИКИ ИСТОРИИ И КУЛЬТУРЫ</b>					
федерального значения	единица	0			
регионального значения	единица	0			
выявленные	единица	0			
<b>ПОЖАРНЫЕ ДЕПО</b>					
количество депо	единица	0			
количество машин	автомобиль	0			
<b>ТРАНСПОРТНАЯ ИНФРАСТРУКТУРА</b>					
<b>Железнодорожный транспорт</b>					
Протяжённость магистральных железнодорожных путей	км	-	-	-	-/-
Количество транспортно-пересадочных узлов на основе железнодорожной станции	единиц	-	-	-	-/-
Протяжённость линий высокоскоростной специализированной пассажирской магистрали (ВСМ)	км	-	-	-	-/-
Протяжённость линий рельсового скоростного пассажирского транспорта (ЛРТ)	км	-	-	-	-/-
<b>Водный транспорт</b>					

Население	Единицы измерения	Существующее положение	Норматив	Требуется	Дефицит/профицит
Количество объектов водного транспорта (грузовые пристани и причалы)	единиц	-	-	-	-/-
<b>Воздушный транспорт</b>					
Количество вертолетных площадок	единиц	-	2 площадки свыше 50 тыс. чел населения	-	-/-
<b>Трубопроводный транспорт</b>					
Протяжённость линий нефтепродуктопроводов	км	0,8	-	-	-/-
<b>Пассажирский транспорт</b>					
Протяжённость линий общественного пассажирского транспорта, в том числе:	км	-	-	-	-/-
- автобуса	км	-	-	-	-/-
- троллейбуса	км	-	-	-	-/-
- трамвая	км	-	-	-	-/-
Плотность сети линий общественного пассажирского транспорта	км/км <sup>2</sup>	-	-	-	-/-
<b>Автомобильные дороги</b>					
Протяжённость автомобильных дорог общего пользования.	км	1,2	-	-	-/-
федерального значения	км	-	-	-	-/-
регионального значения	км	0,4	-	-	-/-
местного значения	км	0,8	-	-	-/-
частные	км	-	-	-	-/-
Плотность автомобильных дорог общего пользования	км/км <sup>2</sup>	-	-	-	-/-
<b>Улично-дорожная сеть</b>					
Протяжённость улично-дорожной сети, в том числе:	км	1,16	-	-	-/-
- федерального значения	км	-	-	-	-/-
- регионального значения	км	-	-	-	-/-
- местного значения	км	1,16	-	-	-/-
<b>Протяжённость магистральных улиц в том числе:</b>					
- федерального значения	км	-	-	-	-/-
- регионального значения	км	-	-	-	-/-
- местного значения	км	-	-	-	-/-

Население	Единицы измерения	Существующее положение	Норматив	Требуется	Дефицит/профицит
Протяжённость велосипедных дорожек	км	-	1 велодорожка на 15 тыс. жителей в жилой зоне, протяжённость велодорожек должна быть не менее 500 м	-	-/-
<b>Транспортные развязки и искусственные сооружения</b>					
Количество транспортных развязок в разных уровнях	единиц	-	-	-	-/-
Количество мостов	единиц	-	-	-	-/-
Количество путепроводов, эстакад, тоннелей	единиц	-	-	-	-/-
Количество пешеходных переходов в разных уровнях	единиц	-	-	-	-/-
Количество пешеходных мостов	единиц	-	-	-	-/-
<b>ИНЖЕНЕРНАЯ ИНФРАСТРУКТУРА</b>					
<b>Водоснабжение, водоотведение, Организация поверхностного стока</b>					
Водопотребление	тыс. куб. м/сутки	0			
Протяжённость водопроводных сетей	км	0			
Износ водопроводных сетей	%	-			
<b>Водозаборные узлы</b>					
количество	единица	0			
производительность	тыс. куб. м/сутки	0			
Водоотведение, объем стоков	тыс. куб. м/сутки	0			
Протяжённость канализационных коллекторов	км	0			
Износ канализационных сетей	%	-			
<b>Канализационные очистные сооружения</b>					
количество	единица	0			
производительность	тыс. куб. м/сутки	0			
Протяжённость коллекторов дождевой канализации	км	0			
<b>Теплоснабжение</b>					
Теплопотребление	Гкал/час	н/д			
Суммарная установленная тепловая мощность	Гкал/час	0			
Резерв тепловой мощности	Гкал/час	0			

Население	Единицы измерения	Существующее положение	Норматив	Требуется	Дефицит/профицит
Протяженность тепловых сетей в двухтрубном исчислении	км	0			
Износ тепловых сетей	%	-			
<b>Газоснабжение</b>					
Газопотребление	млн. куб. м/год	н/д			
Протяженность газопроводов магистральных	км	0			
Протяженность газопроводов распределительных (высокого и среднего давлений):	км	0			
P ≤ 1,2 МПа	км	0			
P ≤ 0,6 МПа	км	0			
P ≤ 0,3 МПа	км	0			
<b>Электроснабжение</b>					
Фактическое электропотребление	млн. кВт*час	н/д			
Протяженность линий электропередач					
ЛЭП 35 кВ	км	0			
ЛЭП 110 кВ	км	0			
ЛЭП 220 кВ	км	0			
ЛЭП 500 и 750 кВ	км	0			
Суммарная установленная трансформаторная мощность центров питания	МВА	5,7			
<b>ТВЕРДЫЕ КОММУНАЛЬНЫЕ ОТХОДЫ</b>					
Объем твердых коммунальных отходов	тыс. куб. м/год	0			
Наличие полигонов ТКО	единиц	0			
<b>ТЕРРИТОРИЯ</b>					
Площадь территории	га	10,72			
<b>Площадь земель, поставленных на кадастровый учет</b>	га	10,72			
Земли сельскохозяйственного назначения	га	10,72			
мелиорированные	га	0			
особоценные	га	0			
Земли населённых пунктов	га	0			
Земли промышленности, транспорта, связи и т.д.	га	0			
Земли особо охраняемых территорий	га	0			
Лесной фонд	га	0			
Водный фонд	га	0			
Земли запаса	га	0			

Население	Единицы измерения	Существующее положение	Норматив	Требуется	Дефицит/профицит
Категория земель не установлена	га	0			
Территории, не стоящие на кадастровом учёте и земельные участки без координатного описания	га	0			
<b><i>Застроенные территории</i></b>	га				
Застроенные территории в пределах населенных пунктов	га				
Территория жилой застройки, в том числе	га				
многоэтажной и среднеэтажной	га				
индивидуальной	га				
Территория садоводческих и дачных некоммерческих объединений граждан	га				
Территория общественно-деловой застройки	га				
Территория производственной и коммунально-складской застройки, инженерной, транспортной инфраструктур	га				
<b><i>Территории, выделенные под застройку (ВРИ, утв. ППТ, одобренные на ГС МО Концепции)</i></b>	га				
Планируемая жилая застройка, в том числе:	га				
многоквартирная	га				
индивидуальная	га				
Территория садоводческих и дачных некоммерческих объединений граждан	га				
Территория общественно-деловой застройки	га				
Территория производственной и коммунально-складской застройки, инженерной, транспортной инфраструктур	га				

Примечание: \* применительно к земельному участку с кадастровым номером 50:27:0030703:47 городского округа Подольск.

*Приложение 2.* Финансово-экономическое обоснование стоимости мероприятий по обеспечению населения объектами социальной инфраструктуры регионального значения.

На территории земельного участка с кадастровым номером 50:27:0030703:47 не предусмотрено размещение объектов социальной инфраструктуры регионального значения.

**Приложение 3. Техничко-экономические показатели. Проектные предложения**  
(Основные планируемые показатели развития территории)

Поз.	Показатели	Единица измерения	Существующее положение	Первая очередь	Расчётный срок
<b>1. Население</b>					
1.1	Численность постоянного населения	тыс. чел.	0	0	0
1.3	Количество новых рабочих мест	тыс. чел.	0	0	0
<b>2. Жилищный фонд</b>					
2.1.	Жилищный фонд – всего, в том числе:	тыс. кв. м	0	0	0
	- многоквартирный	тыс. кв. м	0	0	0
	- индивидуальный	тыс. кв. м	0	0	0
2.2.	Жилищный фонд, подлежащий сносу	тыс. кв. м	0	0	0
2.3.	Новая многоквартирная жилая застройка в т.ч.	тыс. кв. м	0	0	0
	по ВРИ	тыс. кв. м	0	0	0
	по ППТ	тыс. кв. м	0	0	0
	концепции	тыс. кв. м	0	0	0
	иные предложения (администрация, Минимущества МО)	тыс. кв. м	0	0	0
<b>3. Объекты федерального значения</b>					
<i>3.1. Транспортная инфраструктура</i>					
3.1.1.	Протяжённость магистральных железнодорожных путей	км	0	0	0
3.1.2.	Протяжённость линий высокоскоростной специализированной пассажирской магистрали (ВСМ)	км	0	0	0
3.1.3.	Протяжённость автомобильных дорог	км	0	0	0
3.1.4.	Количество транспортных развязок в разных уровнях	единиц	0	0	0
3.1.5.	Количество мостов, путепроводов, эстакад, тоннелей	единиц	0	0	0
3.1.6.	Количество пешеходных переходов в разных уровнях	единиц	0	0	0
<i>3.2. Инженерной инфраструктуры</i>					
3.2.1.	Электростанция гидроаккумулирующая (ГАЭС)	единиц	0	0	0
3.2.2.	Электрическая подстанция 750 кВ	единиц	0	0	0
3.2.3.	Электрическая подстанция 500 кВ	единиц	0	0	0
3.2.4.	Электрическая подстанция 220 кВ	единиц	0	0	0
3.2.5.	Тяговая подстанция (железной дороги)	единиц	0	0	0
3.2.6.	Переходный пункт 220 кВ и выше	единиц	0	0	0
3.2.7.	Переключательный пункт 220 кВ и выше	единиц	0	0	0
3.2.8.	Линии электропередачи 750, 500, 220 кВ	км	0	0	0
3.2.9.	Магистральный газопровод	км	0	0	0
3.2.10.	Компрессорная станция (КС), компрессорный цех (КЦ)	единиц	0	0	0
3.2.11.	Газораспределительная станция (ГРС, КРП)	единиц	0	0	0

Поз.	Показатели	Единица измерения	Существующее положение	Первая очередь	Расчётный срок
3.2.12.	Станция подземного хранения газа (СПХГ)	единиц	0	0	0
3.2.13.	Объекты связи	единиц	0	0	0
3.2.14.	Сети связи	км	0	0	0
3.2.15.	Пожарные депо	единица	0	0	0
3.2.16.	Пожарные депо	автомобиль	0	0	0
<i>3.3. Твёрдые коммунальные отходы</i>					
3.3.1	Завод по термическому обезвреживанию ТКО	единиц	0	0	0
<b>4. Объекты регионального значения</b>					
<i>4.1. Социально-культурного и коммунально-бытового обслуживания</i>					
4.1.1.	Лечебно-профилактические медицинские организации (кроме санаторно-курортной), оказывающие медицинскую помощь в стационарных условиях, их структурное подразделение (больничные стационары)	койко-мест	0	0	0
		единиц	0	0	0
4.1.2.	Лечебно-профилактические медицинские организации, оказывающие медицинскую помощь в амбулаторных условиях и (или) в условиях дневного стационара (амбулаторно-поликлинические учреждения), обособленные структурные подразделения медицинской организации, оказывающее первичную медико-санитарную помощь (ФАП / ВОП)	пос./смену	0	0	0
		единиц	0	0	0
4.1.3.	Комплексные, полустационарные и нестационарные организации социального обслуживания (УКЦСОН)	единиц	0	0	0
4.1.4.	Медицинские организации, оказывающие скорую медицинскую помощь, их структурные подразделения (станции скорой помощи)	автомобиль	0	0	0
<i>4.2. Транспортная инфраструктура</i>					
4.2.1.	Протяжённость линий рельсового скоростного пассажирского транспорта (ЛРТ)	км	0	0	0
4.2.2.	Протяжённость автомобильных дорог	км	0,4	0,4	2,4
4.2.3.	Протяжённость улично-дорожной сети	км	0	0	0
4.2.4.	Количество транспортных развязок в разных уровнях	единиц	0	0	0
4.2.5.	Количество мостов, путепроводов, эстакад, тоннелей	единиц	0	0	0
4.2.6.	Количество пешеходных переходов в разных уровнях	единиц	0	0	0



Поз.	Показатели	Единица измерения	Существующее положение	Первая очередь	Расчётный срок
4.2.7.	Количество транспортно-пересадочных узлов на основе железнодорожной станции, линий ЛРТ, автомобильных дорог	единиц	0	0	0
4.2.8.	Количество вертолетных площадок	единиц	0	0	0
<i>4.3. Инженерной инфраструктуры</i>					
4.3.1.	Электростанция гидравлическая (ГЭС)	единиц	0	0	0
4.3.2.	Тепловая электростанция (ТЭС)	единиц	0	0	0
4.3.3.	Теплоэлектроцентраль (ТЭЦ)	единиц	0	0	0
4.3.4.	Электрическая подстанция 35-110 кВ	единиц	0	0	0
4.3.5.	Переходный пункт 35-110 кВ	единиц	0	0	0
4.3.6.	Переключательный пункт 35-110 кВ	единиц	0	0	0
4.3.7.	Линии электропередачи 35-110 кВ	км	0	0	0
4.3.8.	Газопровод распределительный высокого давления	км	0	0	0
4.3.9.	Газопровод распределительный среднего давления	км	0	0	0
4.3.10.	Артезианская скважина (артезианская скважина Восточной системы водоснабжения (ВСВ))	единиц	0	0	0
4.3.11.	Водовод	км	0	0	0
4.3.12.	Очистные сооружения (КОС)	единиц	0	0	0
4.3.13.	Канализация самотечная	км	0	0	0
4.3.14.	Канализация напорная	км	0	0	0
<i>4.4. Твёрдые коммунальные отходы</i>					
4.4.1.	Объект размещения ТКО	единиц	0	0	0
4.4.2.	Объект обезвреживания ТКО	единиц	0	0	0
<b>5. Потребности в объектах местного значения</b>					
<i>5.1. Социально-культурного и коммунально-бытового обслуживания</i>					
5.1.1.	Дошкольные образовательные организации	мест	0	0	0
5.1.2.	Общеобразовательные организации	мест	0	0	0
5.1.3.	Объекты спорта, включающие отдельно нормируемые спортивные сооружения (спортивные залы)	тыс. кв.м	0	0	0
5.1.4.	Спортивные сооружения	тыс. кв.м. площади пола	0	0	0
5.1.5.	Объекты спорта, включающие отдельно нормируемые спортивные сооружения (бассейн)	кв. м. зеркала воды	0	0	0
5.1.6.	Детско-юношеские спортивные школы	мест	0	0	0

Поз.	Показатели	Единица измерения	Существующее положение	Первая очередь	Расчётный срок
5.1.7.	Объекты культурно-досугового (клубного) типа	мест зрительного зала	0	0	0
5.1.8.	Организация дополнительного образования (ДШИ)	мест	0	0	0
5.1.9.	Объекты торговли	тыс. кв.м	0	0	0
5.1.10.	Объекты общественного питания	посадочных мест	0	0	0
5.1.11.	Непроизводственные объекты коммунально-бытового обслуживания и предоставления персональных услуг	рабочих мест	0	0	0
5.1.12.	Кладбища	га	0	0	0
<i>5.2. Транспортная инфраструктура</i>					
5.2.1.	Гаражи (стоянки) для постоянного хранения индивидуального автомобильного транспорта жителей многоквартирной застройки	машино-место	0	0	449
5.2.2.	Объекты технического сервиса автотранспортных средств	пост	0	0	4
5.2.3.	Протяжённость велосипедных дорожек	км	0	0	0
<i>5.3. Инженерной инфраструктуры</i>					
5.3.1.	Водоснабжение				
	расчётное потребление воды питьевого качества	тыс. куб. м/сут.	н/д	0,05	0,05
5.3.2.	Водоотведение				
	объём водоотведения на очистные сооружения бытовых стоков	тыс. куб. м/сут.	н/д	0,035	0,035
	Среднегодовой объём водоотведения на очистные сооружения поверхностного стока	тыс. куб. м/год	н/д	0,00	0,00
5.3.3.	Теплоснабжение				
	Расход тепла, всего	Гкал/час	н/д	0,00	0,00
5.3.4.	Газоснабжение				
	Потребление газа (прирост)	тыс. куб. м/год	н/д	0,00	0,00
5.3.5.	Электроснабжение				
	расчётная нагрузка на шинах 6(10) кВ ЦП	МВт	н/д	0,1	0,1
5.3.6.	Связь				
	Расчётный прирост номерной емкости телефонной сети	тыс. номеров	н/д	0,00	0,00

Примечание:

\*Основные планируемые показатели развития территории городского округа Подольск применительно к земельному участку с кадастровым номером 50:27:0030703:47 являются прогнозными оценками и приводятся в информационно-справочных целях.

**Приложение 4. Трансформация земель сельскохозяйственного назначения**

**Таблица 4.1.** Перечень земельных участков категории земель земли сельскохозяйственного назначения для перевода в земли населённых пунктов

№	Кадастровый номер	Разрешённое использование	Площадь, га	Планируемая ФЗ	Населённый пункт
<i>Земли сельскохозяйственного назначения</i>					
1.	-	-	-	-	-
<i>Всего земель сельскохозяйственного назначения</i>			<b>0</b>		

***Приложение 5. Перечень земельных участков, в отношении которых Комитет лесного хозяйства Московской области утвердил акты об изменении документированной информации государственного лесного реестра***

Перечень земельных участков, в отношении которых Комитет лесного хозяйства Московской области утвердил акты об изменении документированной информации государственного лесного реестра применительно к земельному участку с кадастровым номером 50:27:0030703:47 отсутствует.

Утверждено  
решением Совета депутатов  
Городского округа Подольск  
Московской области

от \_\_\_\_\_ 202\_\_ г. № \_\_\_\_\_

**ВНЕСЕНИЕ ИЗМЕНЕНИЙ В ГЕНЕРАЛЬНЫЙ ПЛАН  
ГОРОДСКОГО ОКРУГА ПОДОЛЬСК МОСКОВСКОЙ  
ОБЛАСТИ ПРИМЕНИТЕЛЬНО К ЗЕМЕЛЬНОМУ УЧАСТКУ С  
КАДАСТРОВЫМ НОМЕРОМ 50:27:0030703:47**

**«Положение о территориальном планировании»**



КОМИТЕТ ПО АРХИТЕКТУРЕ И ГРАДОСТРОИТЕЛЬСТВУ  
МОСКОВСКОЙ ОБЛАСТИ

Государственное автономное учреждение Московской области  
«Научно-исследовательский и проектный институт градостроительства»  
(ГАУ МО «НИИПИ градостроительства»)

143960, Московская область, г. Реутов, проспект Мира, д. 57, помещение III, тел: +7 (495) 242 77 07, [niipi@mosreg.ru](mailto:niipi@mosreg.ru)

Договор от 12.12.2023 г.  
№ 226-2023

**ВНЕСЕНИЕ ИЗМЕНЕНИЙ В ГЕНЕРАЛЬНЫЙ ПЛАН  
ГОРОДСКОГО ОКРУГА ПОДОЛЬСК МОСКОВСКОЙ  
ОБЛАСТИ ПРИМЕНИТЕЛЬНО К ЗЕМЕЛЬНОМУ УЧАСТКУ С  
КАДАСТРОВЫМ НОМЕРОМ 50:27:0030703:47**

**«ПОЛОЖЕНИЕ О ТЕРРИТОРИАЛЬНОМ ПЛАНИРОВАНИИ»**

Руководитель ЦОГД  
Начальник отдела ПГП ЦОГД  
ГАП отдела ПГП ЦОГД

П.С. Богачев  
Н.В. Макаров  
И.В. Гордюхина

2024

Архив. № подл. ФИО, подпись и дата. Взамен Арх. №. ФИО, подпись и дата визирования. Техотделом

**Внесение изменений в Генеральный план городского округа Подольск Московской области применительно к земельному участку с кадастровым номером 50:27:0030703:47**

**Состав материалов**

**Состав материалов**

Наименование документа	
<b>Внесение изменений в генеральный план</b>	
	Положение о территориальном планировании
	Карта границ населённых пунктов, входящих в состав городского округа Подольск, на часть территории
	Карта функциональных зон городского округа Подольск на часть территории
Приложение 1. Сведения о границах населенных пунктов (в том числе границах образуемых населенных пунктов), входящих в состав городского округа Подольск применительно к земельному участку с кадастровым номером 50:27:0030703:47	
<b>Материалы по обоснованию</b>	
Том I. Планировочная и инженерно-транспортная организация территории. Социально-экономическое обоснование. Книга 1	
	Текстовая часть
	Графические материалы (карты):
	карта размещения муниципального образования в устойчивой системе расселения Московской области
	карта существующего использования территории в границах муниципального образования
	карта планируемого развития инженерных коммуникаций и сооружений в границах муниципального образования в части объектов федерального и регионального значения – <i>сведения ограниченного пользования</i>
	карта планируемого развития транспортной инфраструктуры в границах муниципального образования в части объектов федерального и регионального значения
	карта зон с особыми условиями использования территории в границах муниципального образования
	карта границ земель лесного фонда с отображением границ лесничеств и лесопарков
	карта границ земель сельскохозяйственного назначения с отображением особо ценных сельскохозяйственных угодий и мелиорируемых земель
Том I. Планировочная и инженерно-транспортная организация территории. Социально-экономическое обоснование. Книга 2. Раздел «Развитие инженерной инфраструктуры» - <i>сведения ограниченного доступа</i>	
Том II. Охрана окружающей среды	
	Текстовая часть
	Графические материалы (карты):
	карта границ зон негативного воздействия существующих и планируемых, объектов капитального строительства
	карта существующих и планируемых особо охраняемых природных территорий, зон санитарной охраны источников питьевого водоснабжения, водоохраных зон, прибрежных защитных полос, береговых полос водных объектов. Зон затопления и подтопления

	Наименование документа
Том III. Объекты культурного наследия	
	Текстовая часть
	Графические материалы: карта границ территорий, зон охраны и защитных зон объектов культурного наследия
Электронные материалы	
	Электронные материалы: текстовые материалы, графические материалы в формате PDF
Том IV. Основные факторы риска возникновения чрезвычайных ситуаций природного и техногенного характера - <i>сведения ограниченного доступа</i>	
	Текстовая часть
	Графические материалы: карта границ территорий, подверженных риску возникновения чрезвычайных ситуаций природного и техногенного характера и воздействия их последствий
Электронные материалы - <i>сведения ограниченного доступа</i>	
	Электронные материалы: текстовые материалы, графические материалы в формате PDF



**Внесение изменений в Генеральный план городского округа Подольск Московской области применительно к земельному участку с кадастровым номером 50:27:0030703:47**

**Положение о территориальном планировании**

**Оглавление**

1. ОБЩИЕ СВЕДЕНИЯ .....	7
2. ПАРАМЕТРЫ ФУНКЦИОНАЛЬНЫХ ЗОН .....	8
2.1. ПАРАМЕТРЫ ПЛАНИРУЕМОГО РАЗВИТИЯ СЕЛЬСКОХОЗЯЙСТВЕННОГО НАЗНАЧЕНИЯ...	10
3. СВЕДЕНИЯ О РАЗМЕЩАЕМЫХ НА ТЕРРИТОРИИ ГОРОДСКОГО ОКРУГА ПОДОЛЬСК ПРИМЕНИТЕЛЬНО К ЗЕМЕЛЬНОМУ УЧАСТКУ С КАДАСТРОВЫМ НОМЕРОМ 50:27:0030703:47 ОБЪЕКТАХ ФЕДЕРАЛЬНОГО И РЕГИОНАЛЬНОГО ЗНАЧЕНИЯ .....	11
3.1. ОБЪЕКТЫ СОЦИАЛЬНОЙ ИНФРАСТРУКТУРЫ .....	11
3.2. ОБЪЕКТЫ ТРАНСПОРТНОЙ ИНФРАСТРУКТУРЫ .....	11
3.3. ОБЪЕКТЫ ИНЖЕНЕРНОЙ ИНФРАСТРУКТУРЫ .....	12
4. СВЕДЕНИЯ О НОРМАТИВНЫХ ПОТРЕБНОСТЯХ В ОБЪЕКТАХ МЕСТНОГО ЗНАЧЕНИЯ .....	13
4.1. НОРМАТИВНЫЕ ПОТРЕБНОСТИ В ОБЪЕКТАХ СОЦИАЛЬНОЙ ИНФРАСТРУКТУРЫ .....	13
4.2. НОРМАТИВНЫЕ ПОТРЕБНОСТИ В ОБЪЕКТАХ ТРАНСПОРТНОЙ ИНФРАСТРУКТУРЫ .....	14
4.3. ПЛАНИРУЕМЫЕ ПОКАЗАТЕЛИ ОБЕСПЕЧЕННОСТИ ЖИТЕЛЕЙ ОСНОВНЫМИ ВИДАМИ ИНЖЕНЕРНОГО ОБЕСПЕЧЕНИЯ .....	15
5. ХАРАКТЕРИСТИКИ ЗОН С ОСОБЫМИ УСЛОВИЯМИ ИСПОЛЬЗОВАНИЯ ТЕРРИТОРИЙ В СЛУЧАЕ, ЕСЛИ УСТАНОВЛЕНИЕ ТАКИХ ЗОН ТРЕБУЕТСЯ В СВЯЗИ С РАЗМЕЩЕНИЕМ ПЛАНИРУЕМЫХ ОБЪЕКТОВ .....	16
1. Карта границ населённых пунктов, входящих в состав городского округа Подольск, на часть территории	
2. Карта функциональных зон городского округа Подольск на часть территории	

**Внесение изменений в Генеральный план городского округа Подольск  
Московской области применительно к земельному участку с кадастровым номером  
50:27:0030703:47**

Внесение изменений в Генеральный план городского округа Подольск Московской области применительно к земельному участку с кадастровым номером 50:27:0030703:47 выполнено Государственным автономным учреждением Московской области «Научно-исследовательский и проектный институт градостроительства» (ГАУ МО «НИиПИ градостроительства») на основании договора от 12.12.2023 № 226-2023.

Состав документов генерального плана городского округа определен в соответствии со ст. 23 Градостроительного кодекса Российской Федерации.

В соответствии с частью 9 статьи 23 ГрК РФ предусматривает возможность установления законодательством субъектов Российской Федерации особенностей подготовки генерального плана:

- подготовка генерального плана городского округа может осуществляться применительно к территориям городского округа за границами населенных пунктов без последующего внесения в генеральный план изменений, относящихся к другим частям территорий городского округа;
- генеральный план городского округа может не содержать карту планируемого размещения объектов местного значения поселения или городского округа. В этом случае такая карта подлежит утверждению местной администрацией в порядке, установленном нормативным правовым актом органа государственной власти субъекта Российской Федерации;
- положение о территориальном планировании вместо сведений о видах, назначении и наименованиях планируемых для размещения объектов местного значения городского округа, об их основных характеристиках, местоположении может содержать сведения о потребности в указанных объектах местного значения без указания их основных характеристик и местоположения.

Данные особенности установлены в статье 13 Закона Московской области от 07.03.2007 № 36/2007-ОЗ «О Генеральном плане развития Московской области».

Действующий Генеральный план городского округа Подольск Московской области утверждён решением Совета депутатов городского округа Подольск от 20.12.2012 № 24/2 «Об утверждении Генерального плана городского округа Подольск Московская область» (с учётом внесённых изменений).

Материалы «Внесение изменений в Генеральный план городского округа Подольск Московской области применительно к земельному участку с кадастровым номером 50:27:0030703:47» подготовлены на основании распоряжения Комитета по архитектуре и градостроительству Московской области от 30.11.2023 № 29РВ-781 «О подготовке проекта внесения изменений в Генеральный план городского округа Подольск Московской области применительно к земельному участку с кадастровым номером 50:27:0030703:47».

Документ территориального планирования разработан на расчётный срок – 2044 год, с выделением первой очереди реализации генерального плана - 2029 год.

Материалы «Внесение изменений в Генеральный план городского округа Подольск Московской области применительно к земельному участку с кадастровым номером 50:27:0030703:47» подготовлены в соответствии с нормативными правовыми актами Российской Федерации и Московской области в действующих редакциях на момент выпуска.

## 1. ОБЩИЕ СВЕДЕНИЯ

Земельный участок с кадастровым номером 50:27:0030703:47 входит в состав Городского округа Подольск Московской области (далее по тексту – городской округ Подольск).

Земельный участок с кадастровым номером 50:27:0030703:47 расположен в южной части городского округа Подольск, вблизи населённого пункта п. Радиоцентра «Романцево».

Площадь территории земельного участка с кадастровым номером 50:27:0030703:47 составляет 10,72 га. Категория земель: земли сельскохозяйственного назначения. Разрешенное использование: для ведения крестьянского (фермерского) хозяйства.

Основной каркас автодорожной сети городского округа Подольск Московской области применительно к земельному участку с кадастровым номером 50:27:0030703:47, обеспечивающий внешние связи городского округа с субъектами Российской Федерации и муниципальными образованиями Московской области составляют автомобильные дороги регионального значения: Старосимферопольское шоссе – Романцево. Автомобильная дорога обеспечивает выход на автомобильную дорогу регионального значения Старое Симферопольское шоссе и подъезд к железнодорожной станции «Львовская» Курского направления Московской железной дороги.

Земельный участок согласно действующему Генеральному плану городского округа Подольск утверждённому решением Совета депутатов городского округа Подольск от 20.12.2012 № 24/2 «Об утверждении Генерального плана городского округа Подольск Московская область» (с учётом внесённых изменений) относится к функциональной зоне СХ-3 – Зона объектов сельскохозяйственного производства.

Градостроительным советом Московской области (выписка из протокола от 14.06.2023 № 23) принято положительное решение в отношении земельного участка с кадастровым номером 50:27:0030703:47 в части отнесения к зоне, предназначенной для ведения садоводства и дачного хозяйства (СХ2).

Комитетом по архитектуре и градостроительству Московской области принято распоряжение от 30.11.2023 № 29РВ-781<sup>1</sup> «О подготовке проекта внесения изменений в Генеральный план городского округа Подольск Московской области применительно к земельному участку с кадастровым номером 50:27:0030703:47».

В настоящее время на земельном участке с кадастровым номером 50:27:0030703:47 отсутствуют объекты капитального строительства, постоянное население отсутствует (не зарегистрировано).

В границах земельного участка отсутствуют объекты культурного наследия, включенные в единый государственный реестр объектов культурного наследия (памятников истории и культуры) народов Российской Федерации, а также выявленные объекты культурного наследия.

---

<sup>1</sup> Распоряжение Комитета по архитектуре и градостроительству Московской области от 30.11.2023 № 29РВ-781 «О подготовке проекта внесения изменений в Генеральный план городского округа Подольск Московской области применительно к земельному участку с кадастровым номером 50:27:0030703:47».

## 2. ПАРАМЕТРЫ ФУНКЦИОНАЛЬНЫХ ЗОН

Параметры функциональных зон и режимы их использования применяются с учетом:

- Режимов использования территорий объектов культурного наследия и их зон охраны, установленных утвержденными нормативно-правовыми актами в области охраны объектов культурного наследия (при наличии). Границы территорий объектов культурного наследия и утвержденных зон охраны объектов культурного наследия отображены в материалах по обоснованию генерального плана на Карте границ территорий, зон охраны и защитных зон объектов культурного наследия в составе Тома III. «Объекты культурного наследия».

- Режимов использования особо охраняемых природных и их охранных зон (при наличии), установленных утвержденными нормативно-правовыми актами. Границы ООПТ и их охранных зон (при наличии) отображены в материалах по обоснованию генерального плана на Карте существующих и планируемых особо охраняемых природных территорий, зон санитарной охраны источников питьевого водоснабжения, водоохраных зон, прибрежных защитных полос, береговых полос водных объектов. Зон затопления и подтопления.

- Иными ограничениями в зонах с особыми условиями использования территории, установленными в соответствии с действующим законодательством. Зоны с особыми условиями использования территорий отображены в материалах по обоснованию генерального плана на Карте зон с особыми условиями использования территории в границах муниципального образования.

Границы функциональных зон определены с учетом границ городского округа, границ населенных пунктов или естественных границ природных, линейных объектов, границ земельных участков.

Функциональные зоны преимущественно объединены в значительные по площади территории, имеющие общую функционально-планировочную структуру и отделенные от других территорий ясно определяемыми границами (естественными границами природных объектов, искусственными границами (железные и автомобильные дороги, каналы, урбанизированные/освоенные территории, красные линии, границы земельных участков) и т.п.).

Зоны различного функционального назначения могут включать в себя:

- 1) территории общего пользования, занятые площадями, улицами, проездами, дорогами, набережными, скверами, бульварами, водоемами и другими объектами;
- 2) территории, занятые участками коммунальных и инженерных объектов, участками объектов социально-бытового обслуживания;
- 3) территории, занятые участками, имеющими виды функционального назначения, отличные от вида (видов) функционального назначения функциональной зоны, и занимающими менее 25% территории функциональной зоны.

В целях наиболее эффективного использования территорий, допускается в составе функциональных зон, не предусматривающих жилищного строительства, расположенных в границах населенных пунктов, размещение любых нежилых объектов при условии соблюдения нормативов градостроительного проектирования, требований технических регламентов, санитарных правил и норм, иных обязательных требований, предусмотренным действующим законодательством, без внесения изменений в генеральный план. Перечень видов объектов капитального строительства, допустимых к размещению в составе функциональных зон, не предусматривающих жилищного строительства, расположенных в границах населенных пунктов, определяется с учетом градостроительных регламентов, установленных в правилах землепользования и застройки<sup>2</sup>.

На территории городского округа Подольск выделяются следующие группы функциональных зон:

1. Жилые зоны,
2. Общественно-деловые зоны,

---

<sup>2</sup> Применяется к территории городского округа.

3. Производственные зоны, зоны инженерной и транспортной инфраструктур,
4. Зоны рекреационного назначения,
5. Зоны сельскохозяйственного назначения,
6. Зоны специального назначения,
7. Зона режимных территорий,
8. Зона акваторий,
9. Многофункциональные зоны.

#### **Параметры функциональных зон**

Территория земельного участка с кадастровым номером 50:27:0030703:47 отнесена к следующим функциональным зонам в соответствующих группах.

##### **5. Зоны сельскохозяйственного назначения:**

В состав зон сельскохозяйственного назначения включены:

*Зона, предназначенная для ведения садоводства и дачного хозяйства (СХ2)*

Включает территории садовых некоммерческих товариществ и дачных хозяйств граждан, а также территории для ведения огородничества. Размещение жилого дачного дома (не предназначенного для раздела на квартиры, пригодного для отдыха и проживания, высотой не выше 3 надземных этажей).

## 2.1. Параметры планируемого развития сельскохозяйственного назначения

Таблица 2.4.1.

Функциональные зоны	Местоположение	Мероприятия территориального планирования	Площадь зоны, га	Параметры планируемого развития <sup>3</sup>	Планируемые для размещения объекты федерального (Ф), регионального (Р) значения <sup>4</sup>
Зона, предназначенная для ведения садоводства и дачного хозяйства (СХ2)	Вблизи п. Радиоцентра «Романцево»	планируемая функциональная зона	10,72	в соответствии с РНГП/ППТ/ГК	-
			<b>ИТОГО:</b>		
		<b>ВСЕГО:</b>	<b>10,72</b>		

<sup>3</sup> РНГП – региональные нормативы градостроительного проектирования Московской области; ППТ – проект планировки территории; ГК – градостроительная концепция, одобренная решением Градостроительного совета Московской области. Параметры планируемого развития функциональных зон устанавливаются в соответствии с РНГП в зависимости от типа устойчивой системы расселения, типа населенных пунктов, численности населения и других показателей, могут быть уточнены на стадии ГК и ППТ.

<sup>4</sup> Количество и местоположение планируемых объектов социальной инфраструктуры могут уточняться в соответствии с проектами планировки территории и градостроительными концепциями, одобренными решениями Градостроительного совета Московской области.

3. СВЕДЕНИЯ О РАЗМЕЩАЕМЫХ НА ТЕРРИТОРИИ ГОРОДСКОГО ОКРУГА ПОДОЛЬСК ПРИМЕНИТЕЛЬНО К ЗЕМЕЛЬНОМУ УЧАСТКУ С КАДАСТРОВЫМ НОМЕРОМ 50:27:0030703:47 ОБЪЕКТАХ ФЕДЕРАЛЬНОГО И РЕГИОНАЛЬНОГО ЗНАЧЕНИЯ<sup>5</sup>

**3.1. Объекты социальной инфраструктуры<sup>6</sup>**

В Схеме территориального планирования Российской Федерации в области здравоохранения, утверждённой распоряжением Правительства Российской Федерации от 28.12.2012 № 2607-р<sup>7</sup> приводятся сведения о видах, назначении и наименованиях планируемых для размещения объектов федерального значения в области здравоохранения, их основные характеристики и местоположение. Применительно к земельному участку с кадастровым номером 50:27:0030703:47 сведения отсутствуют.

В Схеме территориального планирования Российской Федерации в области высшего образования, утверждённой Распоряжением Правительства Российской Федерации от 26.02.2013 № 247-р<sup>8</sup> приводятся сведения о видах, назначении и наименованиях планируемых для размещения объектов федерального значения в области высшего образования, их основные характеристики и местоположение. Применительно к земельному участку с кадастровым номером 50:27:0030703:47 сведения отсутствуют.

**3.2. Объекты транспортной инфраструктуры**

В Схеме территориального планирования Российской Федерации в области федерального транспорта (железнодорожного, воздушного, морского, внутреннего водного транспорта) и автомобильных дорог федерального значения, утверждённой распоряжением Правительства Российской Федерации от 19.03.2013 № 384-р сведения по развитию объектов федерального значения в границах городского округа Подольск применительно к земельному участку с кадастровым номером 50:27:0030703:47 отсутствуют.

В Схеме территориального планирования Российской Федерации в области федерального транспорта (в части трубопроводного транспорта), утверждённой распоряжением Правительства Российской Федерации от 06.05.2015 № 816-р сведения по развитию объектов трубопроводного транспорта в границах городского округа Подольск применительно к земельному участку с кадастровым номером 50:27:0030703:47 отсутствуют.

В Схеме территориального планирования транспортного обслуживания Московской области, утверждённой постановлением Правительства Московской области от 25.03.2016 № 230/8, в границах городского округа Подольск, применительно к земельному участку с кадастровым номером 50:27:0030703:47 сведения отсутствуют.

В Государственной программе Московской области «Развитие и функционирование дорожно-транспортного комплекса на 2023-2027 годы» утверждённой постановлением Правительства Московской области от 11.10.2022 № 1091/35 сведения по развитию объектов регионального значения в границах городского округа Подольск, применительно к земельному участку с кадастровым номером 50:27:0030703:47 сведения отсутствуют.

---

<sup>5</sup> Сведения об объектах федерального и регионального значения в материалах генерального плана городского округа отображаются в целях обеспечения информационной целостности документа и утверждению в составе данного документа не подлежат.

<sup>6</sup> Данные по объектам федерального и регионального значения приведены в информационных целях и не являются предметом утверждения в данном документе.

<sup>7</sup> Распоряжение Правительства Российской Федерации от 28.12.2012 № 2607-р «Об утверждении схемы территориального планирования Российской Федерации в области здравоохранения».

<sup>8</sup> Распоряжение Правительства Российской Федерации от 26.02.2013 № 247-р «Об утверждении схемы территориального планирования Российской Федерации в области высшего образования».

### **3.3. Объекты инженерной инфраструктуры**

Мероприятия по модернизации и развитию объектов инженерной инфраструктуры регионального и федерального значений в границах земельного участка с кадастровым номером 50:27:0030703:47 отсутствуют.



#### 4. СВЕДЕНИЯ О НОРМАТИВНЫХ ПОТРЕБНОСТЯХ В ОБЪЕКТАХ МЕСТНОГО ЗНАЧЕНИЯ

В соответствии с Законом Московской области от 07.03.2007 № 36/2007-ОЗ «О Генеральном плане развития Московской области» положение о территориальном планировании вместо сведений о видах, назначении и наименованиях планируемых для размещения объектов местного значения городского округа, об их основных характеристиках, местоположении должно содержать сведения о потребностях в объектах местного значения без указания их основных характеристик и местоположения.

Нормативные потребности в объектах местного значения определяются в соответствии с региональными нормативами градостроительного проектирования. Количество, емкость и местоположение объектов местного значения не устанавливаются в Генеральном плане и являются предметом утверждения карты планируемого размещения объектов местного значения. Мероприятия по планируемым объектам местного значения в составе карты планируемых объектов местного значения определяются на основании установленных в Генеральном плане потребностей с учетом особенностей территории и возможности размещения планируемых объектов местного значения на смежных территориях.

##### 4.1. Нормативные потребности в объектах социальной инфраструктуры<sup>9</sup>

Показатель	Существующее положение	Первая очередь	Расчётный срок
Нормативная потребность в дошкольных образовательных организациях (мест)	0	0	0
Нормативная потребность в общеобразовательных организациях (мест)	0	0	0
Нормативная потребность в спортивных сооружениях (плоскостных) (тыс.кв.м.)	0	0	0
Нормативная потребность в объектах спорта, включающих отдельно нормируемые спортивные сооружения (спортивные залы) (тыс.кв.м. площади пола)	0	0	0
Нормативная потребность в объектах спорта, включающих отдельно нормируемые спортивные сооружения (бассейны) (кв.м. зеркала воды)	0	0	0
Нормативная потребность в ДЮСШ <sup>10</sup> (мест)	0	0	0
Нормативная потребность в объектах культурно-досугового (клубного) типа (мест зрительного зала)	0	0	0
Нормативная потребность в организациях дополнительного образования (ДШИ <sup>11</sup> ) (мест)	0	0	0
Нормативная потребность в объектах торговли (тыс.кв.м.)	0	0	0
Нормативная потребность в объектах общественного питания (посад.мест)	0	0	0
Нормативная потребность в непроизводственных объектах коммунально-бытового обслуживания и предоставления персональных услуг (рабочих мест)	0	0	0
Нормативная потребность в кладбищах (га)	0	0	0

<sup>9</sup> Нормативная потребность в объектах социальной инфраструктуры в соответствии с РНГП определяется для постоянного населения.

<sup>10</sup> Детские и юношеские спортивные школы.

<sup>11</sup> Детские школы искусств.

#### **4.2. Нормативные потребности в объектах транспортной инфраструктуры**

*Гаражи и стоянки для постоянного хранения личного автомобильного транспорта, организация пешеходного и велосипедного движения*

В границах земельного участка с кадастровым номером 50:27:0030703:47 развитие малоэтажной и многоквартирной застройки не планируется. Расчет потребности в машино-местах для постоянного хранения личного легкового автомобильного транспорта, объектах технического сервиса автотранспортных средств и организации велодорожек не требуется.

#### 4.3. Планируемые показатели обеспеченности жителей основными видами инженерного обеспечения

В соответствии с Федеральным законом от 07.12.2011 № 416-ФЗ «О водоснабжении и водоотведении» на первую очередь строительства необходимо актуализировать «Схему водоснабжения Городского округа Подольск» и «Схему водоотведения Городского округа Подольск».

В соответствии с Федеральным законом от 27.07.2010 № 190-ФЗ «О теплоснабжении» и постановлением Правительства Российской Федерации от 22.02.2012 № 154 «О требованиях к схемам теплоснабжения, порядку их разработки и утверждения» необходимо на первую очередь актуализировать «Схему теплоснабжения Городского округа Подольск».

Необходимо провести оценку (переоценку) запасов подземных вод на территории городского округа Подольск с последующим утверждением в Государственной комиссии по запасам или в Министерстве экологии и природопользования Московской области.

В связи с планируемым освоением новых территорий в проекте генерального плана приведены следующие потребности в основных видах инженерной инфраструктуры:

Таблица 4.3.1.

№ п/п	Назначение/вид застройки	Основные характеристики	Очередность реализации
<b>1</b>	<b>Водоснабжение, тыс. куб.м/сутки</b>		
1.1	Хозяйственно-питьевые нужды (с учетом нужд для восстановления противопожарного запаса воды, неучтенных расходов), <i>в том числе - прирост:</i>	0,05	Первая очередь
1.1.1	- застройка, предназначенная для ведения садоводства и огородничества	0,033	Первая очередь
1.1.2	- восстановление пожарного запаса воды	0,012	Первая очередь
<b>2</b>	<b>Водоотведение, тыс. куб.м/сутки</b>		
2.1	Застройка, предназначенная для ведения садоводства и огородничества	0,033	Первая очередь
<b>3</b>	<b>Теплоснабжение, Гкал/час</b>		
3.1	Застройка, предназначенная для ведения садоводства и огородничества	0,00	Расчетный срок
<b>4</b>	<b>Газоснабжение, тыс. куб. м/год</b>		
4.1	Застройка, предназначенная для ведения садоводства и огородничества	0,00	Расчетный срок
<b>5</b>	<b>Электроснабжение, МВт</b>		
5.1	Застройка, предназначенная для ведения садоводства и огородничества	0,1	Расчетный срок
<b>6</b>	<b>Связь, тыс. номеров</b>		
6.1	Застройка, предназначенная для ведения садоводства и огородничества	0,00	Расчетный срок
<b>7</b>	<b>Организация поверхностного стока, тыс. куб. м/год</b>		
7.1	Застройка, предназначенная для ведения садоводства и огородничества	0,00	Расчетный срок

## 5. ХАРАКТЕРИСТИКИ ЗОН С ОСОБЫМИ УСЛОВИЯМИ ИСПОЛЬЗОВАНИЯ ТЕРРИТОРИЙ В СЛУЧАЕ, ЕСЛИ УСТАНОВЛЕНИЕ ТАКИХ ЗОН ТРЕБУЕТСЯ В СВЯЗИ С РАЗМЕЩЕНИЕМ ПЛАНИРУЕМЫХ ОБЪЕКТОВ

В случаях планируемого размещения объектов капитального строительства местного значения, оказывающих влияние на окружающую среду и нормируемые объекты, требуется установление следующих зон с особыми условиями использования территорий:

### Санитарно-защитных зон предприятий, сооружений и иных объектов:

- от отдельно стоящих гипермаркетов, супермаркетов, торговых комплексов и центров, предприятий общественного питания, многофункциональных комплексов – 50 м;
- от автозаправочных и автогазозаправочных станций – 50-100 м;
- от станций технического обслуживания автомобилей – 50-100 м;
- от котельных – на основании результатов расчетов рассеивания загрязнений в атмосферном воздухе и уровней физического воздействия;
- от очистных сооружений полной биологической очистки проектной производительностью до 5,0 тыс. куб. м/сутки – 150 м;
- от очистных сооружений поверхностного стока – 50 м для сооружений закрытого типа, 100 – открытого типа;
- от канализационных насосных станций – 20-30 м;

### Санитарных разрывов:

- от открытых автостоянок и паркингов – 10-50 м;
- от наземных гаражей-стоянок, паркингов закрытого типа – на основании результатов расчетов рассеивания загрязнений в атмосферном воздухе и уровней физического воздействия;
- от улиц и автомобильных дорог местного значения, а также вдоль стандартных маршрутов полета в зоне взлета и посадки воздушных судов – на основании расчетов рассеивания загрязнения атмосферного воздуха и физических факторов (шума, вибрации, электромагнитных полей и др.) с последующим проведением натурных исследований и измерений;

### Охранных зон газопроводов и систем газоснабжения:

- от распределительных газопроводов высокого давления – 2 м;

### Охранных зон объектов электросетевого хозяйства:

- от трансформаторных подстанций 10/0,4 кВ – 10 м от всех сторон ограждения подстанции по периметру Охранных зон систем теплоснабжения;
- от тепловых сетей - не менее 3 м в каждую сторону;

### Охранных зон систем водоотведения:

- от канализационных сетей - 5 м в каждую сторону;
- от уличных сетей дождевой канализации- 5 м в каждую сторону;

### Зон санитарной охраны источников водоснабжения и водопроводов питьевого назначения:

- от водозаборных узлов с сооружениями водоподготовки – организация зон санитарной охраны (ЗСО) водозаборных сооружений в составе 3-х поясов согласно требованиям санитарных норм и правил СанПиН 2.1.4.1110-02 «Зоны санитарной охраны источников водоснабжения и водопроводов питьевого назначения». ЗСО 1 пояса – по границе участка водозабора;
- от водопроводных сетей – техническая защитная полоса не менее – 5 м.

В границах планируемых производственных и коммунальных зон, зон транспортной и инженерной инфраструктур, необходимо предусматривать такие виды деятельности

предприятий и иных объектов, размеры санитарно-защитных зон от которых (в зависимости от характера производства) не затрагивают земельные участки для размещения:

- жилой застройки, объектов образовательного и медицинского назначения, спортивных сооружений открытого типа, организаций отдыха детей и их оздоровления, зон рекреационного назначения и для ведения дачного хозяйства и садоводства;
- объектов для производства и хранения лекарственных средств, объектов пищевых отраслей промышленности, оптовых складов продовольственного сырья и пищевой продукции, комплексов водопроводных сооружений для подготовки и хранения питьевой воды, использования земельных участков в целях производства, хранения и переработки сельскохозяйственной продукции, предназначенной для дальнейшего использования в качестве пищевой продукции, если химическое, физическое и (или) биологическое воздействие объекта, в отношении которого установлена санитарно-защитная зона, приведет к нарушению качества и безопасности таких средств, сырья;

Информация по санитарно-защитным зонам приводится в справочных целях и не является предметом утверждения.

Порядок установления, изменения и прекращения существования санитарно-защитных зон, а также особые условия использования земельных участков, расположенных в границах санитарно-защитных зон устанавливаются «Правилами установления санитарно-защитных зон и использования земельных участков, расположенных в границах санитарно-защитных зон», утвержденными постановлением Правительства Российской Федерации от 03.03.2018 № 222.

Санитарно-защитная зона и ограничения использования земельных участков, расположенных в ее границах, считаются установленными со дня внесения сведений о такой зоне в Единый государственный реестр недвижимости.